

EINDRAPPORT

---

# Leefbaarheid in Tilburg

Lemon vervolgmeting 2013



De verantwoordelijkheid voor de inhoud berust bij RIGO. Het gebruik van cijfers en/of teksten als toelichting of ondersteuning in artikelen, scripties en boeken is toegestaan mits de bron duidelijk wordt vermeld. RIGO aanvaardt geen aansprakelijkheid voor drukfouten en/of andere onvolkomenheden.

EINDRAPPORT

---

# Leefbaarheid in Tilburg

Lemon vervolgmeting 2013

*Opdrachtgever*

Gemeente Tilburg, 't Heem, TBV Wonen, Tiwos, WonenBreburch

*Auteurs*

Esther Cozijnsen

Anko Drentje

Hans van der Reijden

*Rapportnummer*

P24880

*Uitgave*

5 februari 2014

**RIGO Research en Advies BV**

De Ruyterkade 112C

1011 AB Amsterdam

Postbus 2805

1000 CV Amsterdam

020 522 11 11

info@rigo.nl www.rigo.nl

# Inhoud

<b>1</b>	<b>Inleiding</b>	<b>4</b>
<b>2</b>	<b>Onderzoeksopzet</b>	<b>5</b>
2.1	De vragenlijst	5
2.2	Wijk- en buurtindeling	5
2.3	Werkwijze en respons	6
2.4	Toelichting op de analyses	6
<b>3</b>	<b>Samenvatting</b>	<b>10</b>
3.1	Inleiding	10
3.2	Resultaten op gemeenteniveau	10
3.3	Resultaten op buurtniveau	12
3.3.1	Algemeen	12
3.3.2	De fysieke woonomgeving	12
3.3.3	De sociale woonomgeving	14
3.3.4	Ongenoegens	15
3.3.5	Veiligheid	16
3.4	Ontwikkelingen ten opzichte van 2010	17

<b>4</b>	<b>Wijkbeschrijvingen</b>	<b>20</b>
4.1	Inleiding	20
4.2	Wijk 00 – Centrum	21
4.3	Wijk 10 – Tivoli	24
4.4	Wijk 11 – Armhoef	27
4.5	Wijk 12 – Jeruzalem	30
4.6	Wijk 13 – Hoeveneseweg	33
4.7	Wijk 14 – Broekhoven	36
4.8	Wijk 15 – Oude Dijk	39
4.9	Wijk 16 – Trouwlaan	42
4.10	Wijk 17 – Korvel	45
4.11	Wijk 18 – Rooi Harten	48
4.12	Wijk 19 – Hagelkruis	51
4.13	Wijk 20 – Besterd	54
4.14	Wijk 21 – Gasthuisstraat	57
4.15	Wijk 22 – De Hasselt	60
4.16	Wijk 23 – Het Goirke	63
4.17	Wijk 24 – Groeseind	66
4.18	Wijk 25 – Hoefstraat	69
4.19	Wijk 26 – Koestraat	72
4.20	Wijk 27 – Loven	75
4.21	Wijk 28 - Ind.str. Goirke Kanaaldijk	78
4.22	Wijk 29 - Ind.str. Lovense Kanaaldijk	81
4.23	Wijk 30 – Zorgvlied	84
4.24	Wijk 31 – De Reit	87
4.25	Wijk 32 - Mariaziekenhuis/Vredeburcht	90
4.26	Wijk 33 – Het Zand	93
4.27	Wijk 34 – Wandelbos-noord	96
4.28	Wijk 36 – Wandelbos-zuid	99
4.29	Wijk 42 – Stokhasselt-noord	102
4.30	Wijk 43 – Vlashof	105

4.31	Wijk 44 – De Schans	108
4.32	Wijk 45 – Lijnse Hoek	111
4.33	Wijk 46 – Quirijnstok	114
4.34	Wijk 47 – Stokhasselt-zuid	117
4.35	Wijk 51 – Industrierrein Loven	120
4.36	Wijk 52 – Bosscheweg	123
4.37	Wijk 60 – Koningshoeven	126
4.38	Wijk 61 – Groenewoud	129
4.39	Wijk 63 – De Blaak	132
4.40	Wijk 70 – Berkel	135
4.41	Wijk 71 – Enschoot	138
4.42	Wijk 72 – Eikenbosch	141
4.43	Wijk 73 – Ruiven	144
4.44	Wijk 74 – Berkelse Akkers	147
4.45	Wijk 80 – Heyhoef	150
4.46	Wijk 81 – Gesworen Hoek	153
4.47	Wijk 82 – Huibeven	156
4.48	Wijk 83 – Heerevelden	159
4.49	Wijk 84 – Campenhoef	162
4.50	Wijk 85 – Tuindorp de Kievit	165
4.51	Wijk 86 – Dongewijk	168
4.52	Wijk 87 – Dalem	171
4.53	Wijk 88 – Koolhoven	174
4.54	Wijk 89 – Witbrant	177
4.55	Wijk 90 – Udenhout	180
<b>Bijlage 1</b>	<b>Overzicht respons</b>	<b>184</b>
<b>Bijlage 2</b>	<b>Respondentgegevens</b>	<b>192</b>
<b>Bijlage 3</b>	<b>Wijkcijfers</b>	<b>195</b>
<b>Bijlage 4</b>	<b>Straatnamenregister</b>	<b>198</b>
<b>Bijlage 5</b>	<b>Kaart buurtindeling</b>	<b>220</b>
<b>Bijlage 6</b>	<b>Vragenlijst</b>	<b>245</b>

# 1 Inleiding

Leefbaarheid is een verzamelterm voor een reeks van factoren die gezamenlijk bepalen hoe mensen hun woon- en leefomgeving waarderen. Leefbaarheid kan dan ook gedefinieerd worden als de mate waarin de omgeving aansluit bij de wensen en eisen van de mensen die er wonen.

Met behulp van Lemon, de leefbaarheidsmonitor, wordt antwoord gegeven op vragen als: Hoe leefbaar vinden de bewoners hun eigen buurt? Waar liggen de verschillen tussen de buurten? En hoe ontwikkelt de leefbaarheid zich door de jaren heen?

In de gemeente Tilburg heeft in 2004 voor het eerst een leefbaarheidsonderzoek plaatsgevonden met behulp van Lemon. Dit onderzoek is herhaald in 2007 en in 2010. In het najaar van 2013 is opnieuw een enquête uitgezet onder de bewoners van de gemeente. In deze rapportage worden de uitkomsten van deze vierde meting beschreven. Deze resultaten worden tevens vergeleken met de resultaten uit voorgaande metingen.

## 2 Onderzoekopzet

In dit hoofdstuk komen de inhoud en de opzet van het onderzoek aan bod. Allereerst worden de verschillende leefbaarheidsthema's doorgenomen, waarop de vragenlijst gebaseerd is. Vervolgens gaan we in op de buurtindeling, de werkwijze, de behaalde respons en de onderzoeksgroep. Tot slot wordt een toelichting gegeven op de analyses die in dit onderzoek zijn uitgevoerd.

### 2.1 De vragenlijst

Om de leefbaarheid te meten is gebruik gemaakt van een vragenlijst die ingaat op vier leefbaarheidsthema's: de fysieke woonomgeving, de sociale woonomgeving, overlast en veiligheid. Daarnaast is gevraagd naar een totaaloordeel en de ontwikkeling van de eigen buurt. Hieronder is per thema weergegeven welke aspecten in de vragenlijst aan bod zijn gekomen. De bewoners is gevraagd voor alle aspecten een rapportcijfer te geven, waarbij een 1 zeer negatief is en een 10 zeer positief. De vragenlijst is opgenomen in de bijlage.

<b>Fysieke woonomgeving</b>	<b>Overlast</b>
Kwaliteit van de woning	Overlast van personen
Uitstraling van de woningen in de buurt	Overlast van activiteiten
Woonomgeving	Vervuiling
Verlichting	Verkeersoverlast
Groenvoorzieningen	Overlast van parkeergedrag
Speelvoorzieningen	<b>Veiligheid</b>
Algemene voorzieningen	Criminaliteit
<b>De sociale woonomgeving</b>	Veiligheidsgevoel overdag
Omgang tussen bewoners	Veiligheidsgevoel 's avonds
Sociale contacten in de buurt	<b>Overig</b>
Belang van sociale contacten	Totaaloordeel
Etnische samenstelling	Ontwikkeling van de buurt
Betrokkenheid	

### 2.2 Wijk- en buurtindeling

De wijk- en buurtindeling is hetzelfde als bij de meting in 2010. In totaal zijn 237 buurten onderzocht, die verspreid zijn over 54 wijken. Deze indeling is anders dan de indelingen die in 2004 en 2007 zijn gehanteerd, waardoor niet voor alle buurten een vergelijking met die twee jaren gemaakt kan worden. In de tabellen is met behulp van streepjes (-) weergegeven waar dat het geval is.

Daarnaast geldt dat in 2004 het onderzoek uitsluitend onder huurders heeft plaatsgevonden, terwijl in de jaren daarna ook eigenaar-bewoners in het onderzoek zijn meegenomen. De ontwikkelingen ten opzicht van 2004 zijn daarom slechts indicatief.

In de bijlage van dit rapport is een kaart opgenomen waarop de wijk- en buurtindeling van 2013 staat weergegeven.



## 2.3 Werkwijze en respons

Verspreid over alle buurten, zijn in de gemeente Tilburg in totaal 48.581 bewoners benaderd met een enquête. Deze bewoners zijn geselecteerd door middel van een aselechte steekproef uit het GBA (de gemeentelijke basisadministratie). Daarbij zijn uitsluitend bewoners tussen de 18 en 85 jaar geselecteerd en per adres is slechts één persoon aangeschreven.

De enquêtes zijn in september aan de geselecteerde bewoners gestuurd. Daarvan hebben in totaal 16.592 bewoners de vragenlijst ingevuld en teruggestuurd, wat een respons betekent van 34%. Deze respons is vergelijkbaar met de respons bij vergelijkbare onderzoeken die in 2013 in andere gemeenten zijn uitgevoerd. In de bijlage is een overzicht opgenomen van de respons per buurt. Daarin is tevens weergegeven of de behaalde respons voldoende is om tot betrouwbare resultaten te komen. Waar dat niet het geval is, worden de cijfers in dit rapport in het grijs weergegeven.

## 2.4 Toelichting op de analyses

In dit Lemononderzoek is op basis van een steekproef onder de bewoners een betrouwbare schatting gegeven van het oordeel (rapportcijfers) van de totale bevolking van de buurt, wijk of gemeente over de leefbaarheid. Een betrouwbare schatting houdt in dat wanneer de steekproef meerdere keren wordt uitgevoerd, de uitkomsten gelijklopend zullen zijn. Het is dus van groot belang om toevallige uitkomsten zoveel mogelijk uit te sluiten. De kans op toevalligheden neemt toe naarmate:

- Het aantal respondenten kleiner is.
- De spreiding<sup>1</sup> van de antwoorden van de respondenten groter is.

De statistische term die in dit kader gehanteerd wordt is significantie. Wanneer verschillen significant zijn, is er 95% kans dat hetzelfde verschil bij herhaling van het onderzoek weer optreedt. Is een verschil niet significant, dan is de kans groter dat de uitkomst (bijvoorbeeld een hoger of lager rapportcijfer) op toeval berust.

Voor elk aspect in dit onderzoek wordt per buurt en voor de gemeente als geheel een (gewogen) gemiddelde berekend. Rondom elk gemiddelde wordt vervolgens een betrouwbaarheidsinterval (marge) berekend. Deze marge verschilt per gemiddelde. Daarbij geldt:

- Hoe groter de spreiding, des te groter de marge.
- Hoe meer respondenten, des te kleiner de marge.

In een aantal buurten in Tilburg zijn wegens het kleine aantal adressen alle huishoudens aangeschreven. Ook voor deze buurten blijft een marge rond het gemiddelde bestaan, omdat niet alle aangeschreven huishoudens de vragenlijst hebben ingevuld.

<sup>1</sup> Met de spreiding wordt de verdeling van hoge en lage cijfers bedoeld. Als bijvoorbeeld veel bewoners een 4 geven, maar ook veel bewoners een 10, dan is de spreiding groter dan wanneer alle cijfers tussen de 6 en 8 liggen.

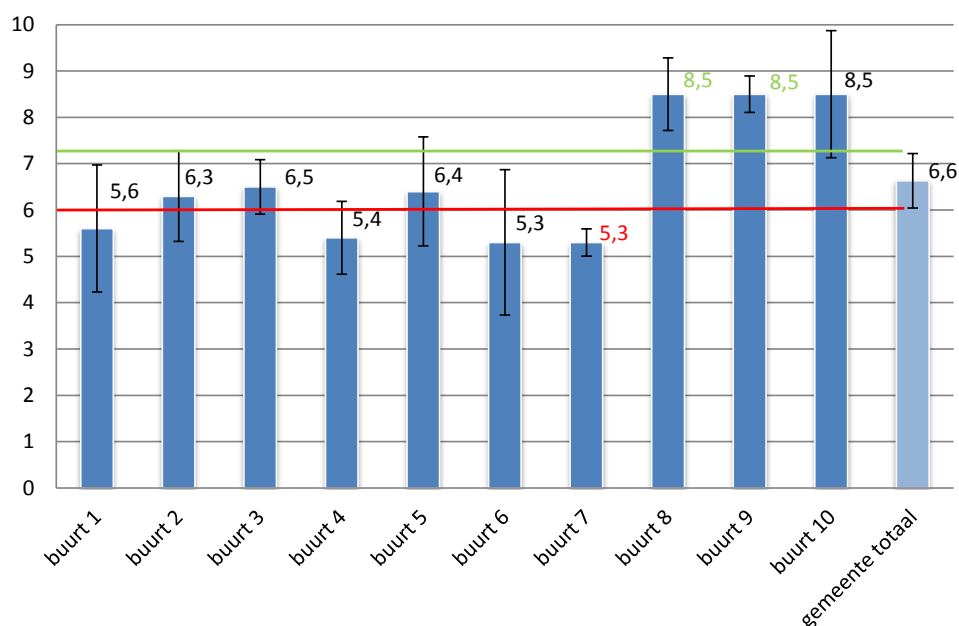
Bij de analyses wordt rekening gehouden met het feit dat er uitspraken gedaan dienen te worden over de totale bevolking van de buurt, wijk of gemeente. Er is daarom aandacht besteed aan het verschil tussen de kenmerken van de respondenten en de werkelijke samenstelling van de bevolking in de betreffende buurt. Met andere woorden, er is gewogen. Dit betekent dat als onder de respondenten een bepaalde groep ondervertegenwoordigd is, deze relatief zwaarder meetelt dan een groep die oververtegenwoordigd is. Hiermee wordt voorkomen dat de uitslag te veel beïnvloed wordt doordat er bijvoorbeeld relatief meer jongeren hebben gereageerd dan er in verhouding wonen binnen een buurt. Ook als er in bepaalde buurten meer mensen hebben gereageerd dan in andere, zorgen we er voor dat deze hierdoor geen grotere invloed hebben op het gemiddelde van Tilburg. Het (gewogen) gemiddelde is hiermee zo veel mogelijk een afspiegeling van de gehele bevolking.

### **Vergelijking buurtcores met gemeentelijk gemiddelde**

In dit Lemononderzoek wordt per aspect berekend of het gemiddelde rapportcijfer in een specifieke buurt significant afwijkt van het rapportcijfer voor de gemeente als geheel. Hoe bepaald wordt of een verschil significant is, wordt hieronder geïllustreerd.

In figuur 2-1 zijn fictieve buurt- en gemeentegemiddelden weergegeven. De zwarte balken geven de marges rond de gemiddelden weer. Om gemakkelijk te kunnen zien welke buurten significant afwijken van het gemeentelijk gemiddelde, zijn de boven- en ondergrens van het gemeentelijk gemiddelde doorgetrokken (respectievelijk de groene en rode lijn). Wanneer de marge rond het buurtgemiddelde geheel boven de groene of onder de rode lijn ligt, is het gemiddelde van deze buurt significant hoger of lager dan het gemeentelijk gemiddelde. In het voorbeeld is dat het geval voor de buurten 7 (lager), 8 en 9 (hoger).

**figuur 2-1 Vergelijking tussen buurtgemiddelden en het gemeentelijk gemiddelde (fictief voorbeeld!)**



Omdat zowel het aantal respondenten als de spreiding van de cijfers per buurt anders is, zijn ook de marges rondom de buurtgemiddelden verschillend. Hierdoor kan het voorkomen dat buurten hetzelfde cijfer hebben, maar toch niet allemaal significant afwijken van het gemeentelijk gemiddelde (zie figuur 2-1; buurt 8, 9 en 10).

Als er sprake is van significante verschillen, wordt dat in de tekst beschreven en in de tabellen met kleuren aangegeven. Indien het cijfer voor een buurt significant hoger is dan het gemeentelijk gemiddelde is het cijfer **groen** gekleurd (zie figuur 2-1; buurt 8 en 9). Als het buurtgemiddelde significant lager is dan het gemeentelijk gemiddelde, is het cijfer **rood** gekleurd (zie figuur 2-1; buurt 7).

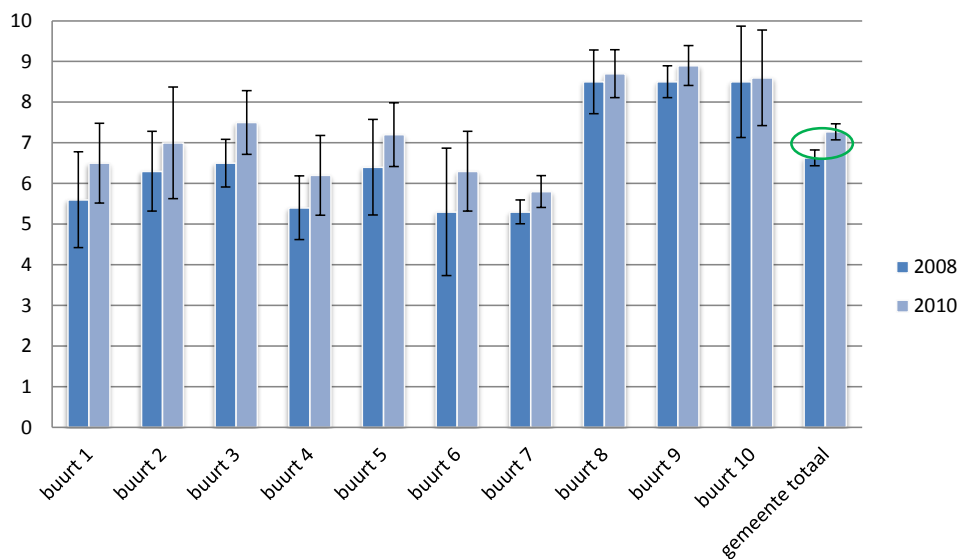
### Vergelijking met voorgaande meting(en)

Aangezien het een vervolgmeting betreft is het mogelijk om de cijfers van 2010 te vergelijken met de cijfers uit de voorgaande metingen. De significante verschillen van 2013 ten opzichte van 2004, 2007 en 2010 worden weergegeven met groene ▲ en rode ▼ pijltjes. Deze pijltjes wijzen respectievelijk op een significante voor- of achteruitgang ten opzichte van 2004, 2007 en 2013.

De verschillen tussen de jaren worden op dezelfde wijze berekend als de verschillen tussen de buurtgemiddelden en gemeentegemiddelden (zoals hierboven beschreven is). Omdat de grootte van de groepen die vergeleken worden van invloed is op de grootte van de marges, kan het voorkomen dat het gemiddelde voor de gemeente als geheel significant verschilt van het gemeentelijk gemiddelde in de voorgaande meting, terwijl de buurten afzonderlijk geen verschillen laten zien ten opzichte van de voorgaande meting. Deze situatie is grafisch weergegeven in figuur 2-2. In dit fictieve voorbeeld is te zien dat voor alle buurten geldt dat de marges rond de gemiddelden van 2008 en 2010 elkaar overlappen. Doordat het aantal respondenten in de totale

gemeente groter is dan het aantal respondenten per buurt, zijn de marges rond de gemeentelijke gemiddelden kleiner en overlappen ze elkaar niet (in figuur 2-2 omcirkeld). In dit geval heeft er op gemeentelijk niveau wel een significante verbetering plaatsgevonden, maar op buurtniveau niet.

**figuur 2-2** *Vergelijking met voorgaande meting(en) (fictief voorbeeld!)*



## 3 Samenvatting

### 3.1 Inleiding

In dit hoofdstuk worden de resultaten voor 2013 kort samengevat. Allereerst wordt op gemeenteniveau een vergelijking gemaakt met het landelijk gemiddelde. Vervolgens worden per leefbaarheidsaspect de meest opvallende buurten benoemd. Tot slot worden de ontwikkelingen ten opzichte van 2010 doorgenomen.

### 3.2 Resultaten op gemeenteniveau

De gemeente Tilburg wordt gemiddeld genomen goed beoordeeld door haar bewoners als het gaat om de leefbaarheid. De bewoners geven gemiddeld een 7,2 als totaalcijfer voor de buurt waarin ze wonen.

In tabel 3-1 en figuur 3-1 zijn de gemiddelde scores op verschillende leefbaarheidsaspecten weergegeven voor de gemeente Tilburg als geheel. Ter vergelijking wordt daarnaast als indicatie een landelijke referentie genoemd. Deze landelijke cijfers zijn de gemiddelden van alle Nederlandse gemeenten die in 2011 of 2012 een Lemon-onderzoek hebben uitgevoerd. De scores voor een stad als Tilburg zijn lastig te vergelijken met het landelijk gemiddelde, omdat Lemon-onderzoeken veelal in kleine en middelgrote gemeenten worden gedaan. Uit onderzoek is gebleken dat kleine gemeenten op veel leefbaarheidsaspecten beter scoren dan grote gemeenten<sup>2</sup>.

In het algemeen geldt dat de gemeente Tilburg qua leefbaarheid veelal wat lager scoort dan het landelijk gemiddelde. In Tilburg wordt meer dan gemiddeld overlast ervaren van personen, activiteiten en vervuiling en het veiligheidsgevoel in de avond is minder dan op gemiddeld in de andere onderzochte (niet stedelijke) gemeenten het geval is.

Als we kijken naar de cijfers voor Tilburg als geheel, is te zien dat er drie aspecten zijn waarop de gemeente een 6 of lager krijgt. Dat geldt voor de betrokkenheid van de bewoners bij de buurt waarin ze wonen (6,0), voor de overlast van parkeergedrag (6,0) en voor de vervuiling (5,8). De 5,5 voor de ontwikkeling is niet per definitie negatief te interpreteren; dit cijfer geeft aan dat de bewoners vinden dat hun buurt de afgelopen tijd stabiel is gebleven.

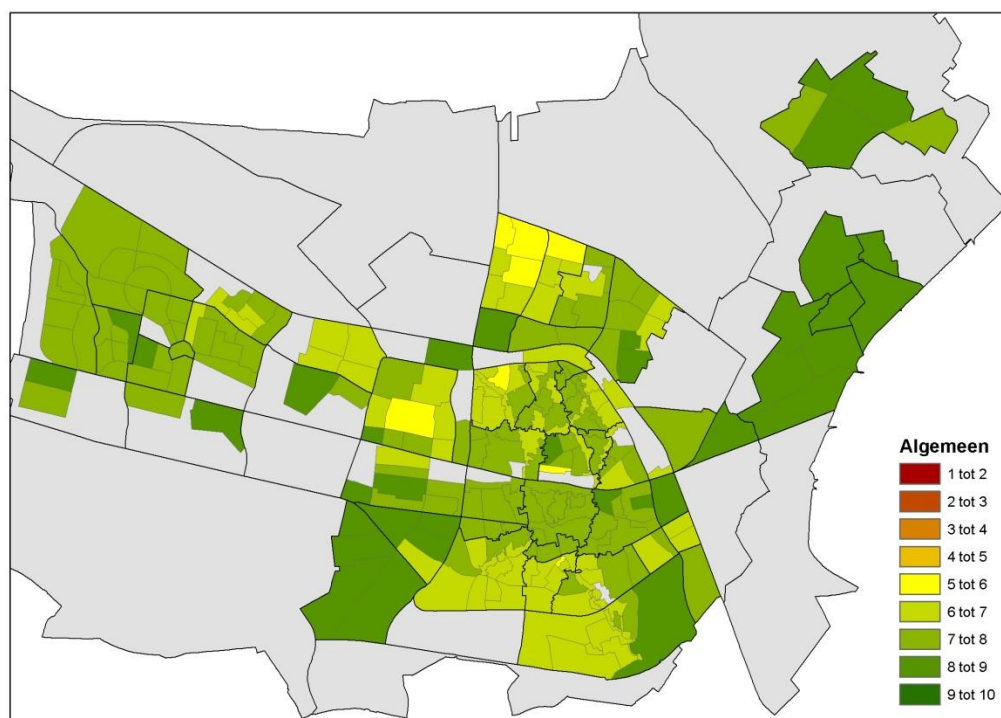
Er zijn twee aspecten waarop Tilburg positiever wordt beoordeeld dan op landelijk niveau het geval is. De cijfers voor het aanbod en de kwaliteit van algemene voorzieningen en van de groenvoorzieningen zijn hoger dan het landelijk gemiddelde. De kwaliteit van de woningen, de speelvoorzieningen en de omgang tussen bewoners met verschillende etnische achtergronden krijgen cijfers die gelijk zijn aan het landelijk gemiddelde.

<sup>2</sup> zie bijvoorbeeld *de Leefbaarometer*; Ministerie van BZK, 2012

Tabel 3-1 Tilburg versus landelijk gemiddelde en hoge- en lage buurtscores

		Landelijk	Tilburg	Buurtscores	
				laagste	hoogste
Fysieke woonomgeving	Kwaliteit van uw woning	7,5	<b>7,5</b>	6,0	9,0
	Uitstraling van de woningen	7,3	<b>6,9</b>	5,1	9,3
	Woonomgeving	6,8	<b>6,6</b>	<b>4,8</b>	9,3
	Verlichting	n.b.	<b>7,1</b>	5,0	8,2
	Groenvoorzieningen	6,6	<b>6,7</b>	<b>4,7</b>	9,3
	Speelvoorzieningen	6,3	<b>6,3</b>	<b>2,8</b>	7,9
	Algemene voorzieningen	7,2	<b>7,4</b>	<b>4,1</b>	8,4
Sociale omgeving	Bewoners samenleven	7,4	<b>6,9</b>	5,3	8,8
	Contacten in de buurt	6,9	<b>6,5</b>	<b>4,4</b>	8,3
	Belangrijk/prettig contacten	n.b.	<b>7,2</b>	5,8	8,7
	Omgang etnische afkomst	6,5	<b>6,5</b>	<b>4,9</b>	7,8
	Betrokkenheid van de bewoners	6,5	<b>6,0</b>	<b>4,5</b>	8,2
Ongenoegens	Overlast van anderen	6,8	<b>6,2</b>	<b>4,3</b>	8,4
	Overlast van activiteiten	8,2	<b>7,5</b>	<b>4,6</b>	9,1
	Last van vervuiling	6,7	<b>5,8</b>	<b>4,0</b>	8,3
	Verkeersoverlast	6,2	<b>6,1</b>	<b>3,2</b>	8,2
	Overlast parkeergedrag	n.b.	<b>6,0</b>	<b>2,9</b>	8,8
Veiligheid	Last van criminaliteit	6,9	<b>6,4</b>	<b>4,2</b>	8,1
	Veiligheid overdag	8,3	<b>7,9</b>	6,4	9,0
	Veiligheid 's avonds	7,5	<b>6,6</b>	<b>4,6</b>	8,3
Totaal	Totaaloordeel	7,5	<b>7,2</b>	5,7	8,9
	Achter- of vooruitgang buurt	6,1	<b>5,5</b>	<b>4,1</b>	7,4

figuur 3-1 Algemeen oordeel over de buurt (gemiddeld rapportcijfer)



### 3.3 Resultaten op buurtniveau

Een gemiddelde score voor de stad als geheel is waardevol als het gaat om algemene tendensen (zie ook paragraaf 3.4). Een score voor Tilburg als totaal zegt echter maar weinig over eventuele lokale problemen. Wanneer het gaat om beleidsinformatie is het juist van belang om te signaleren in welke buurten zich eventuele leefbaarheidsproblemen voordoen. Tabel 3-1 laat zien dat op meer dan de helft van alle leefbaarheidsaspecten wel een buurt is aan te wijzen waar de gemiddelde score lager ligt dan een 5,0. Om hier meer inzicht in te geven gaan we in de volgende paragraaf nader in op de hoogst en laagst scorende buurten binnen de gemeente Tilburg.

#### 3.3.1 Algemeen

##### Totaaloordeel

De bewoners van Tilburg geven gemiddeld een 7,2 als totaalcijfer voor de buurt waarin ze wonen. De cijfers voor de verschillende buurten variëren van een 5,7 voor buurt 424 in Stokhasselt-Noord tot een 8,9 voor buurt 312 in De Reit.

<i>Totaaloordeel</i>		
Buurt	Wijk	Cijfer
312	DeReit	8,9
634	DeBlaak	8,8
633	DeBlaak	8,6
<b>Tilburg totaal</b>		<b>7,2</b>
422	Stokhasselt-noord	5,9
334	HetZand	5,9
424	Stokhasselt-noord	5,7

##### Ontwikkeling buurt

De bewoners van Tilburg is gevraagd of zij vinden dat hun buurt voor- of achteruit is gegaan de afgelopen tijd. Bij de beantwoording van deze vraag wordt een rapportcijfer 5 of 6 beschouwd als een neutraal cijfer (de buurt is gelijk gebleven).

De bewoners van de buurten 227, 283 en 616 geven gemiddeld de laagste cijfers voor de ontwikkeling, wat betekent dat deze buurten volgens hun bewoners het sterkst achteruit zijn gegaan. De bewoners van de buurten 255, 903 en 254 hebben juist de sterkste positieve ontwikkelingen waargenomen.

<i>Ontwikkeling buurt</i>		
Buurt	Wijk	Cijfer
255	Hoefstraat	7,4
903	Udenhout	7,1
254	Hoefstraat	6,9
<b>Tilburg totaal</b>		
227	DeHasselt	4,3
283	Ind.str.GoirkeKanaaldijk	4,2
616	Groenewoud	4,1

#### 3.3.2 De fysieke woonomgeving

##### Kwaliteit van de woning

De bewoners van Tilburg geven gemiddeld 7,5 voor de kwaliteit van de eigen woning. De bewoners van buurt 863 in Dongewijk geven hiervoor het hoogste cijfer, namelijk een 9,0. Met een 6,0 krijgt buurt 465 in Quirijnstok het laagste cijfer voor de kwaliteit van de woningen.

<i>Kwaliteit woning</i>		
Buurt	Wijk	Cijfer
863	Dongewijk	9,0
633	DeBlaak	8,9
521	Boscheweg	8,8
<b>Tilburg totaal</b>		<b>7,5</b>
304	Zorgvied	6,1
338	HetZand	6,1
465	Quirijnstok	6,0

## Uitstraling van de woningen

De uitstraling van de woningen in de buurt, wordt in Tilburg gemiddeld met een 6,9 beoordeeld. In buurt 321 in de wijk Mariaziekenhuis/Vredeburcht geven de bewoners hiervoor met een 9,3 het hoogste cijfer. Het laagste cijfer (5,1) wordt gegeven voor buurt 259 in de wijk Hoefstraat.

Uitstraling woningen buurt		
Buurt	Wijk	Cijfer
321	Mariaziekenhuis/Vredeburcht	9,3
521	Boscheweg	8,8
634	DeBlaak	8,7
<b>Tilburg totaal</b>		<b>6,9</b>
131	Hoevenseweg	5,4
616	Groenewoud	5,3
259	Hoefstraat	5,1

## Kwaliteit van de woonomgeving

Tilburg krijgt gemiddeld een 6,6 voor de woonomgeving. In buurt 321 in de wijk Mariaziekenhuis/Vredeburcht geven de bewoners hiervoor met een 9,3 het hoogste cijfer. Het laagste cijfer wordt gegeven door de bewoners van buurt 253 in de wijk Hoefstraat.

Woonomgeving		
Buurt	Wijk	Cijfer
321	Mariaziekenhuis/Vredeburcht	9,3
468	Quirijnstok	8,3
312	DeReit	8,2
<b>Tilburg totaal</b>		<b>6,6</b>
227	DeHasselt	5,4
616	Groenewoud	5,3
253	Hoefstraat	4,8

## Verlichting

Voor de verlichting wordt in de gemeente Tilburg gemiddeld beoordeeld met een 7,1. De buurten 321, 714 en 892 krijgen voor dit aspect het hoogste cijfer, namelijk een 8,2. Buurt 601 in Koningshoeven krijgt met een 5,0 het laagste cijfer en daarmee als enige een onvoldoende voor de verlichting.

Verlichting		
Buurt	Wijk	Cijfer
321	Mariaziekenhuis/Vredeburcht	8,2
714	Enschot	8,2
892	Witbrant	8,2
<b>Tilburg totaal</b>		<b>7,1</b>
236	HetGoirke	5,9
131	Hoevenseweg	5,7
601	Koningshoeven	5,0

## Groenvoorzieningen

Voor de groenvoorzieningen krijgt de gemeente Tilburg gemiddeld een 6,7. De cijfers voor de buurten variëren van een 4,7 voor buurt 131 in Hoevenseweg tot een 9,3 voor buurt 321 in Mariaziekenhuis/ Vredeburcht.

Groenvoorzieningen		
Buurt	Wijk	Cijfer
321	Mariaziekenhuis/Vredeburcht	9,3
465	Quirijnstok	8,3
863	Dongewijk	8,2
<b>Tilburg totaal</b>		<b>6,7</b>
236	HetGoirke	5,2
9	Centrum	4,9
131	Hoevenseweg	4,7

## Speelvoorzieningen

De bewoners van de gemeente Tilburg geven gemiddeld een 6,3 voor de speelvoorzieningen in de buurt. Van alle buurten krijgt buurt 863 in Dongewijk met een 7,9 het hoogste cijfer. Het laagste cijfer (2,8) wordt gegeven door de bewoners van buurt 131 in Hoevenseweg.

Speelvoorzieningen		
Buurt	Wijk	Cijfer
863	Dongewijk	7,9
881	Koolhoven	7,8
843	Campenhoef	7,7
<b>Tilburg totaal</b>		<b>6,3</b>
601	Koningshoeven	3,3
283	Ind.str.GoirkeKanaaldijk	3,0
131	Hoevenseweg	2,8



### Aanbod en kwaliteit van voorzieningen

Het aanbod en de kwaliteit van algemene voorzieningen wordt in de gemeente Tilburg gemiddeld met een 7,4 beoordeeld door de bewoners. Met een 8,4 krijgen de buurten 834, 6 en 107 het hoogste cijfer. Het laagste cijfer wordt voor de algemene voorzieningen gegeven door de bewoners van buurt 122 in de wijk Jeruzalem.

<i>Algemene voorzieningen</i>		
Buurt	Wijk	Cijfer
834	Heerevelden	8,4
6	Centrum	8,4
107	Tivoli	8,4
<b>Tilburg totaal</b>		<b>7,4</b>
121	Jeruzalem	4,6
882	Koolhoven	4,6
122	Jeruzalem	4,1

### 3.3.3 De sociale woonomgeving

#### Omgang bewoners

De bewoners van de gemeente Tilburg geven gemiddeld een 6,9 voor omgang tussen buurtbewoners. De cijfers voor dit aspect variëren sterk tussen de verschillende buurten. Met een 8,8 krijgt buurt 321 in de wijk Mariaziekenhuis/Vredeburcht het hoogste cijfer. Buurt 334 in Het Zand krijgt met een 5,3 als enige een onvoldoende voor de omgang tussen de bewoners.

<i>Omgang bewoners</i>		
Buurt	Wijk	Cijfer
321	Mariaziekenhuis/Vredeburcht	8,8
312	DeReit	8,5
904	Udenhout	8,1
<b>Tilburg totaal</b>		<b>6,9</b>
177	Korvel	5,8
422	Stokhasselt-noord	5,6
334	HetZand	5,3

#### Contacten in de buurt

De contacten in de buurt worden in de gemeente Tilburg gemiddeld gewaardeerd met een 6,5. In buurt 312 in De Reit is het cijfer voor dit aspect met een 8,3 het hoogst. Het cijfer voor buurt 616 in Groenewoud is met een 4,4 het laagst.

<i>Contacten buurt</i>		
Buurt	Wijk	Cijfer
312	DeReit	8,3
904	Udenhout	7,9
468	Quirijnstok	7,7
<b>Tilburg totaal</b>		<b>6,5</b>
334	HetZand	5,1
176	Korvel	4,9
616	Groenewoud	4,4

#### Belang van contacten in de buurt

Voor het belang van contacten in de buurt, geven de bewoners van Tilburg gemiddeld een 7,2. De cijfers voor de verschillende buurten variëren van een 5,8 voor buurt 176 in de wijk Korvel tot een 8,7 voor buurt 634 in De Blaak.

<i>Contacten belangrijk/prettig</i>		
Buurt	Wijk	Cijfer
634	DeBlaak	8,7
601	Koningshoeven	8,4
312	DeReit	8,4
<b>Tilburg totaal</b>		<b>7,2</b>
714	Enschot	6,1
183	RooiHarten	6,0
176	Korvel	5,8

#### Etnische samenstelling

De bewoners van de gemeente Tilburg geven gemiddeld een 6,5 voor de omgang tussen bewoners met verschillende etnische achtergronden. Tussen de buurten zijn op dit aspect grote verschillen te zien. Met een 7,8 krijgt buurt 713 in de wijk Enschoot het hoogste

<i>Omgang etnische afkomst</i>		
Buurt	Wijk	Cijfer
713	Enschot	7,8
312	DeReit	7,7
104	Tivoli	7,6
<b>Tilburg totaal</b>		<b>6,5</b>
334	HetZand	5,5
424	Stokhasselt-noord	5,3
905	Udenhout	4,9

cijfer. Het laagste cijfer (4,9) wordt gegeven door de bewoners van buurt 905 in Udenhout.

### Betrokkenheid van bewoners

De gemeente Tilburg krijgt van haar bewoners gemiddeld een 6,0 als het gaat om de betrokkenheid van de bewoners bij de buurt. Voor dit aspect geven de bewoners van buurt 334 in Het Zand het laagste cijfer (4,5). De betrokkenheid wordt met een 8,2 het hoogst gewaardeerd in buurt 312 en buurt 321.

<i>Betrokkenheid bewoners</i>		<i>wijk</i>
<b>Buurt</b>	<b>Wijk</b>	<b>Cijfer</b>
312	DeReit	8,2
321	Mariaziekenhuis/Vredeburcht	8,2
104	Tivoli	7,8
<b>Tilburg totaal</b>		<b>6,0</b>
223	DeHasselt	4,8
176	Korvel	4,7
334	HetZand	4,5

### Overlast van (het gedrag van) anderen

De bewoners van de gemeente Tilburg geven gemiddeld een 6,2 voor de overlast van andere personen. In buurt 321 in Mariaziekenhuis/Vredeburcht geven de bewoners met een 4,3 het laagste cijfer, wat betekent dat hier de meeste overlast ervaren wordt. In buurt 634 in De Blaak is deze vorm van overlast het minst, deze bewoners geven met een 8,4 het hoogste cijfer voor dit aspect.

<i>Overlast van anderen</i>		<i>wijk</i>
<b>Buurt</b>	<b>Wijk</b>	<b>Cijfer</b>
634	DeBlaak	8,4
312	DeReit	8,3
713	Enschot	8,1
<b>Tilburg totaal</b>		<b>6,2</b>
141	Broekhoven	4,7
104	Tivoli	4,4
321	Mariaziekenhuis/Vredeburcht	4,3

## 3.3.4 Ongenoegens

### Overlast van activiteiten

Voor de overlast van activiteiten krijgt de gemeente Tilburg gemiddeld een 7,5. In buurt 882 in Koolhoven geven de bewoners met een 9,1 het hoogste cijfer, wat betekent dat zij niet of nauwelijks overlast ervaren van activiteiten. In buurt 104 in Tivoli is dat wel het geval. De bewoners van deze buurt geven met een 4,6 het laagste cijfer voor dit aspect.

<i>Overlast van activiteiten</i>		<i>Cijfer</i>
<b>Buurt</b>	<b>Wijk</b>	<b>Cijfer</b>
882	Koolhoven	9,1
634	DeBlaak	9,0
633	DeBlaak	8,9
<b>Tilburg totaal</b>		<b>7,5</b>
141	Broekhoven	5,2
601	Koningshoeven	4,9
104	Tivoli	4,6

### Overlast van vervuiling

De gemeente Tilburg krijgt van haar bewoners gemiddeld een 5,8 als het gaat om overlast van vervuiling. In de buurten 339, 176 en 227 ervaren de bewoners hiervan de meeste overlast. Deze buurten krijgen allen een 4,0. De bewoners van buurt 634 ervaren nauwelijks overlast van vervuiling en geven hiervoor gemiddeld het hoogste cijfer, een 8,3.

<i>Vervuiling</i>		<i>Cijfer</i>
<b>Buurt</b>	<b>Wijk</b>	<b>Cijfer</b>
634	DeBlaak	8,3
633	DeBlaak	8,0
713	Enschot	7,9
<b>Tilburg totaal</b>		<b>5,8</b>
339	HetZand	4,0
176	Korvel	4,0
227	DeHasselt	4,0

## Verkeersoverlast

Verkeersoverlast is een aspect dat op buurtniveau een vertekend beeld kan geven. Het gemiddelde voor een buurt kan positief uitpakken, terwijl het oordeel van de bewoners aan een drukke weg anders zal zijn dan het oordeel van de bewoners die in de achterliggende straten wonen. Voor de overlast van verkeer geven de bewoners van Tilburg gemiddeld een 6,1. Het hoogste cijfer wordt gegeven door de bewoners van buurt 337 in Het Zand. De verkeersoverlast is het grootst in buurt 131 in Hoevenseweg, deze bewoners geven met een 3,2 het laagste cijfer.

<i>Verkeersoverlast</i>		
Buurt	Wijk	Cijfer
337	HetZand	8,2
312	DeReit	8,0
634	DeBlaak	8,0
<b>Tilburg totaal</b>		<b>6,1</b>
601	Koningshoeven	3,9
273	Loven	3,9
131	Hoevenseweg	3,2

## Overlast van parkeergedrag

De gemeente Tilburg krijgt voor de overlast van parkeergedrag gemiddeld een 6,0. De cijfers voor de buurten variëren sterk. In buurt 131 in Hoevenseweg ervaren de bewoners de meeste overlast van parkeergedrag, zij geven daarvoor gemiddeld een 2,9. De bewoners van buurt 634 in De Blaak geven met een 8,8 het hoogste cijfer en ervaren de minste overlast.

<i>Parkeergedrag</i>		wijk
Buurt	Wijk	Cijfer
634	DeBlaak	8,8
312	DeReit	8,5
471	Stokhasselt-zuid	8,2
<b>Tilburg totaal</b>		<b>6,0</b>
273	Loven	3,9
253	Hoefstraat	3,4
131	Hoevenseweg	2,9

### 3.3.5 Veiligheid

#### Criminaliteit

Voor criminaliteit geven de bewoners van de gemeente Tilburg gemiddeld een 6,4. Buurt 904 in de wijk Udenhout krijgt van haar bewoners met een 8,1 het hoogste cijfer. Dit betekent dat zij nauwelijks overlast van criminaliteit ervaren. De bewoners van buurt 468 in de wijk Quirijnstok hebben daar wel veel overlast van, zij geven hiervoor het laagste cijfer, een 4,2.

<i>Criminaliteit</i>		
Buurt	Wijk	Cijfer
904	Udenhout	8,1
892	Witbrant	8,0
712	Enschot	7,9
<b>Tilburg totaal</b>		<b>6,4</b>
141	Broekhoven	4,7
601	Koningshoeven	4,4
468	Quirijnstok	4,2

#### Veiligheidsgevoel overdag

Voor het veiligheidsgevoel overdag geven de bewoners van Tilburg gemiddeld een 7,9. Tussen de buurten zijn echter grote verschillen te zien. In buurt 422 in Stokhasselt-Noord voelen de bewoners zich overdag het minst veilig. De bewoners van deze buurt geven gemiddeld een 6,4. De bewoners van buurt 321 in Mariaziekenhuis/Vredeburght geven hiervoor met een 9,0 het hoogste cijfer.

<i>Veiligheid overdag</i>		
Buurt	Wijk	Cijfer
321	Mariaziekenhuis/Vredeburght	9,0
741	BerkelseAkkers	8,8
712	Enschot	8,8
<b>Tilburg totaal</b>		<b>7,9</b>
613	Groenewoud	6,5
424	Stokhasselt-noord	6,5
422	Stokhasselt-noord	6,4

## Veiligheidsgevoel 's avonds

De bewoners van Tilburg geven gemiddeld een 6,6 voor het veiligheidsgevoel in de avond. In buurt 422 in Stokhasselt-Noord is het veiligheidsgevoel 's avonds het zwakst, deze bewoners geven hiervoor gemiddeld een 4,6. Het gevoel van veiligheid is 's avonds het sterkst in buurt 904 in de wijk Udenhout. Deze buurt krijgt van haar bewoners met een 8,3 het hoogste cijfer.

Veiligheid avond		
Buurt	Wijk	Cijfer
904	Udenhout	8,3
892	Witbrant	8,2
741	BerkelseAkkers	8,1
<b>Tilburg totaal</b>		<b>6,6</b>
424	Stokhasselt-noord	5,0
613	Groenewoud	5,0
422	Stokhasselt-noord	4,6

## 3.4 Ontwikkelingen ten opzichte van 2010

Als we kijken naar de gemeente Tilburg als geheel, is een vergelijking te maken met de metingen in 2010 en 2013. We geven hier een korte samenvatting van de bevindingen op gemeenteniveau en laten kort zien in welke buurten belangrijke (significante) ontwikkeling hebben plaatsgevonden ten opzichte van de vorige meting. In de wijkbeschrijvingen in hoofdstuk 4 wordt nader ingegaan op de veranderingen binnen de afzonderlijke buurten.

**Figuur 3-2 Ontwikkelingen t.o.v. 2010, per leefbaarheidsaspect**

		2010		2013				negatief		positief														
FYSIEK	Kwaliteit van uw woning	7,6	7,5	▼				216	876	103	111	218	254	255										
	Uitstraling van de woningen	7,0	6,9	▼				103		152	218	254	255	262	313	822	892							
	Woonomgeving	6,7	6,6	-				103		255	313													
	Verlichting	7,0	7,1	-				103	164	220	143	171	251	255	262	521	731	902						
	Groenvoorzieningen	6,7	6,7	-				103	463	617	844	313	321											
	Speelvoorzieningen	6,3	6,3	-				226	801	821	105	111	121	122	152	165	181	191	242	252	295	313	423	701
SOCIAAL	Algemene voorzieningen	7,3	7,4	-				105	223	178	191	255	301											
	Omgang bewoners	7,0	6,9	▼				103	334	153														
	Contacten in de buurt	6,6	6,5	▼				103		255														
	Contacten belangrijk/prettig	7,3	7,2	-					176															
ONGENEGENS	Omgang etnische afkomst	6,5	6,5	-				166	257	152	341													
	Betrokkenheid bewoners	6,1	6,0	▼				108	316	462	153	295	711											
	Overlast van anderen	6,3	6,2	▼					257	101	152	422	824											
	Overlast van activiteiten	7,6	7,5	▼				103	122	235	336	205	239											
	Last van vervuiling	6,1	5,8	▼	103	166	323	334	339	825	4	163	295	461										
	Verkeersoverlast	6,2	6,1	-						149	313	337	852											
VEILIGHEID	Overlast parkeergedrag	6,0	6,0	-				1	166	272	323	258	337											
	Last van criminaliteit	6,5	6,4	▼				433	443	619	239													
	Veiligheid overdag	7,9	7,9	-				103	618	239														
	Veiligheid 's avonds	6,7	6,6	▼						254														
TOTAAL	Totaaloordeel	7,3	7,2	-				103	433	153	162	183	823											
Ontwikkeling buurt	5,7	5,5	▼	103	318	433	441	882	254	255	276	423												

▼ significante achteruitgang tussen 2010 en 2013 (Tilburg totaal)  
 - geen significante voor- of achteruitgang tussen 2010 en 2013 (Tilburg totaal)

## **Algemeen**

Over het algemeen is het oordeel van de bewoners van Tilburg licht gedaald (zie figuur 3-1). In de meeste gevallen gaat het echter om een daling van een tiende op een schaal van tien en gaat het nog altijd om (ruime) voldoende. Van een sterke algemene achteruitgang is dan ook geen sprake. We zien bijvoorbeeld dat het totaaloordeel over de leefbaarheid is gedaald van een 7,3 in 2010 naar een 7,2 in 2013, wat vergelijkbaar is met het niveau van 2007. Wanneer we naar Tilburg als geheel kijken is voor ongeveer de helft van de bevraagde aspecten het rapportcijfer gelijk gebleven. Voor de andere helft is sprake van een lichte daling.

Een eerste belangrijke conclusie die getrokken kan worden is dat in het merendeel van de buurten (en ook de wijken) het oordeel niet significant is gewijzigd ten opzichte van 2010. We zien dus een redelijk constant beeld in de meeste buurten.

## **Fysieke woonomgeving**

Binnen de het thema 'fysiek' zien we dat voor Tilburg als totaal het oordeel over de kwaliteit van de woning en de uitstraling van de woningen in de buurt licht gedaald is ten opzicht van 2010. Er zijn twee buurten aan te wijzen waar sprake is van een significante daling van het oordeel over deze twee aspecten. In vijf buurten is juist sprake van een significante stijging. Over het algemeen kan gezegd worden dat de lichte daling voor Tilburg als geheel wordt veroorzaakt door de algemene tendens en niet zozeer de achteruitgang van de twee genoemde buurten. Het oordeel over de woonomgeving, verlichting, groenvoorzieningen, speelgelegenheden en het aanbod en kwaliteit van algemene voorzieningen is gelijk gebleven voor Tilburg als totaal en in het merendeel van de buurten. Er zijn natuurlijk wel een aantal buurten waar de cijfers voor deze aspecten significant zijn gestegen of gedaald (aandachtspunten).

## **Sociale woonomgeving**

De omgang tussen mensen met verschillende etnische achtergronden en het belang dat men hecht aan contacten in de buurt is over de gehele linie niet noemenswaardig veranderd. Slechts in 3 buurten is sprake van een significante ontwikkeling.

Het oordeel over de omgang tussen de bewoners (6,9), de contacten in de buurt (6,5) en de betrokkenheid van de bewoners (6,0) is licht gedaald ten opzichte van 2010. Ook dit is een meer algemene tendens en niet alleen toe te schrijven aan enkele buurten waar een daling heeft plaatsgevonden. Uiteraard vormen de ontwikkelingen in deze buurten wel aandachtspunten voor beleid.

## **Ongenoegens**

De overlast van andere personen lijkt over het algemeen iets toegenomen te zijn. Het betreft hier (wederom) een zeer lichte daling van het rapportcijfer. Er is slechts één buurt aan te wijzen waar sprake is van een significante negatieve ontwikkeling. Een vergelijkbaar beeld komt naar voren als het gaat om de overlast van activiteiten. Hier is weliswaar sprake van een lichte daling van het rapportcijfer voor Tilburg als totaal, maar het totaaloordeel is relatief goed (7,5). Er zijn zowel buurten die op dit aspect achteruit zijn gegaan als buurten die er op vooruit zijn gegaan.

De overlast van vervuiling verdient extra aandacht. We zien hier in tegenstelling tot de andere aspecten een achteruitgang van drie tienden op een schaal van tien. Het gemiddelde cijfer daalt van 6.1 in 2010 naar een 5,8 in 2013. Er zijn vijf buurten waar de bewoners gemiddeld meer last hebben van vervuiling. Toch zijn er ook vier buurten waar het oordeel juist positiever is.

Het cijfer voor de verkeersoverlast is voor Tilburg als geheel gelijk gebleven. Uiteraard is dit aspect sterk afhankelijk van waar men woont, zoals ook in paragraaf 3.3.4 naar voren kwam. In één buurt is sprake van een significante achteruitgang als het gaat om de overlast van verkeer, in drie buurten is juist een verbetering zichtbaar.

Bij parkeeroverlast zien we een vrij constant beeld, al is het gemiddelde cijfer met een 6,0 wel relatief laag. In een tweetal buurten is de hinder afgenomen, in drie buurten juist toegenomen.

### **Veiligheid**

De beleving van de veiligheid is licht gedaald in de gemeente Tilburg. De bewoners geven aan iets vaker last te hebben van criminaliteit en het gevoel van veiligheid in de avonduren neemt af. Qua criminaliteit is in drie buurten een achteruitgang te zien en in slechts één buurt een vooruitgang. Wat betreft het veiligheidsgevoel is in twee buurten een positieve ontwikkeling zichtbaar en in twee buurten een negatieve ontwikkeling.

# 4 Wijkbeschrijvingen

## 4.1 Inleiding

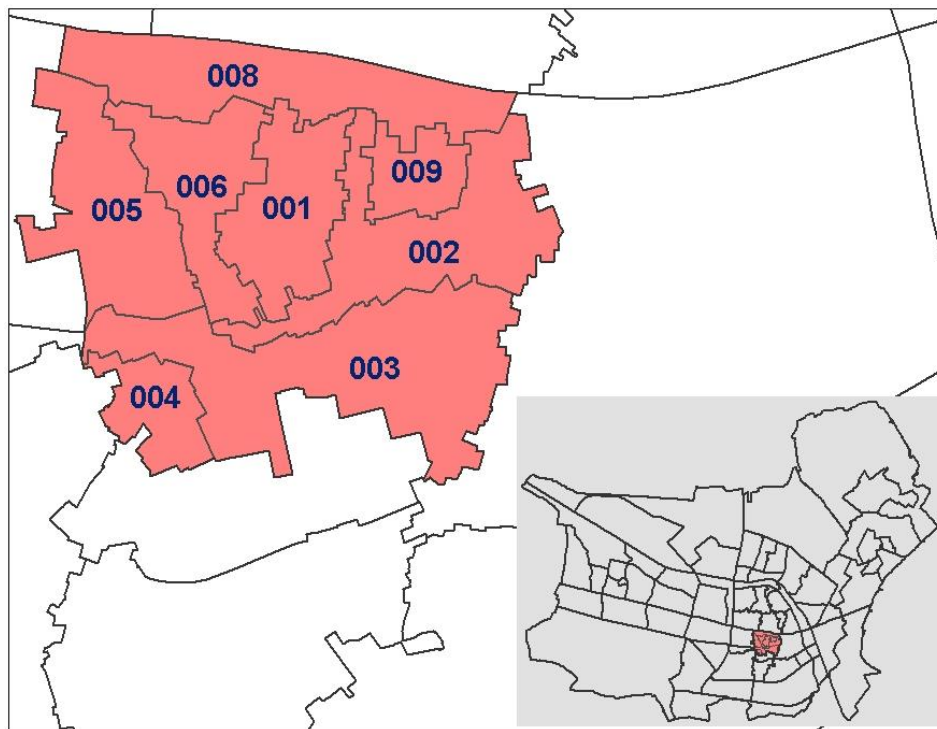
In dit hoofdstuk wordt per wijk een overzicht gegeven van de scores voor alle buurten op de verschillende leefbaarheidsaspecten. Deze cijfers worden afgezet tegen de gemiddelden van de gemeente Tilburg. Voor elke score is een statistische analyse uitgevoerd, waarbij is gekeken of de score significant afwijkt van het gemeentelijk gemiddelde. Een **rood** gekleurd cijfer geeft aan dat een aspect significant lager scoort dan het gemeentelijk gemiddelde, een **groen** gekleurd cijfer laat zien dat een score significant hoger ligt dan het gemeentelijk gemiddelde.

Naast de vergelijking met het gemeentelijk gemiddelde is ook gekeken of de scores op de verschillende aspecten significant hoger of lager zijn dan de gemiddelden bij de metingen in 2004, 2007 en 2010. Een positieve ontwikkeling wordt met een groene pijl (▲) aangegeven en een negatieve ontwikkeling met een rode pijl (▼).

Omdat de buurtindeling van 2004 en 2007 niet helemaal vergelijkbaar is met de huidige indeling, was het niet voor alle buurten mogelijk om met 2004 en/of 2007 een vergelijking te maken. Voor het merendeel van de buurten was dat wel mogelijk.

Bij enkele buurten was de respons te laag om betrouwbare analyses uit te voeren. De cijfers van deze buurten zijn wel in de tabellen opgenomen, maar zijn lichtgrijs gekleurd en worden niet beschreven in de tekst.

## 4.2 Wijk 00 – Centrum



Het Centrum bestaat uit acht buurten en vormt de binnenstad van Tilburg. De wijk grenst aan het Centraal Station en wordt in grote lijnen begrensd door de Spoorlaan, de Heuvelring, Koningsplein, Kloosterstraat en de Noordhoekring. Het straatbeeld wordt niet alleen bepaald door de mensen die er wonen, maar ook door mensen die komen winkelen in de binnenstad. In tegenstelling tot andere wijken komen er veel mensen naar het Centrum om hun tijd te besteden.



Buurt	FYSIEKE WOONOMGEVING						SOCIALE WOONOMGEVING						
	Kwaliteit woning	Uitstraling woningen buurt	Woonomgeving	Verlichting	Groenvoorzieningen	Speelvoorzieningen	Algemene voorzieningen	Omgang bewoners	Contacten buurt	Contacten belangrijk/prettig	Omgang etnische afkomst	Betrokkenheid bewoners	Overlast van anderen
1	7,1	7,3	7,4	7,4	6,7	6,3	8,3	6,9	6,4	7,3	6,9	6,2	5,4
2	7,4	7,2	7,3	7,7	6,5	5,2	8,4	7,1	6,9	7,5	6,6	6,2	5,5
3	7,0	6,2	6,6	7,2	6,2	5,3	8,2	7,1	6,7	7,2	6,4	6,1	5,3
4	7,4	6,8	6,9	7,6	7,2	5,6	8,5	7,0	6,9	6,8	6,6	6,4	5,4
5	7,5	7,2	7,1	7,4	7,2	6,1	8,1	7,2	6,6	7,3	6,5	6,4	6,2
6	7,9	7,5	7,7	7,7	6,6	6,3	8,4	7,2	6,5	7,2	6,6	6,8	5,7
8	7,3	6,9	6,8	7,4	6,4	4,9	8,1	7,0	6,1	7,3	6,6	5,4	5,7
9	8,6	6,6	6,0	7,1	4,9	4,7	8,2	7,3	6,5	6,7	6,7	6,3	6,0
Tilburg	7,5	6,9	6,6	7,1	6,7	6,3	7,4	6,9	6,5	7,2	6,5	6,0	6,2

Buurt	ONGENOEGENS			VEILIGHEID			TOTAAL		
	Overlast van activiteiten	Vervuiling	Verkeersoverlast	Parkeergedrag	Criminaliteit	Veiligheid overdag	Veiligheid avond	Totaaloordeel	Ontwikkeling buurt
1	5,7	5,8	6,6	4,5	6,1	8,3	6,8	7,7	5,9
2	5,7	5,6	6,3	6,2	6,3	8,6	7,0	7,9	6,1
3	5,5	5,7	4,9	5,8	6,0	7,9	6,5	7,5	5,3
4	7,1	6,9	6,2	7,4	6,7	8,4	7,0	7,3	6,3
5	6,9	5,8	6,1	6,8	6,2	7,8	6,4	7,6	5,9
6	6,1	6,4	6,0	6,2	6,3	8,6	7,0	7,8	6,3
8	6,9	5,3	4,8	5,9	6,8	7,9	6,3	7,1	5,6
9	6,3	5,5	5,7	4,6	5,9	8,6	6,8	7,6	5,3
Tilburg	7,5	5,8	6,1	6,0	6,4	7,9	6,6	7,2	5,5

▲ Significante vooruitgang t.o.v. vorige meting  
 ▼ Significante achteruitgang t.o.v. vorige meting  
 - Geen vergelijking mogelijk met vorige meting

7,5 Positieve afwijking t.o.v. gemiddelde Tilburg  
 7,5 Negatieve afwijking t.o.v. gemiddelde Tilburg  
 7,5 Niet representatief door lage respons

### **Fysieke woonomgeving**

Alle Centrubuurten krijgen voor de algemene voorzieningen een cijfer dat hoger is dan het gemiddelde voor Tilburg. Buurt 6 krijgt van alle buurten de meeste bovengemiddelde cijfers. Naast de algemene voorzieningen worden in buurt 6 de uitstraling van de woningen, de woonomgeving en de verlichting bovengemiddeld beoordeeld. De buurten 3 en 9 krijgen de meeste beneden gemiddelde cijfers als het gaat om de fysieke woonomgeving.

### **Sociale woonomgeving**

Met betrekking tot de sociale woonomgeving krijgen de Centrubuurten veelal cijfers die vergelijkbaar zijn met het gemeentelijk gemiddelde. Er zijn drie buurten die op één aspect bovengemiddeld scoren; buurt 1 scoort hoger op de omgang tussen bewoners met verschillende etnische achtergronden, buurt 6 op de betrokkenheid en buurt 9 op de omgang tussen buurtbewoners. In de buurten 1,2 en 3 ervaren de bewoners meer dan gemiddeld overlast van personen.

### **Ongenoegens**

In alle Centrubuurten ervaren de bewoners meer overlast van activiteiten dan gemiddeld in Tilburg het geval is, behalve in buurt 8. In die buurt wordt echter wel meer dan gemiddeld overlast ervaren van verkeer, wat ook het geval is in buurt 3. De buurten 1 en 9 krijgen beneden gemiddelde cijfers voor het parkeergedrag. Er zijn twee buurten die op één aspect een bovengemiddeld cijfer krijgen. Dat geldt voor het parkeergedrag in buurt 5 en voor de vervuiling in buurt 6.

### **Veiligheid**

Qua veiligheid scoren alle buurten vergelijkbaar met het gemeentelijk gemiddelde of hoger. Er zijn drie buurten die bovengemiddeld scoren als het gaat om de veiligheid overdag, dat zijn de buurten 2, 6 en 9.

### **Totaaloordeel**

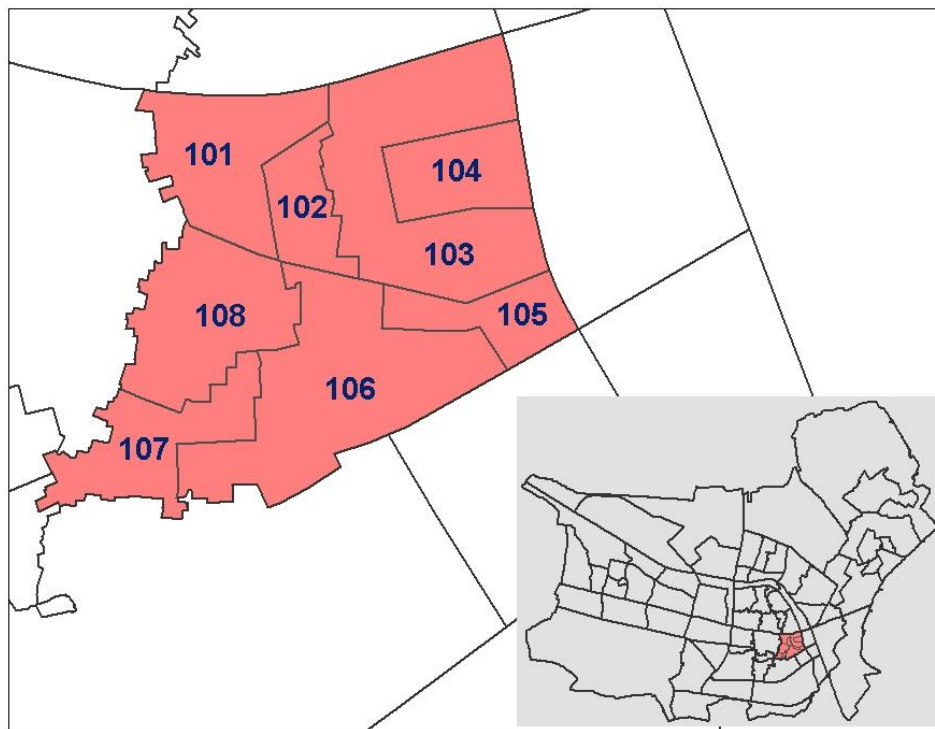
Alle buurten in het Centrum van Tilburg krijgen van de bewoners een totaalcijfer dat minstens vergelijkbaar is met het gemiddelde voor Tilburg als geheel. Vier buurten krijgen als totaaloordeel een bovengemiddeld cijfer, namelijk de buurten 1,2,5 en 6.

### **Ontwikkelingen ten opzichte van voorgaande metingen**

Ten opzichte van 2010 is één significante ontwikkeling te zien. Het gaat hier om een negatieve ontwikkeling ten aanzien van het parkeergedrag in buurt 1. Vergeleken met 2007 hebben vooral de buurten 2 en 9 zich positief ontwikkeld. De bewoners van deze buurten geven met name voor de fysieke aspecten hogere cijfers dan toen. Voor beide buurten geldt dat de woonomgeving, verlichting en groenvoorzieningen beter beoordeeld worden dan in 2007 het geval was.

Voor buurt 1 zijn vooral positieve ontwikkelingen waar te nemen ten opzichte van 2004, namelijk als het gaat om de woonomgeving, groenvoorzieningen, omgang tussen bewoners, criminaliteit en de veiligheid 's avonds.

### 4.3 Wijk 10 – Tivoli



Wijk 10, Tivoli, bestaat uit acht buurten. Alle buurten zijn meegenomen in het onderzoek. De wijk Tivoli grenst aan de westzijde aan het Centrum en aan de zuidkant aan de Piushaven (Stevensandsestraat/Vendelierstraat). Het spoor vormt de noordgrens en de Ringbaan Oost de oostgrens. De woningen in de wijk bestaan voor 60% uit koopwoningen. Bijna de helft van de woningen bestaat uit vooroorlogse woningen. Een ander belangrijk deel is gebouwd tussen 1980 en 1990.

Buurt	FYSIEKE WOONOMGEVING				SOCIALE WOONOMGEVING								
	Kwaliteit woning	Uitstraling woningen buurt	Woonomgeving	Verlichting	Groenvoorzieningen	Speelvoorzieningen	Algemene voorzieningen	Omgang bewoners	Contacten buurt	Contacten belangrijk/prettig	Omgang etnische afkomst	Betrokkenheid bewoners	Overlast van anderen
101	8,5	7,8	6,7	7,3	6,4	5,5	7,9	7,8	7,5	7,9	6,7	6,6	6,5
102	7,5	7,5	7,0	7,2	6,8	6,2	7,7	7,4	6,5	7,0	6,8	6,2	6,6
103	7,8	7,2	6,7	6,7	6,2	5,8	7,7	6,9	7,0	8,0	6,7	6,6	5,4
104	7,8	8,3	7,3	6,9	7,4	6,5	7,5	7,5	7,0	7,6	7,6	7,8	4,4
105	8,0	7,4	6,9	6,8	6,7	6,6	7,0	7,2	6,6	7,5	6,8	6,4	6,5
106	6,9	6,7	6,2	6,7	5,8	6,5	7,6	7,0	6,7	7,5	6,4	6,0	6,3
107	7,8	7,0	6,7	7,0	6,4	6,4	8,4	7,1	6,1	7,0	6,8	6,2	6,1
108	7,4	6,8	6,5	6,7	6,2	6,6	8,1	7,5	6,8	7,3	7,1	6,6	6,2
Tilburg	7,5	6,9	6,6	7,1	6,7	6,3	7,4	6,9	6,5	7,2	6,5	6,0	6,2

Buurt	ONGENOEGENS				VEILIGHEID				TOTAAL				
	Overlast van activiteiten	Vervuiling	Verkeersoverlast	Parkeergedrag	Criminaliteit	Veiligheid overdag	Veiligheid avond	Totaaloordeel	Ontwikkeling buurt	Overlast van anderen	Betrokkenheid bewoners	Omgang etnische afkomst	Contacten belangrijk/prettig
101	6,3	5,5	6,9	6,7	6,3	8,3	7,2	8,2	5,8	6,5	6,6	6,7	7,9
102	7,2	6,5	7,2	6,3	6,6	8,2	7,4	7,9	5,5	6,2	6,2	6,8	7,0
103	5,9	5,9	5,9	6,6	6,0	7,8	6,5	7,8	5,0	5,4	6,6	6,7	8,0
104	4,6	5,7	7,8	6,7	4,9	7,7	5,8	8,2	4,5	7,0	7,6	7,8	7,6
105	6,9	6,4	5,8	5,2	6,0	8,0	6,5	7,5	5,6	6,6	6,8	6,4	7,5
106	7,1	5,1	5,8	5,3	6,3	8,0	6,7	7,2	5,6	7,5	6,4	6,0	6,4
107	6,6	5,6	5,6	6,4	6,3	8,2	6,8	7,5	5,9	7,0	6,8	6,2	7,0
108	6,0	5,3	6,7	6,1	6,1	8,0	6,7	7,6	5,8	6,8	7,1	6,6	7,3
Tilburg	7,5	5,8	6,1	6,0	6,4	7,9	6,6	7,2	5,5	6,5	6,5	6,0	7,2

▲	Significante vooruitgang t.o.v. vorige meting	7,5	Positieve afwijking t.o.v. gemiddelde Tilburg
▼	Significante achteruitgang t.o.v. vorige meting	7,5	Negatieve afwijking t.o.v. gemiddelde Tilburg
-	Geen vergelijking mogelijk met vorige meting	7,5	Niet representatief door lage respons

### **Fysieke woonomgeving**

Vier buurten in Tivoli scoren bovengemiddeld als het gaat om de uitstraling van de woningen in de buurt, namelijk de buurten 101, 102, 104 en 105. De bewoners van de buurten 101 en 105 krijgen daarnaast ook hogere cijfers voor de kwaliteit van de woningen. Buurt 102 krijgt als enige een bovengemiddeld cijfer voor de woonomgeving.

Er zijn vier buurten die op één aspect lager scoren dan het gemeentelijk gemiddelde. De buurten 101 en 102 scoren lager op de speelvoorzieningen, buurt 105 op de algemene voorzieningen en buurt 106 krijgt een beneden gemiddeld cijfer voor de groenvoorzieningen.

### **Sociale woonomgeving**

Op sociaal gebied valt buurt 101 in positieve zin het meeste op. Deze buurt krijgt op vier sociale aspecten een bovengemiddeld cijfer. De buurten 103 en 108 worden met drie bovengemiddelde cijfers ook goed beoordeeld. In buurt 103 ervaren de bewoners echter wel meer dan gemiddeld overlast van andere mensen.

### **Ongenoegens**

Qua ongenoegens valt op dat in vijf buurten in de wijk Tivoli meer dan gemiddeld overlast ervaren wordt van activiteiten. Op alle andere aspecten krijgen alle buurten cijfers die minstens vergelijkbaar zijn met het gemeentelijk gemiddelde. Buurt 102 scoort het meest positief als het om ongenoegens gaat. In deze buurt hebben de bewoners minder dan gemiddeld overlast van vervuiling en verkeer.

### **Veiligheid**

In alle buurten in Tivoli worden alle veiligheidsaspecten minstens vergelijkbaar beoordeeld met het gemeentelijk gemiddelde. Twee buurten krijgen op één aspect een bovengemiddeld cijfer; buurt 102 scoort hoger als het gaat om het veiligheidsgevoel 's avonds en in buurt 107 is het veiligheidsgevoel overdag sterker dan gemiddeld.

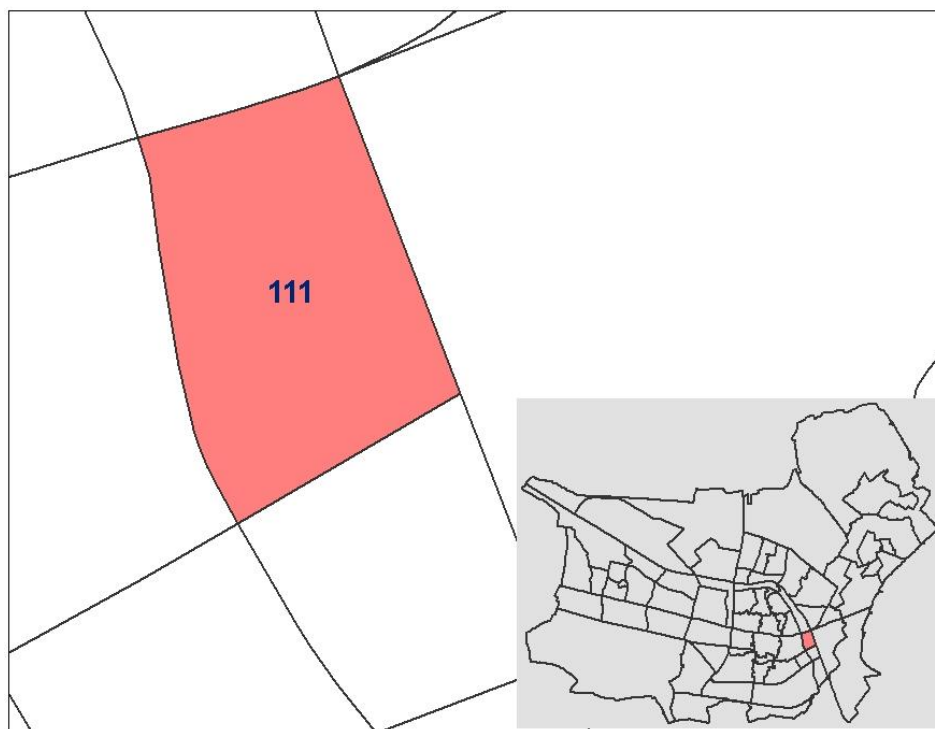
### **Totaaloordeel**

Binnen de wijk Tivoli krijgen vijf van de acht buurten een bovengemiddeld cijfer als totaaloordeel. Het gaat hier om de buurten 101, 102, 103, 104 en 108. De overige buurten scoren vergelijkbaar het gemeentelijk gemiddelde.

### **Ontwikkelingen ten opzichte van voorgaande metingen**

De meeste ontwikkelingen zijn zichtbaar in buurt 103. In totaal zijn er twaalf aspecten waarop deze buurt een verandering laat zien ten opzichte van 2010. Daarvan is er slechts 1 positief; de kwaliteit van de woningen is volgens de bewoners verbeterd. De negatieve ontwikkelingen hebben zowel plaatsgevonden met betrekking tot de fysieke- en sociale woonomgeving als op gebied van ongenoegens en veiligheid. Buurt 101 heeft zich volgens haar bewoners op diverse aspecten positief ontwikkeld. Het voorzieningenniveau is verbeterd, de omgang tussen bewoners is verbeterd, de overlast van personen, activiteiten en verkeer is verminderd en het veiligheidsgevoel is sterker geworden.

#### 4.4 Wijk 11 – Armhoef



Armhoef is één van de meest geliefde wijken in de Oude Stad. Er staan overwegend karakteristieke koopwoningen van voor de oorlog die goed in de markt liggen. De wijk wordt in het noorden begrensd door het spoor, aan de oostzijde door het Wilhelminakanaal, aan de zuidzijde door de Piushaven en aan de westzijde door de Ringbaan Oost. De stedenbouwkundige inrichting en uitstraling van de wijk is over het algemeen van goed niveau. De inrichting van het openbaar gebied in Armhoef is kwalitatief goed.

		FYSIEKE WOONOMGEVING			SOCIALE WOONOMGEVING		
		t.o.v. 2004	-	t.o.v. 2004	-	t.o.v. 2004	-
		t.o.v. 2007	-	t.o.v. 2007	-	t.o.v. 2007	-
		t.o.v. 2010	-	t.o.v. 2010	-	t.o.v. 2010	-
	<b>Kwaliteit woning</b>	8,2 ▲	7,5	8,0	6,9	8,0	7,2
	<b>Uitstraling woningen buurt</b>	-	8,0	-	8,0	-	8,0
	<b>Woonomgeving</b>	t.o.v. 2004	-	t.o.v. 2004	-	t.o.v. 2004	-
		t.o.v. 2007	-	t.o.v. 2007	-	t.o.v. 2007	-
		t.o.v. 2010	-	t.o.v. 2010	-	t.o.v. 2010	-
	<b>Verlichting</b>	7,7	7,1	7,7	7,1	7,7	7,1
	<b>Groenvoorzieningen</b>	t.o.v. 2004	-	t.o.v. 2004	-	t.o.v. 2004	-
		t.o.v. 2007	-	t.o.v. 2007	-	t.o.v. 2007	-
		t.o.v. 2010	-	t.o.v. 2010	-	t.o.v. 2010	-
	<b>Speelvoorzieningen</b>	5,7 ▲	6,3	5,7	6,3	5,7	6,3
	<b>Algemene voorzieningen</b>	t.o.v. 2004	-	t.o.v. 2004	-	t.o.v. 2004	-
		t.o.v. 2007	-	t.o.v. 2007	-	t.o.v. 2007	-
		t.o.v. 2010	-	t.o.v. 2010	-	t.o.v. 2010	-
	<b>Omgang bewoners</b>	7,9	6,9	7,9	6,9	7,9	6,9
	<b>Omgang etnische afkomst</b>	t.o.v. 2004	-	t.o.v. 2004	-	t.o.v. 2004	-
		t.o.v. 2007	-	t.o.v. 2007	-	t.o.v. 2007	-
		t.o.v. 2010	-	t.o.v. 2010	-	t.o.v. 2010	-
	<b>Contacten buurt</b>	7,7	6,5	7,7	6,5	7,7	6,5
	<b>Contacten belangrijk/prettig</b>	t.o.v. 2004	-	t.o.v. 2004	-	t.o.v. 2004	-
		t.o.v. 2007	-	t.o.v. 2007	-	t.o.v. 2007	-
		t.o.v. 2010	-	t.o.v. 2010	-	t.o.v. 2010	-
	<b>Betrokkenheid bewoners</b>	7,6	6,0	7,6	6,0	7,6	6,0
	<b>Overlast van anderen</b>	t.o.v. 2004	-	t.o.v. 2004	-	t.o.v. 2004	-
		t.o.v. 2007	-	t.o.v. 2007	-	t.o.v. 2007	-
		t.o.v. 2010	-	t.o.v. 2010	-	t.o.v. 2010	-
<b>Buurt</b>		111	7,5	8,2	7,5	8,0	7,5
<b>Tilburg</b>			7,5	8,0	7,5	8,0	7,5

		ONGENOEGENS			VEILIGHEID			TOTAAL			
		t.o.v. 2004	-	t.o.v. 2004	-	t.o.v. 2004	-	t.o.v. 2004	-	t.o.v. 2004	-
		t.o.v. 2007	-	t.o.v. 2007	-	t.o.v. 2007	-	t.o.v. 2007	-	t.o.v. 2007	-
		t.o.v. 2010	-	t.o.v. 2010	-	t.o.v. 2010	-	t.o.v. 2010	-	t.o.v. 2010	-
	<b>Overlast van activiteiten</b>	8,0	7,5	8,0	7,5	8,0	7,5	8,0	7,5	8,0	7,5
	<b>Vervuiling</b>	t.o.v. 2004	-	t.o.v. 2004	-	t.o.v. 2004	-	t.o.v. 2004	-	t.o.v. 2004	-
		t.o.v. 2007	-	t.o.v. 2007	-	t.o.v. 2007	-	t.o.v. 2007	-	t.o.v. 2007	-
		t.o.v. 2010	-	t.o.v. 2010	-	t.o.v. 2010	-	t.o.v. 2010	-	t.o.v. 2010	-
	<b>Verkeersoverlast</b>	6,5	6,1	6,5	6,1	6,5	6,1	6,5	6,1	6,5	6,1
	<b>Parkeergedrag</b>	t.o.v. 2004	-	t.o.v. 2004	-	t.o.v. 2004	-	t.o.v. 2004	-	t.o.v. 2004	-
		t.o.v. 2007	-	t.o.v. 2007	-	t.o.v. 2007	-	t.o.v. 2007	-	t.o.v. 2007	-
		t.o.v. 2010	-	t.o.v. 2010	-	t.o.v. 2010	-	t.o.v. 2010	-	t.o.v. 2010	-
	<b>Criminaliteit</b>	7,4	6,4	7,4	6,4	7,4	6,4	7,4	6,4	7,4	6,4
	<b>Veiligheid overdag</b>	t.o.v. 2004	-	t.o.v. 2004	-	t.o.v. 2004	-	t.o.v. 2004	-	t.o.v. 2004	-
		t.o.v. 2007	-	t.o.v. 2007	-	t.o.v. 2007	-	t.o.v. 2007	-	t.o.v. 2007	-
		t.o.v. 2010	-	t.o.v. 2010	-	t.o.v. 2010	-	t.o.v. 2010	-	t.o.v. 2010	-
	<b>Veiligheid avond</b>	7,8	6,6	7,8	6,6	7,8	6,6	7,8	6,6	7,8	6,6
	<b>Totaaloordeel</b>	8,4	7,2	8,4	7,2	8,4	7,2	8,4	7,2	8,4	7,2
	<b>Ontwikkeling buurt</b>	t.o.v. 2004	-	t.o.v. 2004	-	t.o.v. 2004	-	t.o.v. 2004	-	t.o.v. 2004	-
		t.o.v. 2007	-	t.o.v. 2007	-	t.o.v. 2007	-	t.o.v. 2007	-	t.o.v. 2007	-
		t.o.v. 2010	-	t.o.v. 2010	-	t.o.v. 2010	-	t.o.v. 2010	-	t.o.v. 2010	-
<b>Buurt</b>		111	7,5	8,0	7,5	8,0	7,5	8,0	7,5	8,0	7,5
<b>Tilburg</b>			7,5	8,0	7,5	8,0	7,5	8,0	7,5	8,0	7,5

▲ Significante vooruitgang t.o.v. vorige meting  
 ▼ Significante achteruitgang t.o.v. vorige meting  
 - Geen vergelijking mogelijk met vorige meting

7,5 Positieve afwijking t.o.v. gemiddelde Tilburg  
 7,5 Negatieve afwijking t.o.v. gemiddelde Tilburg  
 7,5 Niet representatief door lage respons

### **Fysieke woonomgeving**

Wat betreft de fysieke woonomgeving wordt de wijk Armhoef bovengemiddeld beoordeeld als het gaat om de kwaliteit en de uitstraling van zowel de woningen als de woonomgeving. De speelvoorzieningen en de algemene voorzieningen krijgen echter cijfers die lager zijn dan het gemeentelijk gemiddelde.

### **Sociale woonomgeving**

De bewoners van Armhoef geven voor alle sociale aspecten cijfers die hoger zijn dan het gemiddelde voor Tilburg. De cijfers op dit thema variëren van een 7,0 voor de omgang tussen bewoners met verschillende etnische achtergronden tot een 8,0 voor het belang van sociale contacten in de buurt.

### **Ongenoegens**

In Armhoef ervaren de bewoners minder overlast van activiteiten en vervuiling dan gemiddeld in Tilburg het geval is. Qua verkeersoverlast en parkeergedrag scoort de wijk vergelijkbaar met het gemeentelijk gemiddelde.

### **Veiligheid**

Op alle veiligheidsaspecten krijgt Armhoef cijfers die hoger zijn dan het gemiddelde voor Tilburg als geheel. De bewoners voelen zich zowel overdag als 's avonds veiliger en ze ervaren minder dan gemiddeld overlast van criminaliteit.

### **Totaaloordeel**

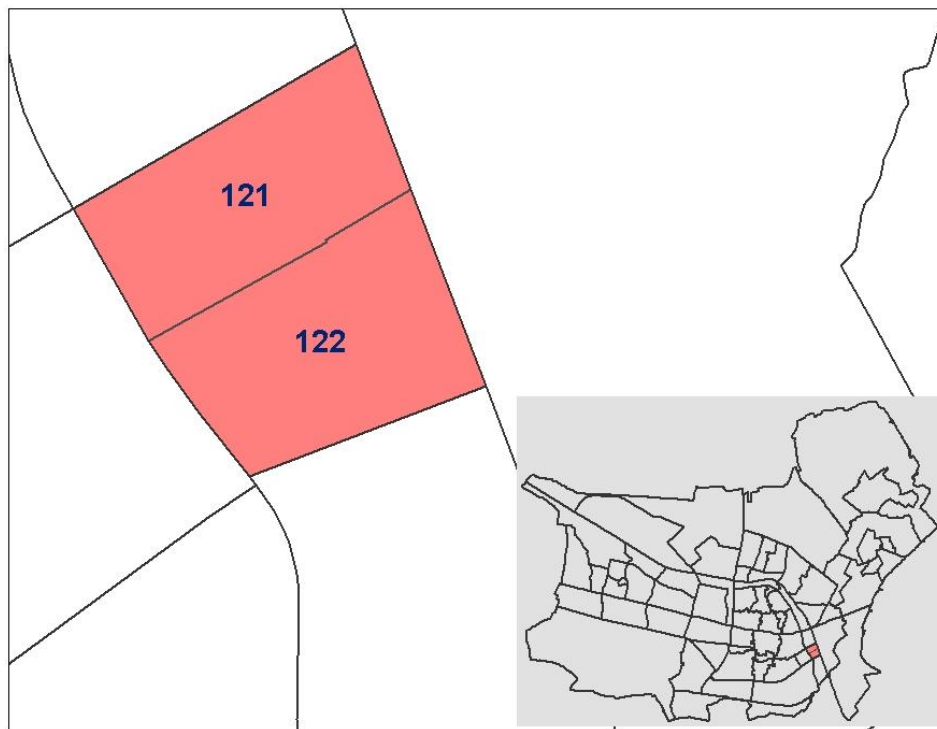
Met een 8,4 geven de bewoners van Armhoef een totaalcijfer dat hoger is dan het gemeentelijk gemiddelde.

### **Ontwikkelingen ten opzichte van voorgaande metingen**

Ten opzichte van voorgaande metingen zijn twee positieve ontwikkelingen zichtbaar. De bewoners van Armhoef geven zowel voor de kwaliteit van de woningen als voor de speelvoorzieningen cijfers die hoger zijn dan zij daarvoor in 2010 gaven.



#### 4.5 Wijk 12 – Jeruzalem



Jeruzalem bestaat uit twee buurten. De wijk wordt begrensd door het Wilhelminakanaal, De Ringbaan Oost en Zuid. De woningen in beide buurten zijn nagenoeg allemaal sociale huurwoningen en vroeg naoorlogs. In buurt 121 zijn de woningen voor de helft eengezins- en de andere helft meergezinswoning. Buurt 122 bestaat uitsluitend uit eengezinswoningen.

		FYSIEKE WOONOMGEVING			SOCIALE WOONOMGEVING		
		t.o.v. 2004	t.o.v. 2007	t.o.v. 2010	t.o.v. 2004	t.o.v. 2007	t.o.v. 2010
	<b>Kwaliteit woning</b>	6,2	7,2	7,5	6,1	6,6	6,5
	<b>Uitstraling woningen buurt</b>	6,5	6,8	6,9	6,1	6,6	6,5
	<b>Woonomgeving</b>	6,5	6,5	6,6	6,1	6,6	6,5
	<b>Verlichting</b>	7,2	6,9	7,1	7,2	6,9	7,1
	<b>Groenvoorzieningen</b>	7,2	6,1	6,7	7,2	6,1	6,7
	<b>Speelvoorzieningen</b>	7,0	5,6	6,3	7,0	5,6	6,3
	<b>Algemene voorzieningen</b>	4,6	4,1	7,4	4,6	4,1	7,4
	<b>Contacten buurt</b>	5,8	5,9	6,5	5,8	5,9	6,5
	<b>Contacten belangrijk/prettig</b>	6,4	7,1	7,2	6,4	7,1	7,2
	<b>Omgang etnische afkomst</b>	6,1	6,6	6,5	6,1	6,6	6,5
	<b>Betrokkenheid bewoners</b>	5,8	5,8	6,0	5,8	5,8	6,0
	<b>Overlast van anderen</b>	5,1	5,1	6,2	5,1	5,1	6,2
<b>Buurt</b>							
121							
122							
<b>Tilburg</b>							

		ONGENOEGENS			VEILIGHEID			TOTAAL		
		t.o.v. 2004	t.o.v. 2007	t.o.v. 2010	t.o.v. 2004	t.o.v. 2007	t.o.v. 2010	t.o.v. 2004	t.o.v. 2007	t.o.v. 2010
	<b>Overlast van activiteiten</b>	6,2	6,9	7,5	6,2	6,9	7,5	6,8	6,6	7,2
	<b>Vervuiling</b>	4,4	5,0	5,8	4,4	5,0	5,8	4,4	5,0	5,8
	<b>Verkeersoverlast</b>	7,0	6,3	6,1	7,0	6,3	6,1	7,0	6,3	6,1
	<b>Parkeergedrag</b>	7,0	6,5	6,0	7,0	6,5	6,0	7,0	6,5	6,0
	<b>Criminaliteit</b>	5,7	6,0	6,4	5,7	6,0	6,4	5,7	6,0	6,4
	<b>Veiligheid overdag</b>	7,7	7,6	7,9	7,7	7,6	7,9	7,7	7,6	7,9
	<b>Veiligheid avond</b>	6,0	6,8	6,6	6,0	6,8	6,6	6,0	6,8	6,6
	<b>Totaaloordeel</b>	6,8	6,6	7,2	6,8	6,6	7,2	6,8	6,6	7,2
	<b>Ontwikkeling buurt</b>	5,9	5,5	5,5	5,9	5,5	5,5	5,9	5,5	5,5
<b>Buurt</b>										
121										
122										
<b>Tilburg</b>										

▲	Significante vooruitgang t.o.v. vorige meting	7,5	Positieve afwijking t.o.v. gemiddelde Tilburg
▼	Significante achteruitgang t.o.v. vorige meting	7,5	Negatieve afwijking t.o.v. gemiddelde Tilburg
-	Geen vergelijkning mogelijk met vorige meting	7,5	Niet representatief door lage respons

### **Fysieke woonomgeving**

De cijfers voor de fysieke aspecten van de woonomgeving zijn voor beide buurten in de wijk Jeruzalem veelal vergelijkbaar met het gemeentelijk gemiddelde. Op enkele aspecten wijken de cijfers daar wel in negatieve zin van af. De cijfers voor de kwaliteit en het aanbod van algemene voorzieningen wordt in beide buurten beoordeeld met een cijfer dat beneden gemiddeld en onvoldoende is. Het aanbod aan speelvoorzieningen krijgt in buurt 121 een bovengemiddeld cijfer, terwijl dat in buurt 122 lager is.

### **Sociale woonomgeving**

De sociale woonomgeving wordt in beide buurten van Jeruzalem veelal vergelijkbaar beoordeeld als in andere buurten in de gemeente Tilburg. Echter, vooral qua overlast van anderen scoren beide buurten lager. Bovendien scoort buurt 121 op het gebied lager dan het gemeentelijke gemiddelde als het gaat om het belang en het prettig vinden van contacten in de buurt.

### **Ongenoegens**

Wat betreft de ongenoegens scoort buurt 122 vergelijkbaar met het gemiddelde van Tilburg. Daarentegen laat buurt 121 een ander beeld zien. Aan de ene kant heeft men hier meer ongenoegens over de vervuiling en overlast van activiteiten. Maar deze buurt heeft minder ongenoegens over parkeergedrag.

### **Veiligheid**

De veiligheid in de beide buurten van Jeruzalem laten geen opmerkelijke verschillen zien met wat normaal is in Tilburg. De cijfers voor de buurten hiervoor zijn voldoende tot ruim voldoende.

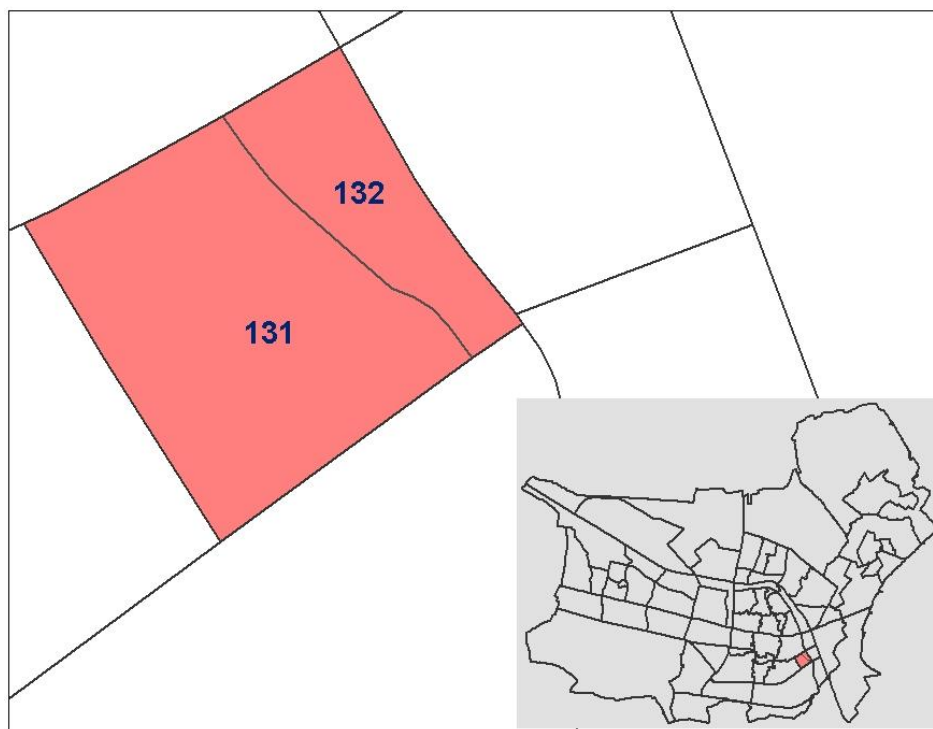
### **Totaaloordeel**

Over het geheel genomen scoren beide buurten iets lager dan het gemiddelde van Tilburg. Buurt 121 heeft met een 6,8 een iets hogere score dan buurt 122.

### **Ontwikkelingen ten opzichte van voorgaande metingen**

Hoewel buurt 122 over het algemeen iets lager scoort dan buurt 121 in de wijk Jeruzalem, is er wel een positieve ontwikkeling waar te nemen. Ten opzichte van 2010 was geen betrouwbare vergelijking mogelijk, maar ten opzichte van 2007 en 2004 wel. Ten opzichte van die jaren zijn diverse positieve ontwikkelingen waar te nemen, met name als het gaat om de fysieke woonomgeving.

#### 4.6 Wijk 13 – Hoevenseweg



Het gebied wordt begrensd door Ringbaan Oost en Zuid, de Havendijk en de Jan van Rijzewijkstraat. De wijk heeft een beperkte woonfunctie en wordt vooral gekenmerkt door bedrijvigheid aan de Havendijk en de woonboulevard Leijpark aan Ringbaan Zuid. Daarnaast maakt het gebied deel uit van het herstructureringsgebied Piushaven doordat het de inbreidingslocatie aan het Lourdesplein bevat.

		FYSIEKE WOONOMGEVING			SOCIALE WOONOMGEVING		
		Kwaliteit woning	t.o.v. 2004 7,3 t.o.v. 2007 7,8 t.o.v. 2010 7,5		Uitstraling woningen buurt	t.o.v. 2004 5,4 t.o.v. 2007 7,0 t.o.v. 2010 6,9	
		Woonomgeving	t.o.v. 2004 6,4 t.o.v. 2007 6,3 t.o.v. 2010 6,6		Verlichting	t.o.v. 2004 5,7 t.o.v. 2007 6,0 t.o.v. 2010 7,1	
		Groenvoorzieningen	t.o.v. 2004 4,7 t.o.v. 2007 6,1 t.o.v. 2010 6,7		Speelvoorzieningen	t.o.v. 2004 2,8 t.o.v. 2007 4,1 t.o.v. 2010 6,3	
		Algemene voorzieningen	t.o.v. 2004 6,7 t.o.v. 2007 5,5 t.o.v. 2010 7,4		Omgang bewoners	t.o.v. 2004 6,9 t.o.v. 2007 7,0 t.o.v. 2010 6,9	
		Contacten buurt	t.o.v. 2004 6,5 t.o.v. 2007 6,7 t.o.v. 2010 6,5		Contacten belangrijk/prettig	t.o.v. 2004 6,4 t.o.v. 2007 7,0 t.o.v. 2010 7,2	
		Omgang etnische afkomst	t.o.v. 2004 6,1 t.o.v. 2007 6,6 t.o.v. 2010 6,5		Betrokkenheid bewoners	t.o.v. 2004 5,7 t.o.v. 2007 5,4 t.o.v. 2010 6,0	
		Overlast van anderen	t.o.v. 2004 7,6 t.o.v. 2007 6,4 t.o.v. 2010 6,2				
<b>Buurt</b>							
131							
132							
<b>Tilburg</b>							

		ONGENOEGENS			VEILIGHEID			TOTAAL		
		Overlast van activiteiten	t.o.v. 2004 7,5 t.o.v. 2007 6,6 t.o.v. 2010 7,5		Parkeergedrag	t.o.v. 2004 3,2 t.o.v. 2007 4,8 t.o.v. 2010 6,1		Criminaliteit	t.o.v. 2004 5,7 t.o.v. 2007 6,5 t.o.v. 2010 6,4	
		Vervuiling	t.o.v. 2004 5,3 t.o.v. 2007 5,5 t.o.v. 2010 5,8		Verkeersoverlast	t.o.v. 2004 2,9 t.o.v. 2007 4,8 t.o.v. 2010 6,0		Veiligheid overdag	t.o.v. 2004 7,0 t.o.v. 2007 7,6 t.o.v. 2010 7,9	
		Veiligheid avond	t.o.v. 2004 6,3 t.o.v. 2007 6,5 t.o.v. 2010 6,6		Veiligheid overdag	t.o.v. 2004 7,0 t.o.v. 2007 7,6 t.o.v. 2010 7,9		Totaaloordeel	t.o.v. 2004 6,8 t.o.v. 2007 7,3 t.o.v. 2010 7,2	
		Ontwikkeling buurt	t.o.v. 2004 5,6 t.o.v. 2007 4,8 t.o.v. 2010 5,5							
<b>Buurt</b>										
131										
132										
<b>Tilburg</b>										

▲	Significante vooruitgang t.o.v. vorige meting	7,5	Positieve afwijking t.o.v. gemiddelde Tilburg
▼	Significante achteruitgang t.o.v. vorige meting	7,5	Negatieve afwijking t.o.v. gemiddelde Tilburg
-	Geen vergelijkning mogelijk met vorige meting	7,5	Niet representatief door lage respons

### **Fysieke woonomgeving**

Beide buurten in de wijk Hoevenseweg worden op een aantal punten lager beoordeeld dan het gemeentelijk gemiddelde. Verlichting, groenvoorzieningen, speelvoorzieningen en algemene voorzieningen zijn hier de negatieve uitspringers.

### **Sociale woonomgeving**

In tegenstelling tot de fysieke omgeving, wordt de sociale omgeving wel goed beoordeeld. Deze is vergelijkbaar met het algemeen beeld van Tilburg en is voldoende tot ruim voldoende. In buurt 132 heeft de betrokkenheid van de bewoners met een 5,4 het laagste cijfer gekregen.

### **Ongenoegens**

Opvallend zijn de ongenoegens in de wijk met betrekking tot verkeersoverlast en parkeergedrag; twee aspecten die waarschijnlijk met elkaar te maken hebben. De zeer lage cijfers hiervoor vormen een punt van aandacht voor beide buurten.

### **Veiligheid**

De veiligheid wordt hier over het algemeen als voldoende ervaren en is daarmee vergelijkbaar met het algemene beeld van Tilburg.

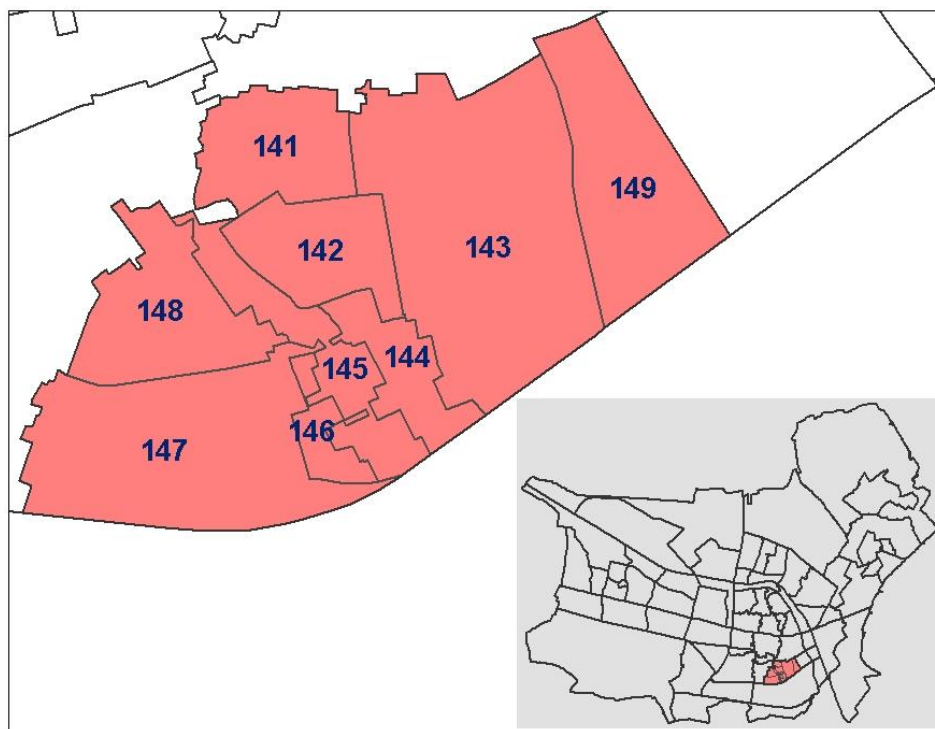
### **Totaaloordeel**

Ondanks de negatieve aspecten wat betreft enkele fysieke aspecten en ongenoegens over verkeersoverlast en parkeergedrag, is het totaalbeeld van Hoevenseweg niet negatief. De scores zijn ruim voldoende en liggen daarmee op gemeentelijk niveau.

### **Ontwikkelingen ten opzichte van voorgaande metingen**

Ten opzichte van eerdere metingen zijn er geen opvallende verschillen waar te nemen. Alleen voor de algemene voorzieningen scoort buurt 132 lager dan in 2007.

#### 4.7 Wijk 14 – Broekhoven



Wijk 14 Broekhoven bestaat uit negen buurten. De Ringbaan Oost, de Winkler Prinsstraat/Voltstraat, Stevenzandsestraat en de Piushaven en de Jan van Rijzewijkstraat vormen de grenzen van de wijk. De buurten van de wijk zijn gevarieerd in opbouw. Van het twee derde aandeel huurwoningen staan er relatief veel in de buurten 142, 145 en 147. Van de woningen in Broekhoven is het grootste deel een eengezinswoning.

Buurt	FYSIEKE WOONOMGEVING			SOCIALE WOONOMGEVING		
	t.o.v. 2004	t.o.v. 2007	t.o.v. 2010	t.o.v. 2004	t.o.v. 2007	t.o.v. 2010
141	6,8	7,2	7,7	6,3	6,4	6,5
142	6,3	6,6	6,9	6,7	6,7	6,7
143	6,3	6,6	6,9	6,7	6,9	6,9
144	6,3	6,6	6,9	6,7	6,9	6,9
145	6,3	6,6	6,9	6,7	6,9	6,9
146	6,3	6,6	6,9	6,7	6,9	6,9
147	6,3	6,6	6,9	6,7	6,9	6,9
148	6,3	6,6	6,9	6,7	6,9	6,9
149	6,3	6,6	6,9	6,7	6,9	6,9
Tilburg	7,5	6,9	6,6	7,1	6,7	6,3

Buurt	ONGENOEGENS			VEILIGHEID			TOTAAL		
	t.o.v. 2004	t.o.v. 2007	t.o.v. 2010	t.o.v. 2004	t.o.v. 2007	t.o.v. 2010	t.o.v. 2004	t.o.v. 2007	t.o.v. 2010
141	5,2	4,6	5,8	5,8	5,4	5,4	5,2	4,6	5,8
142	7,6	5,4	5,5	5,5	5,5	5,5	7,6	5,4	5,5
143	7,5	6,0	6,1	6,1	4,8	6,8	7,5	6,0	6,1
144	7,0	5,3	4,7	5,6	5,6	6,1	7,0	5,3	4,7
145	6,6	6,0	5,9	5,6	5,6	6,8	6,6	6,0	5,9
146	6,6	6,0	5,9	5,6	5,6	6,8	6,6	6,0	5,9
147	7,3	5,5	5,1	6,2	6,2	6,3	7,3	5,5	5,1
148	7,5	5,4	5,2	6,3	5,0	6,3	7,5	5,4	5,2
149	7,5	5,7	5,3	6,2	6,2	7,0	7,5	5,7	5,3
Tilburg	7,5	5,8	6,1	6,4	6,0	6,4	7,2	6,0	6,2

▲	Significante vooruitgang t.o.v. vorige meting	7,5	Positieve afwijking t.o.v. gemiddelde Tilburg
▼	Significante achteruitgang t.o.v. vorige meting	7,5	Negatieve afwijking t.o.v. gemiddelde Tilburg
-	Geen vergelijking mogelijk met vorige meting	7,5	Niet representatief door lage respons



### **Fysieke woonomgeving**

Zoals de negen buurten gevarieerd in opbouw zijn, zo laten ze ook een gevarieerd beeld zien wat betreft de beoordeling van de fysieke woonomgeving. Alleen buurt 146 is vergelijkbaar met het Tilburgs gemiddelde, de andere buurten springen er op verschillende aspecten vaak negatief uit. In positieve zin wijkt buurt 141 wijkt af op het gebied van speelvoorzieningen en algemene voorzieningen en buurt 143 wat betreft de kwaliteit van de woningen. Ondanks de negatieve afwijkingen, zijn de beoordelingen wel vaak voldoende. Alleen in buurt 145 worden de speelvoorzieningen met een onvoldoende gewaardeerd.

### **Sociale woonomgeving**

Buurt 141 wekt op niet meer dan 3 aspecten in negatieve zin af in de beoordeling van de fysieke aspecten, voor de sociale woonomgeving heeft deze buurt op alle aspecten een lagere beoordeling dan het gemeentelijk gemiddelde. Ook worden de buurten 145 en 147 op enkele aspecten negatiever beoordeeld. Voor de rest is het beeld vergelijkbaar met dat van de gemeente Tilburg. De scores variëren van bijna voldoende tot ruim voldoende.

### **Ongenoegens**

Wat betreft de ongenoegens laten alle buurten een wat gevarieerder beeld zien. Echter, het is wel zo dat de afwijkingen ten opzichte van het gemeentelijke gemiddelde altijd in negatieve zin afwijken. Bovendien zijn de beoordelingen met betrekking tot de verkeersoverlast in vijf van de negen buurten onvoldoende, wat een punt van aandacht is. Dat geldt ook voor het parkeergedrag.

### **Veiligheid**

Net als bij de beoordeling over de sociale woonomgeving, wordt het gevoel van veiligheid in buurt 141 soms negatief beoordeeld en ligt het daarmee onder het gemiddelde van Tilburg. Met name de criminaliteit en de veiligheid in de avond vormen hier een punt van aandacht.

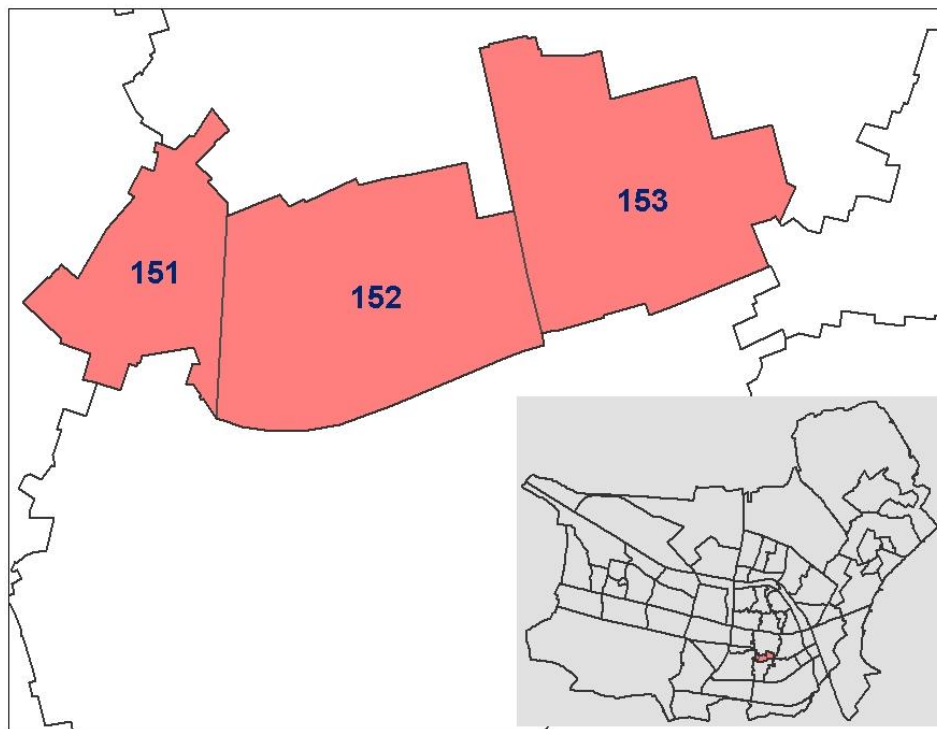
### **Totaaloordeel**

Buurt 141, 142 en 147 wijken iets ten negatieve af in de beoordeling ten opzichte van het gemeentelijk gemiddelde. Hoewel de beoordelingen over het algemeen niet onvoldoende zijn. De overige buurten hebben beoordelingen gekregen die ongeveer gelijk zijn aan het gemiddelde van de gemeente Tilburg.

### **Ontwikkelingen ten opzichte van voorgaande metingen**

De verkeersoverlast is een aandachtspunt. Die wordt in buurt 149 zelfs negatiever beoordeeld ten opzichte van 2010. Negatieve ontwikkelingen zijn vooral in buurt 141 waar te nemen. De combinatie met de negatieve beoordelingen in deze buurt, maakt buurt 141 tot een punt van aandacht.

#### 4.8 Wijk 15 – Oude Dijk



De belangrijkste doorgaande straat van de wijk Oude Dijk is de Nieuwstraat. De wijk wordt begrensd door de Korvelseweg, de Kloosterstraat en het Koningsplein. De wijk is opgedeeld in drie buurten, buurt 151, 152 en 153. Een kwart van de woningen is vooroorlogs, meer dan de helft is gebouwd tussen 1980 en 1990.

		FYSIEKE WOONOMGEVING			SOCIALE WOONOMGEVING		
		t.o.v. 2004		t.o.v. 2004		t.o.v. 2004	
		t.o.v. 2007		t.o.v. 2007		t.o.v. 2007	
		t.o.v. 2010		t.o.v. 2010		t.o.v. 2010	
<b>Buurt</b>	<b>Kwaliteit woning</b>	7,7		7,7	6,9	6,2	
151		6,5	▲	7,0	6,9	6,2 ▲	
152		7,3	▲	7,2	6,5	6,2 ▲	
153		6,6	-	6,7	6,3	6,4 ▲	
<b>Tilburg</b>		6,6		7,1	6,5	6,0	
		t.o.v. 2004		t.o.v. 2004		t.o.v. 2004	
		t.o.v. 2007		t.o.v. 2007		t.o.v. 2007	
		t.o.v. 2010		t.o.v. 2010		t.o.v. 2010	
	<b>Uitstraling woningen buurt</b>	6,5	▲	6,6	6,9	6,0	
		7,3	▲	7,2	7,1	6,2 ▲	
		6,6	-	6,7	6,3	6,4 ▲	
	<b>Woonomgeving</b>	6,3	▲	6,7	6,5	6,5	
		6,6	-	6,7	6,9	6,0	
		6,5	-	6,3	6,2	6,4 ▲	
	<b>Groenvoorzieningen</b>	6,7	▲	6,7	6,9	6,5	
		6,7	▲	6,7	6,9	6,0	
		6,3	-	6,3	6,2	6,4 ▲	
	<b>Speelvoorzieningen</b>	5,9	▲	6,9	7,5	6,5	
		6,9	▲	5,2	6,4	6,0	
		6,3	-	8,2	7,1	6,4 ▲	
	<b>Algemene voorzieningen</b>	7,9	▲	7,4	7,2	6,0	
		7,8	-	7,4	7,2	6,0	
		8,2	-	7,4	7,2	6,0	
	<b>Contacten buurt</b>	6,5	-	6,5	6,5	6,0	
		6,0	-	6,4	6,5	6,0	
		6,4	-	6,4	6,5	6,0	
	<b>Contacten belangrijk/prettig</b>	6,9	-	7,1	7,2	6,2	
		6,5	-	7,1	7,2	6,2	
		6,5	-	7,1	7,2	6,2	
	<b>Omgang etnische afkomst</b>	6,9	▲	6,2	6,3	6,2	
		6,9	▲	6,2	6,3	6,2	
		6,2	-	6,3	6,3	6,2	
	<b>Betrokkenheid bewoners</b>	6,7	▲	6,4	6,0	6,2	
		6,7	▲	6,4	6,0	6,2	
		6,4	-	6,4	6,0	6,2	
	<b>Overlast van anderen</b>	5,6	-	6,1	6,2	6,1	
		5,6	-	6,1	6,2	6,1	
		6,1	-	6,1	6,2	6,1	

		ONGENOEGENS			VEILIGHEID			TOTAAL		
		t.o.v. 2004		t.o.v. 2004		t.o.v. 2004		t.o.v. 2004		t.o.v. 2004
		t.o.v. 2007		t.o.v. 2007		t.o.v. 2007		t.o.v. 2007		t.o.v. 2007
		t.o.v. 2010		t.o.v. 2010		t.o.v. 2010		t.o.v. 2010		t.o.v. 2010
<b>Buurt</b>	<b>Overlast van activiteiten</b>	7,3		7,3	7,9	6,6	7,2	7,1	6,3	5,5
151		4,6	▲	6,1	8,1	6,7	7,5	5,8	6,3	5,7
152		4,4	-	5,5	7,6	6,8	7,2	5,8	6,3	5,7
153		6,2	-	6,5	8,5	6,9	7,5	6,3	6,3	5,7
<b>Tilburg</b>		5,8		6,4	7,9	6,6	7,2	6,3	6,3	5,5
		6,1	-	6,4	7,9	6,6	7,2	6,3	6,3	5,5
		6,1	-	6,4	7,9	6,6	7,2	6,3	6,3	5,5
	<b>Verkeersoverlast</b>	5,1	▲	6,1	8,1	6,7	7,5	5,8	6,3	5,7
		5,1	▲	6,1	8,1	6,7	7,5	5,8	6,3	5,7
		6,4	-	5,5	7,6	6,8	7,2	6,3	6,3	5,7
	<b>Verkeersoverlast</b>	6,4	-	5,5	7,6	6,8	7,2	6,3	6,3	5,7
		6,4	-	5,5	7,6	6,8	7,2	6,3	6,3	5,7
		6,4	-	5,5	7,6	6,8	7,2	6,3	6,3	5,7
	<b>Parkeergedrag</b>	6,7	▲	6,1	8,1	6,7	7,5	5,8	6,3	5,7
		6,7	▲	6,1	8,1	6,7	7,5	5,8	6,3	5,7
		6,6	-	5,5	7,6	6,8	7,2	6,3	6,3	5,7
	<b>Criminaliteit</b>	6,6	-	5,5	7,6	6,8	7,2	6,3	6,3	5,7
		6,6	-	5,5	7,6	6,8	7,2	6,3	6,3	5,7
		5,8	-	6,5	8,5	6,9	7,5	6,3	6,3	5,7
	<b>Veiligheid overdag</b>	8,1	▲	6,1	8,1	6,7	7,5	5,8	6,3	5,7
		8,1	▲	6,1	8,1	6,7	7,5	5,8	6,3	5,7
		7,6	-	6,5	8,5	6,9	7,5	6,3	6,3	5,7
	<b>Veiligheid avond</b>	7,6	-	6,5	8,5	6,9	7,5	6,3	6,3	5,7
		7,6	-	6,5	8,5	6,9	7,5	6,3	6,3	5,7
		6,9	-	6,9	8,5	6,9	7,5	6,3	6,3	5,7
	<b>Totaaloordeel</b>	7,1	▲	6,1	8,1	6,7	7,5	5,8	6,3	5,7
		7,1	▲	6,1	8,1	6,7	7,5	5,8	6,3	5,7
		7,2	-	6,9	8,5	6,9	7,5	6,3	6,3	5,7
	<b>Ontwikkeling buurt</b>	5,8	▲	6,1	8,1	6,7	7,5	5,8	6,3	5,7
		5,8	▲	6,1	8,1	6,7	7,5	5,8	6,3	5,7
		6,3	-	6,5	8,5	6,9	7,5	6,3	6,3	5,7

▲	Significante vooruitgang t.o.v. vorige meting	7,5	Positieve afwijking t.o.v. gemiddelde Tilburg
▼	Significante achteruitgang t.o.v. vorige meting	7,5	Negatieve afwijking t.o.v. gemiddelde Tilburg
-	Geen vergelijkingsmogelijkheid met vorige meting	7,5	Niet representatief door lage respons

### **Fysieke woonomgeving**

De fysieke omgeving in Oude Dijk wordt goed gewaardeerd. De kwaliteit van de woningen en de algemene voorzieningen springen er ten positieve uit. Alleen de speelvoorzieningen in buurt 153 blijven achter in de waardering en wijken negatief af ten opzichte van het gemeentelijk gemiddelde.

### **Sociale woonomgeving**

Ook de sociale woonomgeving kan op positieve waardering rekenen. Op het gebied van betrokkenheid van de bewoners, springen wijk 151 en 153 eruit. Voor de rest is het beeld vergelijkbaar met dat van de gemeente in zijn geheel.

### **Ongenoegens**

Ongenoegens heeft men over de vervuiling in de buurten 151 en 152. Daarnaast zijn er in buurt 151 ongenoegens over de verkeersoverlast.

### **Veiligheid**

De veiligheid wordt positief tot zeer positief beoordeeld, met name overdag, en krijgt in buurt 153 het hoogste cijfer.

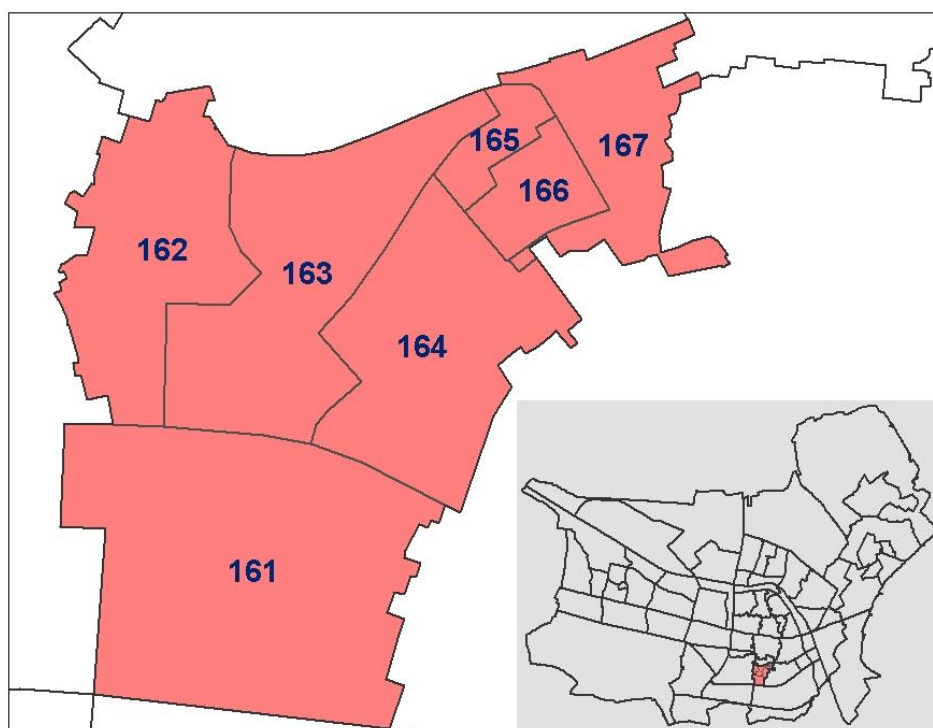
### **Totaaloordeel**

Het totaaloordeel over de wijken is ongeveer gelijk met dat van het gemiddelde van Tilburg. De cijfers voor de drie buurten zijn ruim voldoende.

### **Ontwikkelingen ten opzichte van voorgaande metingen**

Dat de buurten op verschillende aspecten positief beoordeeld worden, is deels te verklaren uit de positieve ontwikkelingen van de afgelopen jaren op deze aspecten. Dat geldt het meest voor de veiligheid ten opzichte van 2007 en 2004. Voor alle overige thema's zijn er positieve ontwikkelingen ten opzichte van 2010, 2007 en 2004, die per buurt en per deelaspect verschillen.

#### 4.9 Wijk 16 – Trouwlaan



De Trouwlaan bestaat uit zeven buurten en wordt begrensd door de Ringbaan Zuid, de Trouwlaan, de Nieuwstraat en de Winkler Prinsstraat. In de wijk bestaat de helft van de woningen uit huurwoningen en een ruime meerderheid betreft eengezinswoningen. De buurten zijn gevarieerd van samenstelling. Buurt 165 bestaat alleen uit sociale huurwoningen, terwijl buurt 164 en buurt 166 voor driekwart uit koopwoningen bestaan. Buurt 161 heeft als enige buurt een groot deel meergezinswoningen.

Buurt	FYSIEKE WOONOMGEVING						SOCIALE WOONOMGEVING						
	Kwaliteit woning	Uitstraling woningen buurt	Woonomgeving	Verlichting	Groenvoorzieningen	Speelvoorzieningen	Algemene voorzieningen	Omgang bewoners	Contacten buurt	Contacten belangrijk/prettig	Omgang etnische afkomst	Betrokkenheid bewoners	Overlast van anderen
161	7,3	6,8	6,5	6,8	6,5	6,2	7,3	6,7	6,5	7,3	6,2	5,9	5,9
162	7,3	6,9	6,5	7,1	5,7	6,3	7,5	6,3	6,2	7,0	5,7	5,7	5,6
163	7,6	7,0	6,2	7,3	6,1	6,1	7,4	6,9	6,6	7,2	6,4	5,8	5,9
164	7,4	6,5	6,0	6,6	5,9	5,3	7,1	6,6	6,0	7,0	5,8	5,7	6,0
165	4,5	5,5	6,8	5,8	5,5	5,7	6,9	6,8	5,5	7,8	5,1	5,4	6,2
166	7,5	5,9	6,6	7,0	5,7	5,5	8,0	6,3	4,4	6,0	5,7	4,9	6,2
167	7,4	6,1	5,7	7,2	5,8	5,9	8,1	6,5	5,1	5,6	6,1	4,8	5,5
Tilburg	7,5	6,9	6,6	7,1	6,7	6,3	7,4	6,9	6,5	7,2	6,5	6,0	6,2

Buurt	ONGENOEGENS			VEILIGHEID			TOTAAL		
	Overlast van activiteiten	Vervuiling	Verkeersoverlast	Parkeergedrag	Criminaliteit	Veiligheid overdag	Veiligheid avond	Totaaloordeel	Ontwikkeling buurt
161	7,1	5,5	5,3	5,5	5,7	7,8	6,6	7,0	5,5
162	7,1	5,4	4,8	5,6	6,2	7,7	6,3	6,9	5,5
163	7,6	6,1	5,6	5,2	6,2	7,8	6,7	6,9	5,9
164	7,5	5,2	5,4	4,7	5,8	7,5	6,2	6,8	5,4
165	7,4	5,7	6,3	4,5	5,0	8,4	6,4	5,2	5,1
166	8,1	3,1	6,8	5,5	4,6	8,2	5,7	6,7	4,8
167	7,2	5,0	4,6	4,5	5,9	8,0	6,6	6,9	5,1
Tilburg	7,5	5,8	6,1	6,0	6,4	7,9	6,6	7,2	5,5

▲	Significante vooruitgang t.o.v. vorige meting	7,5	Positieve afwijking t.o.v. gemiddelde Tilburg
▼	Significante achteruitgang t.o.v. vorige meting	7,5	Negatieve afwijking t.o.v. gemiddelde Tilburg
-	Geen vergelijking mogelijk met vorige meting	7,5	Niet representatief door lage respons

### **Fysieke woonomgeving**

In de buurten 162, 163 en 1964 wordt de fysieke woonomgeving wat betreft de woonomgeving, verlichting en groenvoorzieningen lager beoordeeld dan het Tilburgs gemiddelde, hoewel de cijfers niet onvoldoende zijn. Het aanbod speelvoorzieningen in buurt 164 is onder de maat; deze is met een 5,3 beoordeeld.

Omdat de respons in de buurten 165, 166 en 167 te laag was, zijn er geen betrouwbare uitspraken over deze buurten te doen naar aanleiding van de resultaten.

### **Sociale woonomgeving**

Op het gebied van de sociale woonomgeving, scoort de wijk Trouwlaan vergelijkbaar met het gemiddelde, enkele aspecten daargelaten die in negatieve zin afwijken. Alle andere aspecten in de overige buurten worden voldoende beoordeeld en liggen daarmee op het gemiddelde niveau voor de gemeente Tilburg.

### **Ongenoegens**

Ook in de wijk Trouwlaan heeft men ongenoegens over de verkeersoverlast en het parkeergedrag. Daarmee laat de wijk lagere beoordelingen zien dan het gemeentelijk gemiddelde.

### **Veiligheid**

Het gevoel over veiligheid wordt over het algemeen voldoende tot goed gewaardeerd in Trouwlaan. Alleen in buurt 161 is de beoordeling over de criminaliteit negatiever dan in Tilburg in het algemeen.

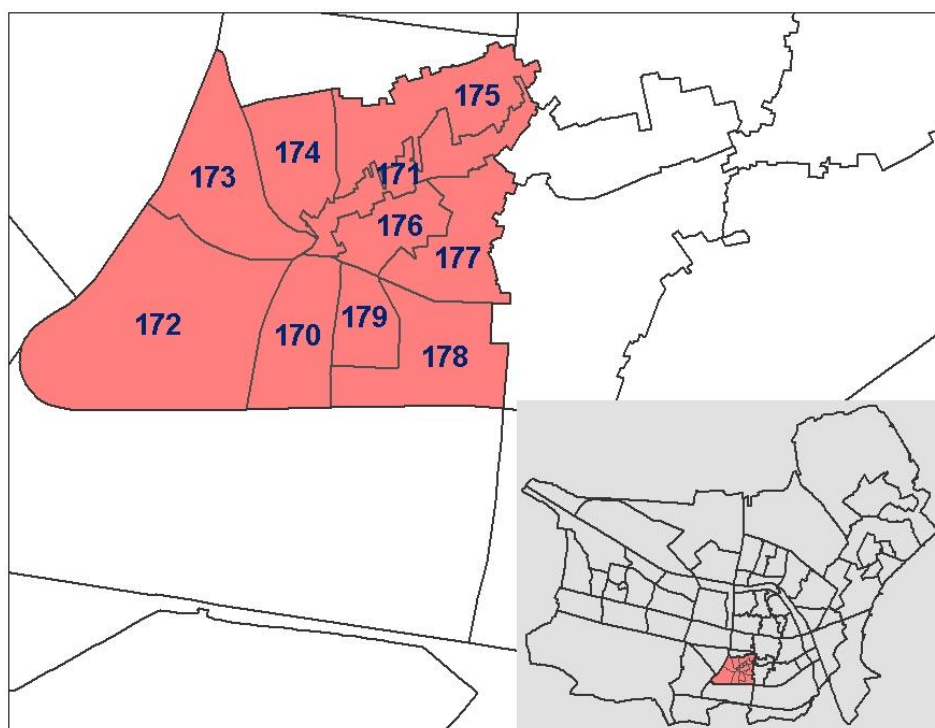
### **Totaaloordeel**

De beoordeling van buurt 162, 163 en 164 is iets lager dan het gemeentelijk gemiddelde. Toch geldt voor alle wijken dat de beoordeling ruim voldoende is.

### **Ontwikkelingen ten opzichte van voorgaande metingen**

Het positieve beeld van Trouwlaan bestaat uit het feit dat er op allerlei vlakken positieve ontwikkelingen waar te nemen zijn, met name ten opzichte van 2007 en 2004. Opvallend hierin is de steeds positievere beoordeling van de fysieke woonomgeving. Wel is het beeld over Trouwlaan niet volledig. Zoals eerder vermeld is, kunnen voor de buurten 165, 166 en 167 geen betrouwbare uitspraken gedaan worden.

#### 4.10 Wijk 17 – Korvel



De wijk Korvel wordt begrensd door de Ringbaan Zuid en West, de Ruysdaelstraat, Akkerstraat en de Trouwlaan. In de wijk bestaat ongeveer twee derde van de woningen uit huurwoningen en twee derde betreft eengezinswoningen. In de buurten 170, 172, 176, 177 en 178 bedraagt het aandeel huurwoningen meer dan driekwart. Alleen in buurt 173 is sprake van meer dan driekwart aan koopwoningen. De buurten 170, 176 en 178 zijn voor een belangrijk deel bebouwd met meergezinswoningen. De bouwperiode van verschillende buurten is eveneens gedifferentieerd. De buurten 171, 173, 174 en 175 zijn vooroorlogs. Buurt 178 (en deels buurt 172) is vroeg naoorlogs en de buurten 170 en 176 zijn laat naoorlogs.



Buurt	FYSIEKE WOONOMGEVING						SOCIALE WOONOMGEVING						
	Kwaliteit woning	Uitstraling woningen buurt	Woonomgeving	Verlichting	Groenvoorzieningen	Speelvoorzieningen	Algemene voorzieningen	Omgang bewoners	Contacten buurt	Contacten belangrijk/prettig	Omgang etnische afkomst	Betrokkenheid bewoners	Overlast van anderen
	t.o.v. 2004	t.o.v. 2004	t.o.v. 2004	t.o.v. 2004	t.o.v. 2004	t.o.v. 2004	t.o.v. 2004	t.o.v. 2004	t.o.v. 2004	t.o.v. 2004	t.o.v. 2004	t.o.v. 2004	t.o.v. 2004
	t.o.v. 2007	t.o.v. 2007	t.o.v. 2007	t.o.v. 2007	t.o.v. 2007	t.o.v. 2007	t.o.v. 2007	t.o.v. 2007	t.o.v. 2007	t.o.v. 2007	t.o.v. 2007	t.o.v. 2007	t.o.v. 2007
	t.o.v. 2010	t.o.v. 2010	t.o.v. 2010	t.o.v. 2010	t.o.v. 2010	t.o.v. 2010	t.o.v. 2010	t.o.v. 2010	t.o.v. 2010	t.o.v. 2010	t.o.v. 2010	t.o.v. 2010	t.o.v. 2010
<b>Buurt</b>													
170	6,8	6,2	5,8	7,0	6,1	5,4	7,6	6,1	5,9	6,9	5,9	5,1	5,6
171	7,7	5,9	6,1	7,1	6,2	6,0	7,8	6,1	5,7	6,3	5,8	5,3	5,1
172	7,1	6,3	6,3	6,9	6,6	5,9	7,1	6,6	6,9	6,9	6,1	5,3	5,8
173	7,8	6,7	6,6	7,0	6,3	6,0	7,3	6,8	6,5	7,2	6,4	5,9	6,2
174	6,9	6,1	6,1	6,6	6,2	6,5	7,5	6,5	5,7	6,9	6,3	5,4	5,8
175	7,0	6,1	5,9	6,9	6,1	6,1	7,7	6,8	6,1	6,8	6,3	5,9	5,5
176	6,7	6,0	5,7	6,3	6,4	6,5	7,5	5,8	4,9	5,8	5,9	4,7	4,9
177	7,1	6,4	6,3	7,2	6,2	6,6	7,4	5,8	6,0	6,8	6,4	5,0	5,5
178	7,3	6,6	6,2	7,1	6,8	6,7	7,6	6,2	5,6	7,0	6,4	5,4	5,6
179	7,3	6,3	5,9	6,8	6,2	6,8	7,3	6,4	6,3	6,9	6,4	5,6	6,0
<b>Tilburg</b>	7,5	6,9	6,6	7,1	6,7	6,3	7,4	6,9	6,5	7,2	6,5	6,0	6,2

Buurt	ONGENOEGENS			VEILIGHEID			TOTAAL		
	Overlast van activiteiten	Vervuiling	Verkeersoverlast	Parkeergedrag	Criminaliteit	Veiligheid overdag	Veiligheid avond	Totaaloordeel	Ontwikkeling buurt
	t.o.v. 2004	t.o.v. 2004	t.o.v. 2004	t.o.v. 2004	t.o.v. 2004	t.o.v. 2004	t.o.v. 2004	t.o.v. 2004	t.o.v. 2004
	t.o.v. 2007	t.o.v. 2007	t.o.v. 2007	t.o.v. 2007	t.o.v. 2007	t.o.v. 2007	t.o.v. 2007	t.o.v. 2007	t.o.v. 2007
	t.o.v. 2010	t.o.v. 2010	t.o.v. 2010	t.o.v. 2010	t.o.v. 2010	t.o.v. 2010	t.o.v. 2010	t.o.v. 2010	t.o.v. 2010
<b>Buurt</b>									
170	7,2	5,1	5,7	6,1	6,0	7,2	5,7	6,2	5,1
171	6,2	4,2	4,4	4,6	5,1	7,5	6,0	6,5	5,4
172	6,4	5,3	5,5	5,7	5,8	7,4	6,1	6,8	5,3
173	7,0	5,0	5,7	5,6	6,1	8,0	6,8	7,4	5,5
174	7,7	5,2	5,5	4,7	6,4	7,8	6,7	6,9	5,3
175	7,0	4,7	5,4	5,1	5,8	7,9	6,7	7,1	5,3
176	7,1	4,0	6,5	5,1	5,2	7,6	5,7	6,1	5,0
177	7,8	5,2	6,1	5,8	6,0	7,0	5,9	6,5	5,5
178	7,6	5,1	6,0	5,6	5,9	7,4	6,1	6,7	5,2
179	7,6	5,3	6,0	5,1	5,8	7,5	6,1	6,7	5,3
<b>Tilburg</b>	7,5	5,8	6,1	6,0	6,4	7,9	6,6	7,2	5,5

▲	Significante vooruitgang t.o.v. vorige meting	7,5	Positieve afwijking t.o.v. gemiddelde Tilburg
▼	Significante achteruitgang t.o.v. vorige meting	7,5	Negatieve afwijking t.o.v. gemiddelde Tilburg
-	Geen vergelijking mogelijk met vorige meting	7,5	Niet representatief door lage respons

### **Fysieke woonomgeving**

De wijk Korvel scoort wat betreft de uitstraling van de buurt en de woonomgeving slechter dan gemiddeld in Tilburg, hoewel de beoordelingen niet onvoldoende zijn. Op het gebied van de algemene voorzieningen scoort de wijk ruim voldoende, net zoals in Tilburg over de keper genomen. Maar het algemene beeld van de wijk Korvel is wat negatiever dan voor heel Tilburg geldt.

### **Sociale woonomgeving**

Ook de sociale woonomgeving scoort beneden gemiddeld op verschillende aspecten in Korvel. Met name de buurten 171, 176, 177 en 178 scoren vaak onder de maat. Vooral de omgang met en betrokkenheid van bewoners scoren in veel buurten van Korvel minder goed, wat soms tot scores leidt die onvoldoende zijn.

### **Ongenoegens**

Ongenoegens heeft men vaak over de vervuiling en het parkeergedrag, meer dan gemiddeld in Tilburg het geval is. Ook hier springt vooral buurt 171, maar ook buurt 175, er ten negatieve uit.

### **Veiligheid**

Het gevoel van veiligheid blijkt in de wijk Korvel slechter te zijn dan gemiddeld in de gemeente Tilburg het geval is. Criminaliteit en veiligheid in de avond scoren slechter.

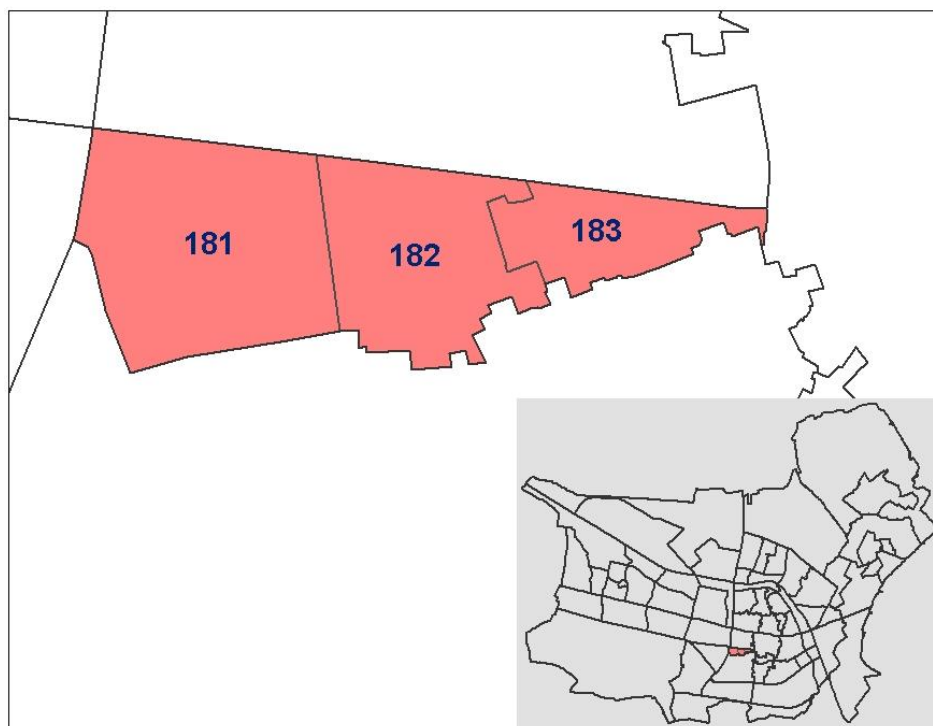
### **Totaaloordeel**

Door de negatievere beoordelingen op allerlei thema's, is het totaaloordeel van de meeste buurten van de wijk Korvel ook minder goed dan gemiddeld in Tilburg. Alleen de buurten 173, 174 en 175 zijn vergelijkbaar met het gemeentelijk gemiddelde. Wel is het zo dat het totaaloordeel niet onvoldoende is. Alle buurten scoren ongeveer tussen 6 en 7.

### **Ontwikkelingen ten opzichte van voorgaande metingen**

Uit eerdere metingen blijkt dat het oordeel in het verleden vaak negatiever was. Dat betekent dat op verschillende deelaspecten positiever gescoord wordt. Dat is met name het geval op de thema's van de fysieke en sociale woonomgeving, alsmede de veiligheid.

#### 4.11 Wijk 18 – Rooi Harten



De wijk Rooi Harten bestaat uit drie buurten. De wijk wordt omgeven door de Bredaseweg, de Ringbaan West en de Akkerstraat/Ruysdaelstraat. Een opvallend landschappelijk element is het Kromhoutpark. De bebouwing van de buurt is voor een derde nieuw (na 1990) en voor het overige vooroorlogs. De oude bebouwing betreft voornamelijk eengezinswoningen, de nieuwbouw is voornamelijk gestapeld. In totaal bestaat twee derde van de woningen uit koopwoningen.

		FYSIEKE WOONOMGEVING			SOCIALE WOONOMGEVING		
		t.o.v. 2004	t.o.v. 2007	t.o.v. 2010	t.o.v. 2004	t.o.v. 2007	t.o.v. 2010
<b>Buurt</b>	<b>Kwaliteit woning</b>	8,1	7,5	7,3	7,2	6,6	6,2
181		7,7	7,4	7,4	6,7	6,5	6,2
182		7,5	5,7	6,4	6,6	6,5	6,0
183		7,3	6,4	6,6	6,8	6,2	6,9
<b>Tilburg</b>		7,5	6,6	6,9	6,9	6,5	6,2
		t.o.v. 2004	t.o.v. 2007	t.o.v. 2010	t.o.v. 2004	t.o.v. 2007	t.o.v. 2010
	<b>Uitstraling woningen buurt</b>	7,7	6,6	6,6	7,4	6,8	6,0
	<b>Woonomgeving</b>	7,4	5,7	6,4	6,8	6,2	6,9
	<b>Verlichting</b>	7,5	7,0	7,0	7,4	6,8	6,2
	<b>Groenvoorzieningen</b>	7,7	6,5	5,9	6,3	6,5	6,0
	<b>Speelvoorzieningen</b>	7,6	6,7	6,1	6,3	5,3	6,0
	<b>Algemene voorzieningen</b>	7,1	7,1	7,4	7,4	6,5	6,0
	<b>Omgang bewoners</b>	7,2	6,6	6,8	6,9	6,5	6,0
	<b>Omgang etnische afkomst</b>	6,6	6,5	6,2	6,5	6,5	6,0
	<b>Betrokkenheid bewoners</b>	6,2	6,4	5,6	6,0	6,0	6,0
	<b>Overlast van anderen</b>	6,6	5,9	6,9	6,2	6,2	6,2
	<b>Contacten belangrijk/prettig</b>	7,4	6,8	6,0	7,2	7,2	6,2
	<b>Contacten buurt</b>	6,7	6,3	5,3	6,5	6,5	6,2

		ONGENOEGENS			VEILIGHEID			TOTAAL		
		t.o.v. 2004	t.o.v. 2007	t.o.v. 2010	t.o.v. 2004	t.o.v. 2007	t.o.v. 2010	t.o.v. 2004	t.o.v. 2007	t.o.v. 2010
<b>Buurt</b>	<b>Overlast van activiteiten</b>	7,6	7,6	7,1	7,0	6,3	6,7	7,0	6,3	6,7
181		6,0	5,6	5,5	8,3	8,2	8,4	7,9	7,1	7,7
182		6,1	5,1	5,3	8,3	8,2	8,4	7,9	7,1	7,7
183		6,0	4,3	4,1	8,3	8,2	8,4	7,9	7,1	7,7
<b>Tilburg</b>		6,0	6,0	6,0	7,9	7,9	7,9	7,2	7,2	7,2
	<b>Verkeersoverlast</b>	6,1	5,1	5,3	6,3	6,3	6,7	6,4	6,4	6,4
	<b>Parkeergedrag</b>	6,5	4,3	4,1	6,3	6,3	6,7	6,4	6,4	6,4
	<b>Criminaliteit</b>	7,0	6,3	6,7	8,3	8,2	8,4	7,9	7,9	7,9
	<b>Veiligheid overdag</b>	8,3	8,2	8,4	7,1	6,8	7,4	7,9	7,9	7,9
	<b>Veiligheid avond</b>	7,1	6,8	7,4	6,6	6,6	6,6	6,6	6,6	6,6
	<b>Totaaloordeel</b>	6,0	5,0	5,7	7,9	7,1	7,7	6,0	5,0	5,7

▲	Significante vooruitgang t.o.v. vorige meting	7,5	Positieve afwijking t.o.v. gemiddelde Tilburg
▼	Significante achteruitgang t.o.v. vorige meting	7,5	Negatieve afwijking t.o.v. gemiddelde Tilburg
-	Geen vergelijking mogelijk met vorige meting	7,5	Niet representatief door lage respons

### **Fysieke woonomgeving**

De fysieke woonomgeving wordt in buurt 181 ruim voldoende tot goed beoordeeld, boven het gemeentelijk gemiddelde. De buurten 182 en 183 scoren vergelijkbaar met het gemiddelde van Tilburg, enkele lagere beoordelingen op gebied van de woonomgeving en groenvoorzieningen daargelaten.

### **Sociale woonomgeving**

Ook de sociale woonomgeving wordt als voldoende beoordeeld in de buurten van Rooi Harten, net als gemiddeld in Tilburg het geval is. Wel scoort buurt 183 iets minder goed waar het de contacten in de buurt betreft.

### **Ongenoegens**

In wijk 182 en 183 zijn er meer ongenoegens over de verkeersoverlast en het parkeergedrag; de scores zijn daar onvoldoende. Voor de overige aspecten onder dit thema scoort Rooi Harten voldoende tot ruim voldoende.

### **Veiligheid**

Men is in Rooi Harten goed te spreken over het gevoel van veiligheid. Vooral de buurten 181 en 183 springen er hier in positieve zin uit.

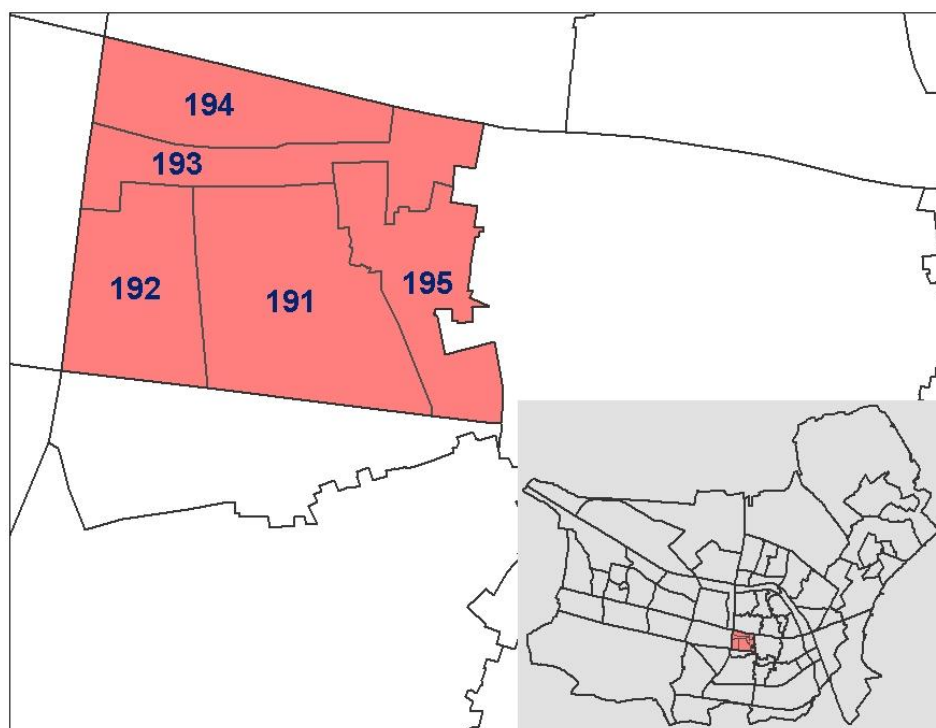
### **Totaaloordeel**

Het totaaloordeel over de buurten 181 en 183 is bovengemiddeld en daarmee ruim voldoende tot goed. Buurt 182 is voldoende en op het niveau van het Tilburgs gemiddelde.

### **Ontwikkelingen ten opzichte van voorgaande metingen**

Vooraf het gevoel van veiligheid laat een positieve ontwikkeling zien, zo blijkt uit de metingen. Vooral ten opzichte van 2004 en 2007 zijn die verschillen goed waarneembaar. Ook zijn er bij de fysieke en sociale leefomgeving positievere waarderingen ten opzichte van het verleden.

#### 4.12 Wijk 19 – Hagelkruis



De spoorlijn met haar rangeerterrein, Ringbaan West, de Bredaseweg en de Noordhoekring vormen de grenzen van Hagelkruis. De wijk bestaat uit vijf buurten waarvan er vier zijn meegenomen in het onderzoek. Buurten 192 en 193 zijn grotendeels na 1975 gebouwd. Buurt 193 bestaat vooral uit sociale huurwoningen. De buurten 191, 192 en 195 bestaan voornamelijk uit koopwoningen.

		FYSIEKE WOONOMGEVING			SOCIALE WOONOMGEVING		
		t.o.v. 2004	t.o.v. 2007	t.o.v. 2010	t.o.v. 2004	t.o.v. 2007	t.o.v. 2010
<b>Buurt</b>							
191	Kwaliteit woning	7,4	-	7,0	Contacten buurt	6,3	6,5
192	Uitstraling woningen buurt	8,2	▼	7,3	Omgang bewoners	7,5	6,9
193	Woonomgeving	7,5	-	7,0	Algemene voorzieningen	7,2	7,4
195	Verlichting	7,4	-	7,3	Groenvoorzieningen	6,6	6,7
Tilburg	Totaal	7,5		7,1	Veiligheidsvoorzieningen	6,7	6,3
					Speelvoorzieningen	6,7	6,2
					Veiligheid avond	7,3	7,2
					Veiligheid overdag	6,8	7,3
					Criminaliteit	6,8	6,5
					Parkeergedrag	7,5	6,9
					Verkeersoverlast	6,9	7,4
					Vervuiling	6,7	6,9
					Overlast van anderen	6,8	6,4
					Betrokkenheid bewoners	6,6	6,0
					Omgang etnische afkomst	6,8	6,5
					Contacten belangrijk/prettig	6,8	7,2
					Ontwikkeling buurt	5,6	5,5
					Totaaloordeel	7,8	7,2

		ONGENOEGENS			VEILIGHEID			TOTAAL		
		t.o.v. 2004	t.o.v. 2007	t.o.v. 2010	t.o.v. 2004	t.o.v. 2007	t.o.v. 2010	t.o.v. 2004	t.o.v. 2007	t.o.v. 2010
<b>Buurt</b>										
191	Overlast van activiteiten	7,1	-	6,1	Veiligheid avond	7,3	7,3	5,6	5,7	5,8
192	Vervuiling	7,7	▼	6,4	Veiligheid overdag	8,2	8,3	7,5	7,4	5,8
193	Parkeergedrag	7,6	-	6,1	Criminaliteit	6,7	6,6	7,7	7,7	5,8
195	Verkeersoverlast	6,9	-	6,1	Totaaloordeel	7,8	7,4	7,7	7,7	5,8
Tilburg	Totaal	7,5		6,0	Ontwikkeling buurt	5,6	5,5	7,2	7,2	5,5
					Veiligheid overdag	8,2	8,3	7,5	7,4	5,8
					Veiligheid avond	7,3	7,3	7,5	7,4	5,8
					Veiligheid overdag	8,2	8,3	7,5	7,4	5,8
					Criminaliteit	6,7	6,6	7,7	7,7	5,8
					Parkeergedrag	4,5	3,9	5,6	5,7	5,8
					Verkeersoverlast	5,5	4,8	5,9	5,8	5,8
					Vervuiling	6,1	6,1	6,1	6,1	6,1
					Overlast van activiteiten	7,1	6,1	7,1	7,1	7,1
					Veiligheid overdag	8,2	8,3	8,2	8,3	8,3
					Veiligheid avond	7,3	7,3	7,3	7,3	7,3
					Criminaliteit	6,7	6,6	6,7	6,6	6,7
					Parkeergedrag	4,5	3,9	4,5	3,9	4,5
					Verkeersoverlast	5,5	4,8	5,5	4,8	5,5
					Vervuiling	6,1	6,1	6,1	6,1	6,1
					Overlast van activiteiten	7,1	6,1	7,1	6,1	7,1
					Veiligheid overdag	8,2	8,3	8,2	8,3	8,3
					Veiligheid avond	7,3	7,3	7,3	7,3	7,3
					Criminaliteit	6,7	6,6	6,7	6,6	6,7
					Parkeergedrag	4,5	3,9	4,5	3,9	4,5
					Verkeersoverlast	5,5	4,8	5,5	4,8	5,5
					Vervuiling	6,1	6,1	6,1	6,1	6,1
					Overlast van activiteiten	7,1	6,1	7,1	6,1	7,1
					Veiligheid overdag	8,2	8,3	8,2	8,3	8,3
					Veiligheid avond	7,3	7,3	7,3	7,3	7,3
					Criminaliteit	6,7	6,6	6,7	6,6	6,7
					Parkeergedrag	4,5	3,9	4,5	3,9	4,5
					Verkeersoverlast	5,5	4,8	5,5	4,8	5,5
					Vervuiling	6,1	6,1	6,1	6,1	6,1
					Overlast van activiteiten	7,1	6,1	7,1	6,1	7,1
					Veiligheid overdag	8,2	8,3	8,2	8,3	8,3
					Veiligheid avond	7,3	7,3	7,3	7,3	7,3
					Criminaliteit	6,7	6,6	6,7	6,6	6,7
					Parkeergedrag	4,5	3,9	4,5	3,9	4,5
					Verkeersoverlast	5,5	4,8	5,5	4,8	5,5
					Vervuiling	6,1	6,1	6,1	6,1	6,1
					Overlast van activiteiten	7,1	6,1	7,1	6,1	7,1
					Veiligheid overdag	8,2	8,3	8,2	8,3	8,3
					Veiligheid avond	7,3	7,3	7,3	7,3	7,3
					Criminaliteit	6,7	6,6	6,7	6,6	6,7
					Parkeergedrag	4,5	3,9	4,5	3,9	4,5
					Verkeersoverlast	5,5	4,8	5,5	4,8	5,5
					Vervuiling	6,1	6,1	6,1	6,1	6,1
					Overlast van activiteiten	7,1	6,1	7,1	6,1	7,1
					Veiligheid overdag	8,2	8,3	8,2	8,3	8,3
					Veiligheid avond	7,3	7,3	7,3	7,3	7,3
					Criminaliteit	6,7	6,6	6,7	6,6	6,7
					Parkeergedrag	4,5	3,9	4,5	3,9	4,5
					Verkeersoverlast	5,5	4,8	5,5	4,8	5,5
					Vervuiling	6,1	6,1	6,1	6,1	6,1
					Overlast van activiteiten	7,1	6,1	7,1	6,1	7,1

▲	Significante vooruitgang t.o.v. vorige meting	7,5	Positieve afwijking t.o.v. gemiddelde Tilburg
▼	Significante achteruitgang t.o.v. vorige meting	7,5	Negatieve afwijking t.o.v. gemiddelde Tilburg
-	Geen vergelijking mogelijk met vorige meting	7,5	Niet representatief door lage respons

### **Fysieke woonomgeving**

De fysieke woonomgeving wordt als voldoende tot goed ervaren in de wijk Hagelkruis. Op een aantal aspecten ligt de beoordeling zelfs boven het gemeentelijk gemiddelde. Alleen in buurt 193 wordt het aanbod van speelvoorzieningen als onvoldoende beoordeeld.

### **Sociale woonomgeving**

Over de sociale woonomgeving zijn de beoordelingen voldoende tot ruim voldoende. Op een aantal punten ligt het daarmee boven het gemiddelde van Tilburg, met name als het gaat om de omgang tussen de bewoners, de omgang tussen bewoners met verschillende etnische achtergronden en de betrokkenheid van de bewoners.

### **Ongenoegens**

Net zoals in veel andere wijken het geval is, heeft men ongenoegens over het verkeer en over het parkeergedrag. Vooral in de buurten 191, 192 en 193 is dit het geval. Daarentegen heeft men minder ongenoegens over vervuiling dan in Tilburg door de bank genomen het geval is.

### **Veiligheid**

De veiligheid wordt goed gewaardeerd in Hagelkruis. Het veiligheidsgevoel is sterker dan gemiddeld en vooral de veiligheid in de avonden wordt beter beoordeeld dan gemiddeld in de gemeente.

### **Totaaloordeel**

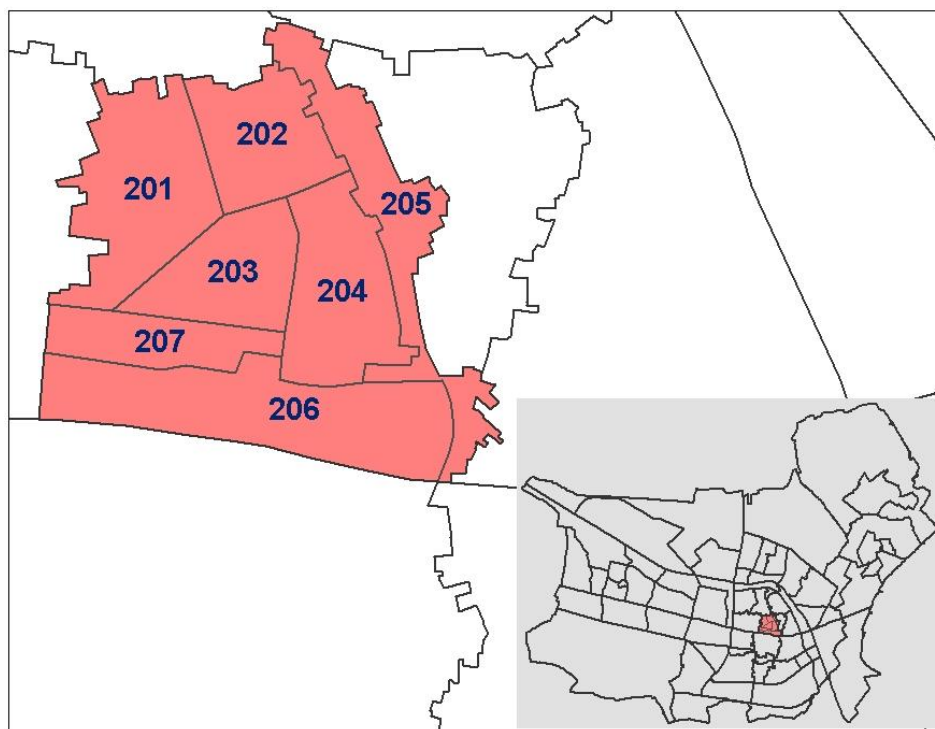
De buurten 191 en 195 scoren beter dan het gemiddelde van Tilburg, en de buurten 192 en 193 scoren vergelijkbaar. Alle buurten scoren daarmee ruim voldoende tot goed.

### **Ontwikkelingen ten opzichte van voorgaande metingen**

De buurten 191 en 195 laten enkele positieve ontwikkelingen zien wat betreft de beoordeling van de fysieke woonomgeving. Buurt 192 is iets lager gaan scoren ten opzichte van 2004. Voor alle overige aspecten is het beeld over Hagelkruis nagenoeg ongewijzigd gebleven.



#### 4.13 Wijk 20 – Besterd



Besterd ligt aan de noordkant van het Centraal Station. De wijk bestaat uit zeven buurten. De Veldhovenring, die overgaat in de Besterdring, begrenst de wijk aan de noordkant. De buurten 201 en 204 kenmerken zich door een groot aandeel koopwoningen, gebouwd voor de oorlog. In buurten 202 en 203 vinden we overwegend sociale huurwoningen en woningen die gebouwd zijn na 1975. Buurt 206 is niet opgenomen in het onderzoek, dit terrein wordt voornamelijk in beslag genomen door de werkplaats van NS.

Buurt	FYSIEKE WOONOMGEVING				SOCIALE WOONOMGEVING								
	Kwaliteit woning	Uitstraling woningen buurt	Woonomgeving	Verlichting	Groenvoorzieningen	Speelvoorzieningen	Algemene voorzieningen	Omgang bewoners	Contacten buurt	Contacten belangrijk/prettig	Omgang etnische afkomst	Betrokkenheid bewoners	Overlast van anderen
201	7,7	7,6	7,2	6,9	6,7	7,5	7,7	7,7	7,3	7,8	7,2	6,9	6,3
202	7,9	7,1	6,7	7,4	6,7	6,4	7,8	7,0	6,3	7,3	6,5	6,4	6,2
203	8,0	7,4	7,2	7,7	7,0	7,7	8,2	7,0	6,3	7,4	6,6	6,2	7,3
204	7,3	6,7	6,3	6,8	6,2	6,3	8,0	6,9	5,8	6,9	6,0	5,6	5,6
205	7,6	6,7	6,4	7,3	6,1	5,1	7,9	6,8	6,0	6,6	6,1	6,0	5,5
207	6,4	5,3	4,6	5,2	3,2	6,0	7,4	5,2	5,3	7,3	6,3	3,8	3,6
<b>Tilburg</b>	<b>7,5</b>	<b>6,9</b>	<b>6,6</b>	<b>7,1</b>	<b>6,7</b>	<b>6,3</b>	<b>7,4</b>	<b>6,9</b>	<b>6,5</b>	<b>7,2</b>	<b>6,5</b>	<b>6,0</b>	<b>6,2</b>

Buurt	ONGENOEGENS			VEILIGHEID			TOTAAL		
	Overlast van activiteiten	Verkeersoverlast	Parkeergedrag	Criminaliteit	Veiligheid overdag	Veiligheid avond	Totaaloordeel	Ontwikkeling buurt	
201	7,1	5,8	6,3	6,6	8,2	7,2	8,1	5,9	t.o.v. 2004
202	7,4	6,2	5,5	6,9	8,1	7,1	7,4	5,6	t.o.v. 2007
203	8,2	6,9	6,4	7,2	8,2	6,8	7,5	6,2	t.o.v. 2010
204	5,9	5,4	3,9	6,0	7,4	6,0	7,2	5,2	t.o.v. 2004
205	6,2	4,4	5,2	5,9	7,5	5,9	7,0	5,6	t.o.v. 2007
207	4,1	3,8	3,8	5,3	7,0	5,7	5,8	3,5	t.o.v. 2010
<b>Tilburg</b>	<b>7,5</b>	<b>6,1</b>	<b>6,0</b>	<b>6,4</b>	<b>7,9</b>	<b>6,6</b>	<b>7,2</b>	<b>5,5</b>	

▲	Significante vooruitgang t.o.v. vorige meting	7,5	Positieve afwijking t.o.v. gemiddelde Tilburg
▼	Significante achteruitgang t.o.v. vorige meting	7,5	Negatieve afwijking t.o.v. gemiddelde Tilburg
-	Geen vergelijking mogelijk met vorige meting	7,5	Niet representatief door lage respons

### **Fysieke woonomgeving**

De fysieke woonomgeving wordt in de Wijk Besterd voldoende tot goed beoordeeld, met name de algemene voorzieningen scoren bovengemiddeld. Alleen de beoordeling van de groenvoorzieningen liggen in de buurten 204 en 205 onder het gemiddelde van Tilburg. Het aanbod van speelvoorzieningen wordt in buurt 205 zelfs met een onvoldoende beoordeeld.

Voor buurt 207 was de respons op de enquête te laag om daar betrouwbare uitspraken over te kunnen doen.

### **Sociale woonomgeving**

De sociale woonomgeving wordt in buurt 201 bovengemiddeld beoordeeld. De buurten 204 en 205 springen er op enkele aspecten ten negatieve uit. De buurten 202 en 203 hebben scores gekregen die vergelijkbaar zijn met de gemeente Tilburg als geheel.

### **Ongenoegens**

Ongenoegens heeft men vooral in de buurten 204 en 205. Dit manifesteert zich in negatieve beoordelingen op het gebied van overlast van activiteiten, verkeersoverlast en parkeergedrag.

### **Veiligheid**

De veiligheid wordt eveneens in de buurten 204 en 205 minder goed beoordeeld dan gemiddeld in Tilburg. Toch is het gevoel van veiligheid voldoende tot ruim voldoende in deze buurten. In de overige buurten wordt de veiligheid goed beoordeeld.

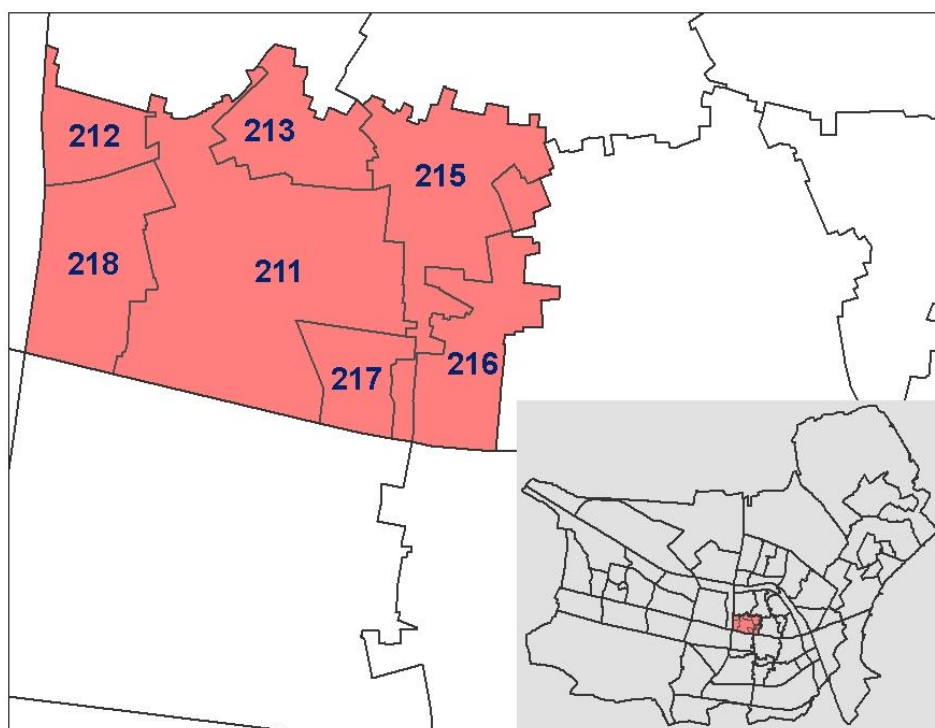
### **Totaaloordeel**

Het totaaloordeel is voor alle buurten vergelijkbaar met het algemene beeld van Tilburg. Buurt 201, waar het totaaloordeel uitkomt op 8,1, springt er wel boven uit.

### **Ontwikkelingen ten opzichte van voorgaande metingen**

De buurten 201 en 202 laten een positieve ontwikkeling zien op enkele aspecten van de fysieke en de sociale woonomgeving. Voor de rest is het beeld in de wijk Besterd ongewijzigd gebleven.

#### 4.14 Wijk 21 – Gasthuisstraat



Het spoor, Ringbaan West, de Kwaadeindstraat, het Wilhelminapark en de Stedekestraat vormen de grenzen van de wijk Gasthuisstraat. De wijk bestaat uit acht buurten, waarvan alleen buurt 217 niet in het onderzoek is meegenomen. Dit betreft een buurt met vooral kleine bedrijvigheid en een grote supermarkt. De wijk bestaat voor het grootste gedeelte uit koopwoningen. De sociale huurwoningen liggen voornamelijk in de buurten 218 en 213. Ongeveer de helft van de woningen in de wijk is vooroorlogs.

Buurt	FYSIEKE WOONOMGEVING				SOCIALE WOONOMGEVING								
	Kwaliteit woning	Uitstraling woningen buurt	Woonomgeving	Verlichting	Groenvoorzieningen	Speelvoorzieningen	Algemene voorzieningen	Omgang bewoners	Contacten buurt	Contacten belangrijk/prettig	Omgang etnische afkomst	Betrokkenheid bewoners	Overlast van anderen
211	7,1	6,6	6,7	7,0	6,3	6,6	7,3	6,8	6,4	7,1	6,6	6,1	6,4
212	8,8	7,5	6,9	7,5	6,6	6,5	7,8	7,4	6,5	7,2	6,6	6,4	6,2
213	7,9	7,4	7,0	7,2	7,1	7,1	7,3	7,2	6,8	7,2	6,5	6,5	6,0
215	7,3	6,7	6,3	7,5	7,5	6,6	7,6	6,4	5,7	6,4	5,9	5,7	4,9
216	7,1	6,9	6,3	6,4	6,3	6,5	7,2	7,1	6,5	7,4	6,5	6,4	6,1
218	7,8	7,4	6,8	7,4	6,7	5,9	7,3	6,7	6,3	7,1	6,7	6,1	6,3
Tilburg	7,5	6,9	6,6	7,1	6,7	6,3	7,4	6,9	6,5	7,2	6,5	6,0	6,2

Buurt	ONGENOEGENS			VEILIGHEID			TOTAAL		
	Overlast van activiteiten	Vervuiling	Verkeersoverlast	Parkeergedrag	Criminaliteit	Veiligheid overdag	Veiligheid avond	Totaaloordeel	Ontwikkeling buurt
211	7,2	5,9	6,2	5,2	6,4	8,0	6,5	7,2	5,7
212	7,3	6,8	5,7	6,8	7,1	8,2	6,9	7,5	5,6
213	7,6	6,2	6,9	6,4	6,8	7,8	6,4	7,5	6,1
215	5,6	5,8	4,2	5,2	6,0	7,7	5,8	6,8	4,9
216	6,1	6,2	5,6	5,8	6,4	7,8	6,1	7,1	5,4
218	8,3	5,5	6,3	6,1	6,8	8,1	6,9	7,4	6,7
Tilburg	7,5	5,8	6,1	6,0	6,4	7,9	6,6	7,2	5,5

▲	Significante vooruitgang t.o.v. vorige meting	7,5	Positieve afwijking t.o.v. gemiddelde Tilburg
▼	Significante achteruitgang t.o.v. vorige meting	7,5	Negatieve afwijking t.o.v. gemiddelde Tilburg
-	Geen vergelijking mogelijk met vorige meting	7,5	Niet representatief door lage respons

### **Fysieke woonomgeving**

De wijk Gasthuisthuisstraat springt er op verschillende punten positief uit wat betreft de beoordeling van de fysieke woonomgeving. De kwaliteit van de woningen en de groenvoorzieningen worden ruim voldoende tot goed beoordeeld, en scoren daarmee bovengemiddeld. De buurten 213, 215 en 218 onderscheiden zich in positieve zin van de andere buurten.

### **Sociale woonomgeving**

De beoordeling van de sociale woonomgeving ligt op een vergelijkbaar niveau als dat van heel de gemeente Tilburg. Alleen het cijfer voor buurt 215 is iets onder maat. Hier heeft men vooral overlast van andere personen.

### **Ongenoegens**

In buurt 215 zijn meer ongenoegens over allerlei zaken dan in de andere buurten van Gasthuisstraat. De beoordeling over de verkeersoverlast en het parkeergedrag zijn hierbij opvallend. Voor de rest van de buurten ligt het niveau ongeveer op het gemeentelijk gemiddelde.

### **Veiligheid**

Het gevoel van veiligheid overdag wordt goed beoordeeld en ligt daarmee op het gemiddelde niveau van Tilburg. Alleen de veiligheid 's avonds wordt in buurt 215 beneden gemiddeld beoordeeld.

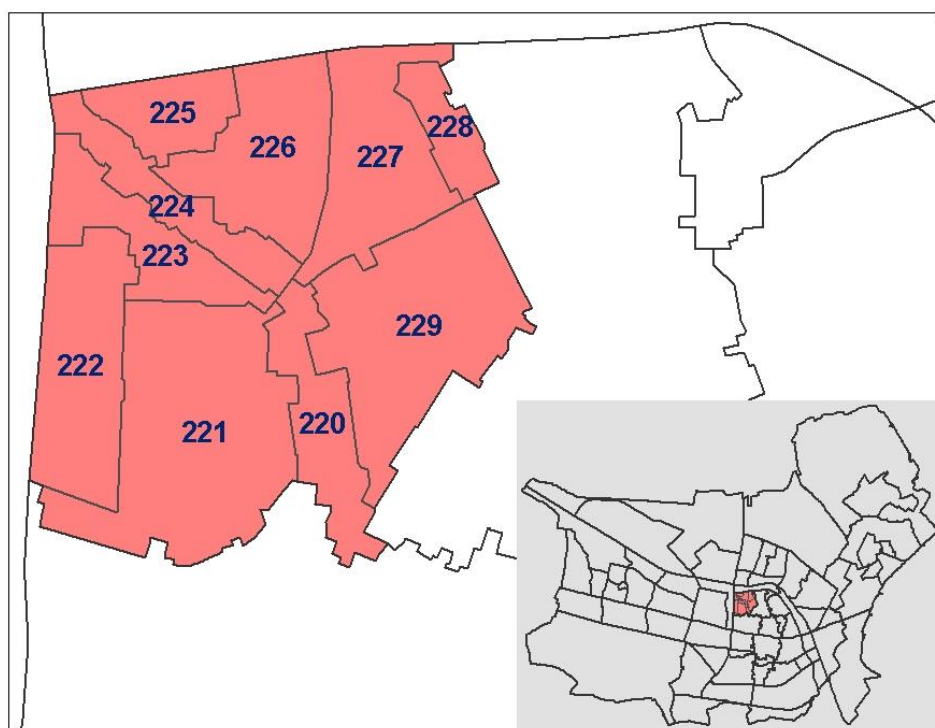
### **Totaaloordeel**

Het totaaloordeel over de buurten ligt ongeveer op het niveau van de gemeente Tilburg als geheel. Alleen het niveau in buurt 215 ligt iets lager, wat te verklaren is door de negatievere beoordeling op allerlei deelaspecten.

### **Ontwikkelingen ten opzichte van voorgaande metingen**

Buurt 218 maakt een positieve ontwikkeling door, de beoordeling van de fysieke woonomgeving springt er echt uit. Dat is ook het geval in buurt 211, maar dan op het gebied van speelvoorzieningen en algemene voorzieningen. De veiligheid in de buurten 211, 216 en 218 wordt beter beoordeeld ten opzichte van eerdere metingen. Tenslotte is het totaaloordeel over buurt 215 negatiever dan in 2007 het geval was.

#### 4.15 Wijk 22 – De Hasselt



De wijk Hasselt ligt in de oksel van de Ringbaan West en Ringbaan Noord. In het zuiden wordt het gebied begrensd door de Tongerlose Hoefstraat en in het westen door het Kasteelpad. Ongeveer de helft van de woningen in de wijk bestaat uit sociale huurwoningen. De wijk wordt gedomineerd door eengezinswoningen. De wijk bestaat uit tien buurten.

Buurt	FYSIEKE WOONOMGEVING						SOCIALE WOONOMGEVING						
	Kwaliteit woning	Uitstraling woningen buurt	Woonomgeving	Verlichting	Groenvoorzieningen	Speelvoorzieningen	Algemene voorzieningen	Omgang bewoners	Contacten buurt	Contacten belangrijk/prettig	Omgang etnische afkomst	Betrokkenheid bewoners	Overlast van anderen
220	8,1	6,5	5,7	6,3	5,2	5,2	6,8	6,6	6,2	7,3	6,0	5,4	6,0
221	7,2	6,3	6,4	6,6	6,6	6,2	6,8	6,2	5,7	7,2	6,3	5,3	5,1
222	6,4	6,1	6,8	7,1	6,7	6,7	6,7	5,9	6,0	6,0	5,7	5,4	5,7
223	7,0	6,4	5,8	6,7	6,3	6,6	6,4	6,1	5,2	6,7	5,5	4,8	4,9
224	7,9	6,5	5,6	6,6	5,3	6,0	6,4	7,0	6,5	7,2	6,6	5,6	6,1
225	7,2	6,4	5,5	6,4	5,4	6,4	6,2	6,0	6,0	7,1	5,8	6,0	4,4
226	6,8	6,3	5,4	5,2	5,7	4,5	5,7	5,6	5,9	6,9	5,5	4,8	5,6
227	7,3	6,2	5,4	6,4	6,3	5,5	6,5	6,0	6,7	6,7	5,7	5,3	5,5
228	7,9	6,5	5,9	7,3	5,8	6,0	6,7	7,3	7,2	7,7	6,8	5,9	6,7
229	7,4	7,0	6,7	6,8	6,5	6,6	7,2	7,0	6,4	7,3	6,8	6,5	5,9
Tilburg	7,5	6,9	6,6	7,1	6,7	6,3	7,4	6,9	6,5	7,2	6,5	6,0	6,2

Buurt	ONGENOEGENS			VEILIGHEID			TOTAAL		
	Overlast van activiteiten	Vervuiling	Verkeersoverlast	Parkeergedrag	Criminaliteit	Veiligheid overdag	Veiligheid avond	Totaaloordeel	Ontwikkeling buurt
220	7,8	5,6	4,2	5,0	5,7	7,1	5,8	6,8	5,2
221	6,9	4,9	6,6	6,2	6,2	7,5	6,1	6,6	5,4
222	7,6	5,3	6,0	6,2	6,2	7,3	5,7	6,5	5,8
223	7,0	5,5	5,7	5,3	6,2	7,5	6,0	6,6	4,8
224	7,0	5,6	4,7	4,6	6,2	7,6	6,4	6,8	5,2
225	6,7	4,5	4,5	4,5	5,1	7,5	5,2	6,2	4,1
226	6,8	4,7	4,9	5,0	5,2	6,5	4,9	5,7	4,2
227	6,6	4,0	5,5	4,7	5,8	7,1	5,6	6,1	4,3
228	7,1	5,0	6,5	5,0	6,6	7,7	6,4	7,2	4,7
229	7,3	5,5	6,8	5,8	6,4	7,8	6,7	7,2	5,4
Tilburg	7,5	5,8	6,1	6,0	6,4	7,9	6,6	7,2	5,5

▲	Significante vooruitgang t.o.v. vorige meting	7,5	Positieve afwijking t.o.v. gemiddelde Tilburg
▼	Significante achteruitgang t.o.v. vorige meting	7,5	Negatieve afwijking t.o.v. gemiddelde Tilburg
-	Geen vergelijking mogelijk met vorige meting	7,5	Niet representatief door lage respons



### **Fysieke woonomgeving**

De kwaliteit van de woningen wordt in de wijk De Hasselt ruim voldoende tot goed beoordeeld, maar de cijfers liggen vaak wel onder het niveau dat in Tilburg gangbaar is. Vooral in de buurten 220 en 227 worden veel aspecten negatiever beoordeeld dan gemiddeld. De woonomgeving en het aanbod van algemene voorzieningen krijgen vaak beneden gemiddelde cijfers.

De respons op de enquête was voor de buurten 222, 225 en 226 te laag om daar betrouwbare uitspraken over te kunnen doen.

### **Sociale woonomgeving**

Hoewel men in buurt 220 minder te spreken was over de fysieke woonomgeving, liggen de scores voor de sociale woonomgeving in deze buurt op een gemiddeld niveau. Wat betreft de beoordeling van de sociale woonomgeving scoren de buurten 221, 223 en 227 lager dan het Tilburgs gemiddelde. In buurt 223 is de beoordeling zelfs onvoldoende met betrekking tot de betrokkenheid en de overlast van anderen.

### **Ongenoegens**

Naast de fysieke en sociale woonomgeving, scoort met name buurt 227 ook op de ongenoegens in de buurt lager dan het gemeentelijk gemiddelde. De vervuiling is hier een aandachtspunt met een score van 4,0.

### **Veiligheid**

De veiligheid in de avond blijft in buurt 221 en 227 achter ten opzichte van andere buurten in De Hasselt, en daarmee ten opzichte van het gemeentelijk gemiddelde. Voor de rest is het beeld vergelijkbaar met dat van de gehele gemeente, de scores zijn voldoende tot ruim voldoende.

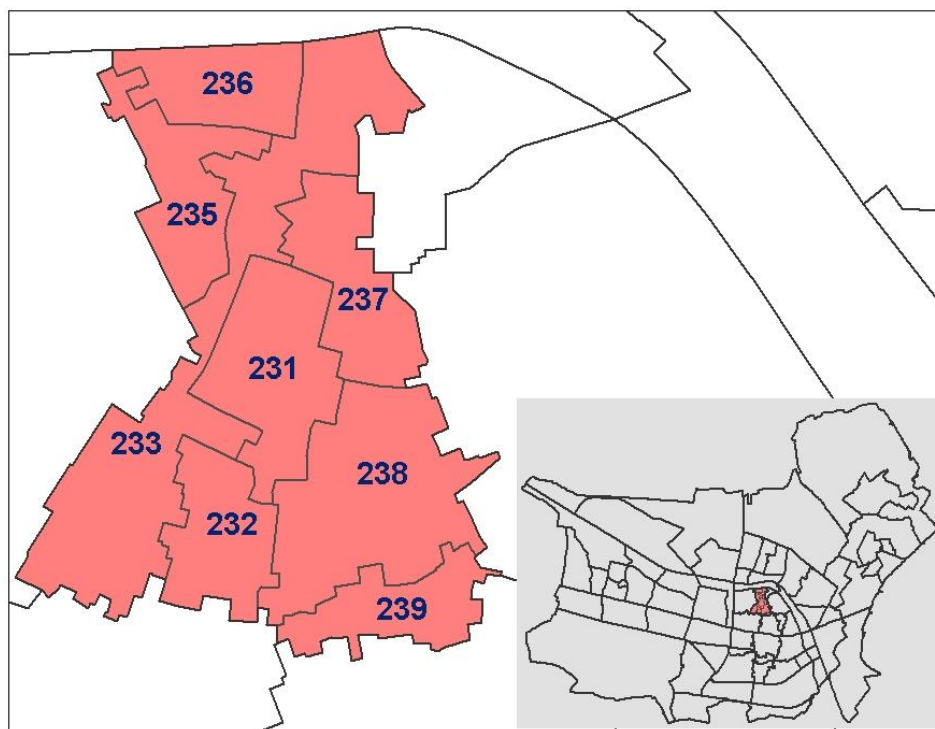
### **Totaaloordeel**

De buurten 221, 223 en 227 worden lager beoordeeld dan gemiddeld in Tilburg het geval is, maar krijgen nog steeds voldoende. De overige buurten zijn vergelijkbaar met het gemiddelde van de gemeente Tilburg.

### **Ontwikkelingen ten opzichte van voorgaande metingen**

Op het gebied van de fysieke omgeving en ongenoegens over de buurt is voor verschillende buurten op verschillende aspecten een negatieve trend waar te nemen. Op het gebied van de sociale woonomgeving is die trend positief op enkele deelaspecten.

#### 4.16 Wijk 23 – Het Goirke



De wijk Het Goirke bestaat uit acht buurten. De grenzen van de wijk worden grofweg gevormd door Ringbaan Noord, Goirkestraat/kasteelpad, Wilhelminapark/Veldhovenring en de Houtstraat. De buurt heeft een mix van koopwoningen en sociale huurwoningen. De wijk bestaat voornamelijk uit eengezinswoningen.

Buurt	FYSIEKE WOONOMGEVING			SOCIALE WOONOMGEVING		
	t.o.v. 2004	t.o.v. 2007	t.o.v. 2010	t.o.v. 2004	t.o.v. 2007	t.o.v. 2010
231	7,6	7,0	6,7	7,2	7,1	6,8
232	7,1	6,5	6,1	6,8	6,9	6,7
233	8,1	7,0	6,8	6,8	7,2	6,0
235	7,6	6,3	5,7	6,4	6,7	6,0
236	7,2	6,7	5,6	5,9	6,3	6,2
237	7,3	6,7	6,0	7,0	6,9	5,8
238	7,5	6,5	5,6	6,8	7,0	7,0
239	8,4	7,3	6,3	7,1	7,3	7,3
Tilburg	7,5	6,9	6,6	7,1	7,4	6,9

Buurt	FYSIEKE WOONOMGEVING			SOCIALE WOONOMGEVING		
	t.o.v. 2004	t.o.v. 2007	t.o.v. 2010	t.o.v. 2004	t.o.v. 2007	t.o.v. 2010
231	7,6	7,0	6,7	7,2	7,1	6,8
232	7,1	6,5	6,1	6,8	6,9	6,7
233	8,1	7,0	6,8	6,8	7,2	6,0
235	7,6	6,3	5,7	6,4	6,7	6,0
236	7,2	6,7	5,6	5,9	6,3	6,2
237	7,3	6,7	6,0	7,0	6,9	5,8
238	7,5	6,5	5,6	6,8	7,0	7,0
239	8,4	7,3	6,3	7,1	7,3	7,3
Tilburg	7,5	6,9	6,6	7,1	7,4	6,9

Buurt	ONGENOEGENS			VEILIGHEID			TOTAAL		
	t.o.v. 2004	t.o.v. 2007	t.o.v. 2010	t.o.v. 2004	t.o.v. 2007	t.o.v. 2010	t.o.v. 2004	t.o.v. 2007	t.o.v. 2010
231	7,6	5,5	6,0	7,2	6,3	8,1	7,5	5,4	6,7
232	7,4	5,5	6,3	5,1	6,9	7,9	6,8	5,5	6,8
233	7,2	5,5	4,9	5,3	6,6	8,2	7,5	5,7	7,0
235	6,1	4,8	5,2	5,0	5,5	7,1	6,3	5,0	5,7
236	7,5	5,2	5,7	6,1	6,8	7,3	6,3	5,7	6,3
237	7,3	4,6	5,7	5,7	6,4	7,5	6,6	5,5	6,2
238	7,2	4,7	5,2	5,3	5,9	7,7	7,1	5,0	6,6
239	7,0	5,2	4,2	5,4	6,0	8,1	6,9	5,3	6,1
Tilburg	7,5	5,8	6,1	6,0	6,4	7,9	7,2	5,5	6,6

Buurt	ONGENOEGENS			VEILIGHEID			TOTAAL		
	t.o.v. 2004	t.o.v. 2007	t.o.v. 2010	t.o.v. 2004	t.o.v. 2007	t.o.v. 2010	t.o.v. 2004	t.o.v. 2007	t.o.v. 2010
231	7,6	5,5	6,0	7,2	6,3	8,1	7,5	5,4	6,7
232	7,4	5,5	6,3	5,1	6,9	7,9	6,8	5,5	6,8
233	7,2	5,5	4,9	5,3	6,6	8,2	7,5	5,7	7,0
235	6,1	4,8	5,2	5,0	5,5	7,1	6,3	5,0	5,7
236	7,5	5,2	5,7	6,1	6,8	7,3	6,3	5,7	6,3
237	7,3	4,6	5,7	5,7	6,4	7,5	6,6	5,5	6,2
238	7,2	4,7	5,2	5,3	5,9	7,7	7,1	5,0	6,6
239	7,0	5,2	4,2	5,4	6,0	8,1	6,9	5,3	6,1
Tilburg	7,5	5,8	6,1	6,0	6,4	7,9	7,2	5,5	6,6

▲ Significante vooruitgang t.o.v. vorige meting  
▼ Significante achteruitgang t.o.v. vorige meting  
- Geen vergelijkbaar met vorige meting

7,5 Positieve afwijking t.o.v. gemiddelde Tilburg  
7,5 Negatieve afwijking t.o.v. gemiddelde Tilburg  
7,5 Niet representatief door lage respons

### **Fysieke woonomgeving**

De beoordeling van de fysieke woonomgeving in de wijk het Goirke laat over alle buurten een gevarieerd beeld zien. Daar waar de buurten 231, 232, 233 en 239 scores hebben die vergelijkbaar zijn met gemeentelijk gemiddelde, zijn de scores voor de buurten 235, 236, 237 en 238 negatiever. Alleen de kwaliteit van de woningen zelf wordt in alle buurten ruim voldoende tot goed beoordeeld. Voor alle overige aspecten zijn er negatievere beoordelingen. De kwaliteit van de woonomgeving, het aanbod van groenvoorzieningen en speelvoorzieningen zijn hierin aandachtspunten, omdat deze cijfers soms onvoldoende zijn. Het aanbod van speelvoorzieningen heeft in buurt 236 met een 4,8 het laagste cijfer gekregen.

### **Sociale woonomgeving**

Buurt 235 heeft op alle aspecten van de sociale woonomgeving negatievere scores dan elders in de wijk of gemiddeld in Tilburg het geval is. Ook buurt 237 heeft enkele negatievere scores. Voor de rest is het beeld vergelijkbaar met dat van de hele gemeente. De scores variëren van voldoende tot ruim voldoende.

### **Ongenoegens**

Ook wat betreft de ongenoegens, schiet buurt 235 er in negatieve zin uit. Vervuiling, verkeersoverlast en verkeersgedrag vormen door lage scores de aandachtspunten voor deze buurt. Dat geldt ook voor buurt 233 op het gebied van verkeersoverlast en parkeergedrag en voor buurt 237 op het gebied van vervuiling. In buurt 238 zijn vervuiling en verkeersoverlast aandachtspunten.

### **Veiligheid**

Naast alle andere thema's wordt wederom in wijk 235 de veiligheid negatief beoordeeld. Maar alle overige buurten in Het Goirke scoren vergelijkbaar met dat van de gemeente Tilburg als geheel.

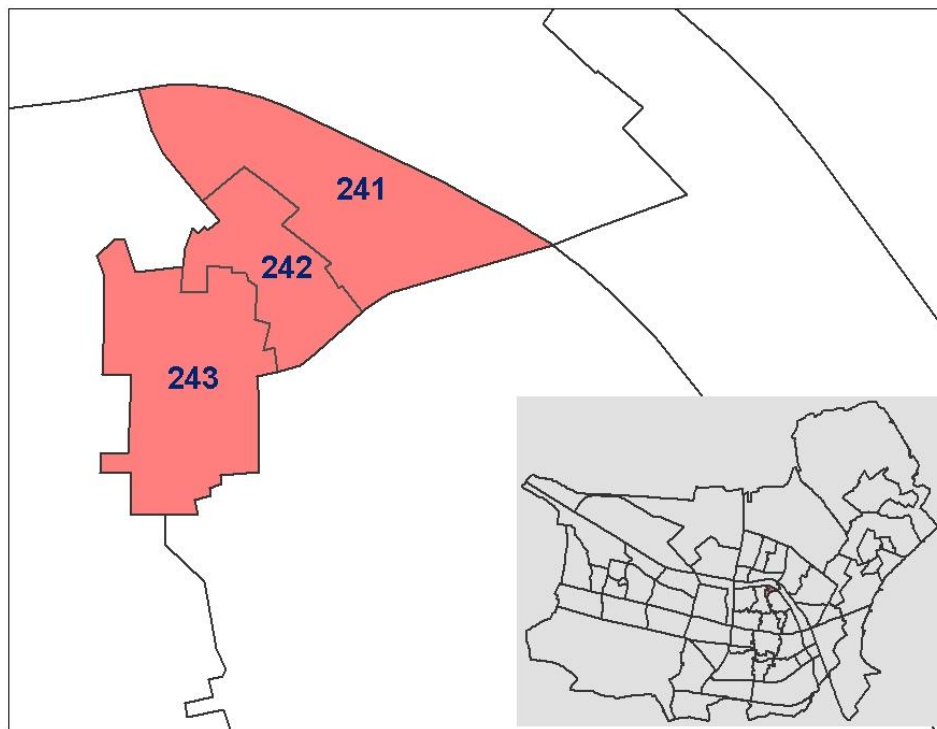
### **Totaaloordeel**

De buurten 235, 236 en 237 hebben lagere scores dan het Tilburgs gemiddelde en de overige buurten hebben vergelijkbare scores. Het laagste cijfer is een 6,3 voor de buurten 235 en 236. De buurten 231 en 233 hebben met een 7,5 de hoogste cijfers gekregen.

### **Ontwikkelingen ten opzichte van voorgaande metingen**

Ondanks de negatievere beoordelingen voor allerlei aspecten van de fysieke woonomgeving, zijn er wel positieve ontwikkelingen op dit vlak waar te nemen. Wat betreft de ongenoegens zijn de ontwikkelingen in buurt 235 en 238 aandachtspunten; ten opzichte van eerdere metingen is de ontwikkeling negatief. Op het gebied van veiligheid zijn er door de bank genomen enkele positieve ontwikkelingen waar te nemen.

#### 4.17 Wijk 24 – Groeseind



Groeseind bestaat uit drie kleine buurten. De wijk ligt ingeklemd tussen de wijken Het Goirke en Hoefstraat en grenst in het noorden aan Ringbaan Oost. De buurt bestaat voornamelijk uit eengezins-koopwoningen die dateren uit verschillende bouwperiodes.

		FYSIEKE WOONOMGEVING			SOCIALE WOONOMGEVING		
		Woonomgeving	Uitstraling woningen buurt	Kwaliteit woning	Totaal		
		t.o.v. 2004	t.o.v. 2004	t.o.v. 2004	t.o.v. 2004	t.o.v. 2004	t.o.v. 2004
		t.o.v. 2007	t.o.v. 2007	t.o.v. 2007	t.o.v. 2007	t.o.v. 2007	t.o.v. 2007
		t.o.v. 2010	t.o.v. 2010	t.o.v. 2010	t.o.v. 2010	t.o.v. 2010	t.o.v. 2010
		Verlichting					
		t.o.v. 2004	t.o.v. 2004	t.o.v. 2004	t.o.v. 2004	t.o.v. 2004	t.o.v. 2004
		t.o.v. 2007	t.o.v. 2007	t.o.v. 2007	t.o.v. 2007	t.o.v. 2007	t.o.v. 2007
		t.o.v. 2010	t.o.v. 2010	t.o.v. 2010	t.o.v. 2010	t.o.v. 2010	t.o.v. 2010
		Groenvoorzieningen					
		t.o.v. 2004	t.o.v. 2004	t.o.v. 2004	t.o.v. 2004	t.o.v. 2004	t.o.v. 2004
		t.o.v. 2007	t.o.v. 2007	t.o.v. 2007	t.o.v. 2007	t.o.v. 2007	t.o.v. 2007
		t.o.v. 2010	t.o.v. 2010	t.o.v. 2010	t.o.v. 2010	t.o.v. 2010	t.o.v. 2010
		Speelvoorzieningen					
		t.o.v. 2004	t.o.v. 2004	t.o.v. 2004	t.o.v. 2004	t.o.v. 2004	t.o.v. 2004
		t.o.v. 2007	t.o.v. 2007	t.o.v. 2007	t.o.v. 2007	t.o.v. 2007	t.o.v. 2007
		t.o.v. 2010	t.o.v. 2010	t.o.v. 2010	t.o.v. 2010	t.o.v. 2010	t.o.v. 2010
		Algemene voorzieningen					
		t.o.v. 2004	t.o.v. 2004	t.o.v. 2004	t.o.v. 2004	t.o.v. 2004	t.o.v. 2004
		t.o.v. 2007	t.o.v. 2007	t.o.v. 2007	t.o.v. 2007	t.o.v. 2007	t.o.v. 2007
		t.o.v. 2010	t.o.v. 2010	t.o.v. 2010	t.o.v. 2010	t.o.v. 2010	t.o.v. 2010
		Omgang bewoners					
		t.o.v. 2004	t.o.v. 2004	t.o.v. 2004	t.o.v. 2004	t.o.v. 2004	t.o.v. 2004
		t.o.v. 2007	t.o.v. 2007	t.o.v. 2007	t.o.v. 2007	t.o.v. 2007	t.o.v. 2007
		t.o.v. 2010	t.o.v. 2010	t.o.v. 2010	t.o.v. 2010	t.o.v. 2010	t.o.v. 2010
		Omgang etnische afkomst					
		t.o.v. 2004	t.o.v. 2004	t.o.v. 2004	t.o.v. 2004	t.o.v. 2004	t.o.v. 2004
		t.o.v. 2007	t.o.v. 2007	t.o.v. 2007	t.o.v. 2007	t.o.v. 2007	t.o.v. 2007
		t.o.v. 2010	t.o.v. 2010	t.o.v. 2010	t.o.v. 2010	t.o.v. 2010	t.o.v. 2010
		Contacten buurt					
		t.o.v. 2004	t.o.v. 2004	t.o.v. 2004	t.o.v. 2004	t.o.v. 2004	t.o.v. 2004
		t.o.v. 2007	t.o.v. 2007	t.o.v. 2007	t.o.v. 2007	t.o.v. 2007	t.o.v. 2007
		t.o.v. 2010	t.o.v. 2010	t.o.v. 2010	t.o.v. 2010	t.o.v. 2010	t.o.v. 2010
		Contacten belangrijk/prettig					
		t.o.v. 2004	t.o.v. 2004	t.o.v. 2004	t.o.v. 2004	t.o.v. 2004	t.o.v. 2004
		t.o.v. 2007	t.o.v. 2007	t.o.v. 2007	t.o.v. 2007	t.o.v. 2007	t.o.v. 2007
		t.o.v. 2010	t.o.v. 2010	t.o.v. 2010	t.o.v. 2010	t.o.v. 2010	t.o.v. 2010
		Betrokkenheid bewoners					
		t.o.v. 2004	t.o.v. 2004	t.o.v. 2004	t.o.v. 2004	t.o.v. 2004	t.o.v. 2004
		t.o.v. 2007	t.o.v. 2007	t.o.v. 2007	t.o.v. 2007	t.o.v. 2007	t.o.v. 2007
		t.o.v. 2010	t.o.v. 2010	t.o.v. 2010	t.o.v. 2010	t.o.v. 2010	t.o.v. 2010
		Overlast van anderen					
		t.o.v. 2004	t.o.v. 2004	t.o.v. 2004	t.o.v. 2004	t.o.v. 2004	t.o.v. 2004
		t.o.v. 2007	t.o.v. 2007	t.o.v. 2007	t.o.v. 2007	t.o.v. 2007	t.o.v. 2007
		t.o.v. 2010	t.o.v. 2010	t.o.v. 2010	t.o.v. 2010	t.o.v. 2010	t.o.v. 2010
<b>Buurt</b>							
241	8,2	7,3	7,5	7,1	7,1	7,1	6,2
242	7,1	6,7	7,5	7,1	7,1	7,1	6,0
243	8,1	7,1	6,8	7,1	7,1	7,1	6,1
<b>Tilburg</b>	7,5	6,9	6,6	6,6	6,6	6,6	6,2

		ONGENOEGENS			VEILIGHEID			TOTAAL		
		Verkeersoverlast	Parkeergedrag	Criminaliteit	Veiligheid overdag	Veiligheid avond	Totaaloordeel	Ontwikkeling buurt		
		t.o.v. 2004	t.o.v. 2004	t.o.v. 2004	t.o.v. 2004	t.o.v. 2004	t.o.v. 2004	t.o.v. 2004	t.o.v. 2004	t.o.v. 2004
		t.o.v. 2007	t.o.v. 2007	t.o.v. 2007	t.o.v. 2007	t.o.v. 2007	t.o.v. 2007	t.o.v. 2007	t.o.v. 2007	t.o.v. 2007
		t.o.v. 2010	t.o.v. 2010	t.o.v. 2010	t.o.v. 2010	t.o.v. 2010	t.o.v. 2010	t.o.v. 2010	t.o.v. 2010	t.o.v. 2010
		Vervuiling	Overlast van activiteiten							
		t.o.v. 2004	t.o.v. 2004	t.o.v. 2004	t.o.v. 2004	t.o.v. 2004	t.o.v. 2004	t.o.v. 2004	t.o.v. 2004	t.o.v. 2004
		t.o.v. 2007	t.o.v. 2007	t.o.v. 2007	t.o.v. 2007	t.o.v. 2007	t.o.v. 2007	t.o.v. 2007	t.o.v. 2007	t.o.v. 2007
		t.o.v. 2010	t.o.v. 2010	t.o.v. 2010	t.o.v. 2010	t.o.v. 2010	t.o.v. 2010	t.o.v. 2010	t.o.v. 2010	t.o.v. 2010
<b>Buurt</b>										
241	6,6	5,5	4,3	6,4	7,7	6,6	7,2	5,8		
242	7,4	5,2	4,0	6,3	8,1	6,9	7,3	5,9		
243	7,4	4,3	6,1	6,7	7,8	6,8	7,2	6,7		
<b>Tilburg</b>	7,5	5,8	6,0	6,4	7,9	6,6	7,2	5,5		

▲	Significante vooruitgang t.o.v. vorige meting			7,5	Positieve afwijking t.o.v. gemiddelde Tilburg
▼	Significante achteruitgang t.o.v. vorige meting			7,5	Negatieve afwijking t.o.v. gemiddelde Tilburg
-	Geen vergelijkning mogelijk met vorige meting			7,5	Niet representatief door lage respons

### **Fysieke woonomgeving**

De fysieke woonomgeving wordt in Groeseind goed beoordeeld, vaak hoger dan het gemiddelde in Tilburg. Alleen het aanbod groenvoorzieningen blijft in buurt 243 achter wat betreft de beoordeling daarvan.

### **Sociale woonomgeving**

De beoordeling van de sociale woonomgeving in de drie buurten in Groeseind is vergelijkbaar met het gemeentelijk gemiddelde. De beoordelingen zijn vaak ruim voldoende.

### **Ongenoegens**

Er zijn in de afzonderlijke buurten ongenoegens over vervuiling, verkeersoverlast en parkeergedrag, wat zich uit in lage beoordelingen. Deze verschillen per aspect en per buurt. Aandachtspunt is de vervuiling in buurt 243 en het parkeergedrag in buurt 242.

### **Veiligheid**

Het gevoel van veiligheid is over het algemeen goed te noemen in Groeseind. Hoge cijfers zijn er met betrekking tot de veiligheid overdag.

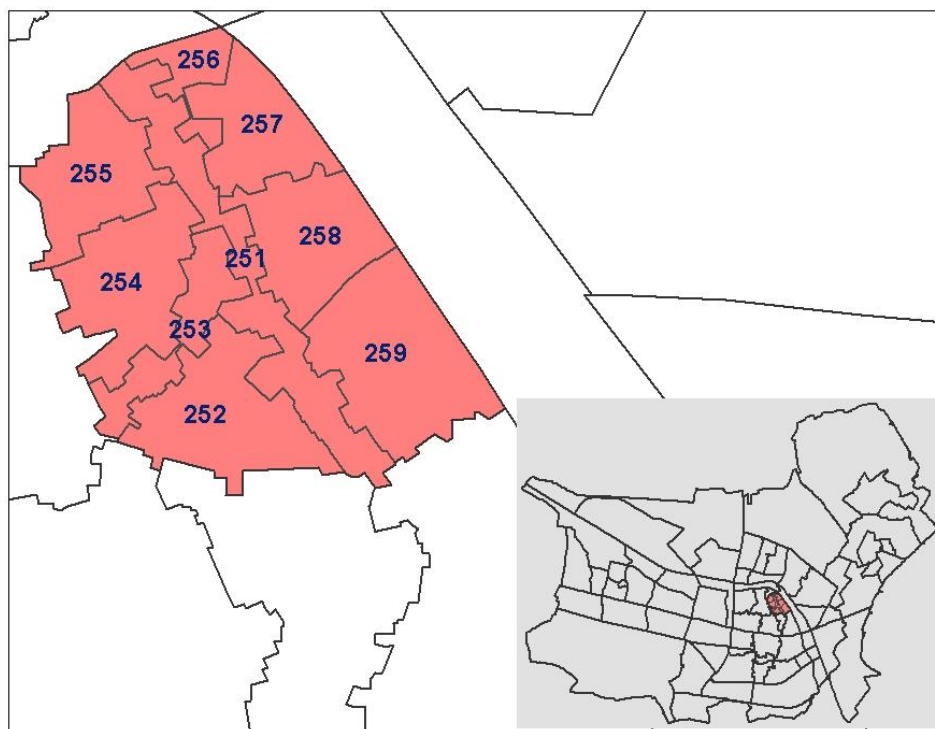
### **Totaaloordeel**

Het totaaloordeel over de buurten in Groeseind is ruim voldoende en vergelijkbaar met het Tilburgs gemiddelde.

### **Ontwikkelingen ten opzichte van voorgaande metingen**

Er zijn veel positieve ontwikkelingen op het gebied van de fysieke woonomgeving, met name in de buurten 242 en 243. Buurt 243 laat in het totaaloordeel ook een positieve trend zien ten opzichte van 2007 en 2004.

#### 4.18 Wijk 25 – Hoefstraat



De Hoefstraat wordt onder meer begrensd door de Ringbaan en wordt doorkruist door de Hoefstraat. De negen buurten in de wijk zijn verschillend van opzet, maar worden vooral gekenmerkt door eengezinswoningen. Ongeveer de helft van de woningen in deze wijk is een sociale huurwoning.



Buurt	FYSIEKE WOONOMGEVING						SOCIALE WOONOMGEVING						
	Kwaliteit woning	Uitstraling woningen buurt	Woonomgeving	Verlichting	Groenvoorzieningen	Speelvoorzieningen	Algemene voorzieningen	Omgang bewoners	Contacten buurt	Contacten belangrijk/prettig	Omgang etnische afkomst	Betrokkenheid bewoners	Overlast van anderen
251	7,4	6,6	6,1	7,2	5,5	5,7	7,2	6,5	5,9	6,8	6,2	5,4	5,7
252	7,8	7,1	6,6	7,2	6,8	6,5	7,5	7,2	6,8	7,9	6,6	6,6	6,3
253	7,6	5,9	4,8	6,7	5,3	5,3	7,1	6,2	5,8	6,7	5,7	4,9	5,1
254	8,0	7,5	6,7	6,9	6,1	5,6	7,6	7,1	6,9	7,3	6,3	5,7	5,6
255	8,4	7,8	6,6	7,3	6,0	6,2	7,0	7,4	6,8	7,6	6,9	6,6	6,7
256	8,2	7,1	7,1	7,0	6,6	6,3	7,5	7,4	7,5	8,0	7,2	7,0	7,2
257	7,3	6,0	5,9	6,6	5,8	6,9	6,9	6,1	6,0	6,8	5,5	5,7	4,8
258	7,2	6,0	5,9	7,0	5,2	7,0	7,2	6,8	6,2	6,9	6,3	5,8	6,0
259	6,4	5,1	5,5	6,2	5,4	5,3	7,0	6,4	5,9	7,1	6,3	5,2	6,0
Tilburg	7,5	6,9	6,6	7,1	6,7	6,3	7,4	6,9	6,5	7,2	6,5	6,0	6,2

Buurt	ONGENOEGENS			VEILIGHEID			TOTAAL		
	Overlast van activiteiten	Vervuiling	Verkeersoverlast	Parkeergedrag	Criminaliteit	Veiligheid overdag	Veiligheid avond	Totaaloordeel	Ontwikkeling buurt
251	7,5	5,3	4,9	4,9	6,3	8,2	7,0	7,1	5,7
252	7,4	6,2	6,5	5,2	6,6	8,1	7,0	7,4	5,8
253	6,8	5,0	4,1	3,4	5,6	7,5	5,8	6,7	4,9
254	7,7	5,7	6,6	5,7	5,9	8,1	7,5	7,6	6,9
255	8,1	5,4	6,7	5,5	6,9	8,1	6,8	7,2	6,9
256	8,5	6,4	7,9	7,1	7,9	8,9	8,3	7,6	7,4
257	7,0	5,3	5,5	5,3	5,4	7,1	6,0	6,1	5,2
258	7,4	5,2	5,5	4,5	6,3	7,7	6,6	6,8	4,9
259	7,7	5,6	6,8	6,0	5,5	7,8	6,3	6,6	4,6
Tilburg	7,5	5,8	6,1	6,0	6,4	7,9	6,6	7,2	5,5

▲	Significante vooruitgang t.o.v. vorige meting	7,5	Positieve afwijking t.o.v. gemiddelde Tilburg
▼	Significante achteruitgang t.o.v. vorige meting	7,5	Negatieve afwijking t.o.v. gemiddelde Tilburg
-	Geen vergelijkbaar meting met vorige meting	7,5	Niet representatief door lage respons

### **Fysieke woonomgeving**

De fysieke woonomgeving wordt zeer verschillend beoordeeld in de verschillende buurten van de wijk Hoefstraat. De kwaliteit van de woningen wordt vaak bovengemiddeld en daarmee goed beoordeeld, alleen buurt 259 scoort beneden gemiddeld. Voor veel buurten in Hoefstraat worden de uitstraling van de buurt, de woonomgeving en de groenvoorzieningen slechter dan gemiddeld beoordeeld. Buurt 259 springt eruit door slechtere beoordelingen voor alle aspecten van de fysieke woonomgeving. Omdat de beoordelingen hier vaak onvoldoende zijn, is het thema fysieke woonomgeving voor deze buurt een aandachtspunt.

### **Sociale woonomgeving**

Buurt 253 scoorde slecht op de fysieke woonomgeving, dat doet dat ook op de sociale woonomgeving. Bijna alle aspecten worden hier negatiever en vaak onvoldoende beoordeeld. Ook in buurt 257 is dat het geval, maar de cijfers zijn hier hoger. Voor veel andere aspecten zijn de scores van alle buurten vergelijkbaar met die van de gehele gemeente. Buurt 255 springt er door hogere scores ten positieve uit.

### **Ongenoegens**

Veel ongenoegens in de wijk Hoefstraat worden vergelijkbaar of bovengemiddeld beoordeeld ten opzichte van het gemiddelde in de hele gemeente Tilburg. De buurten 251 en 253 springen er negatief uit, vooral op de aspecten verkeersoverlast en parkeergedrag. Dat laatste vormt overigens in veel buurten van deze wijk een aandachtspunt.

### **Veiligheid**

De veiligheid overdag wordt voor alle buurten in Hoefstraat als goed ervaren. Criminaliteit is voor een drietal buurten een probleem. Voor de rest zijn de scores voldoende tot ruim voldoende en daarmee vergelijkbaar met het Tilburgs gemiddelde.

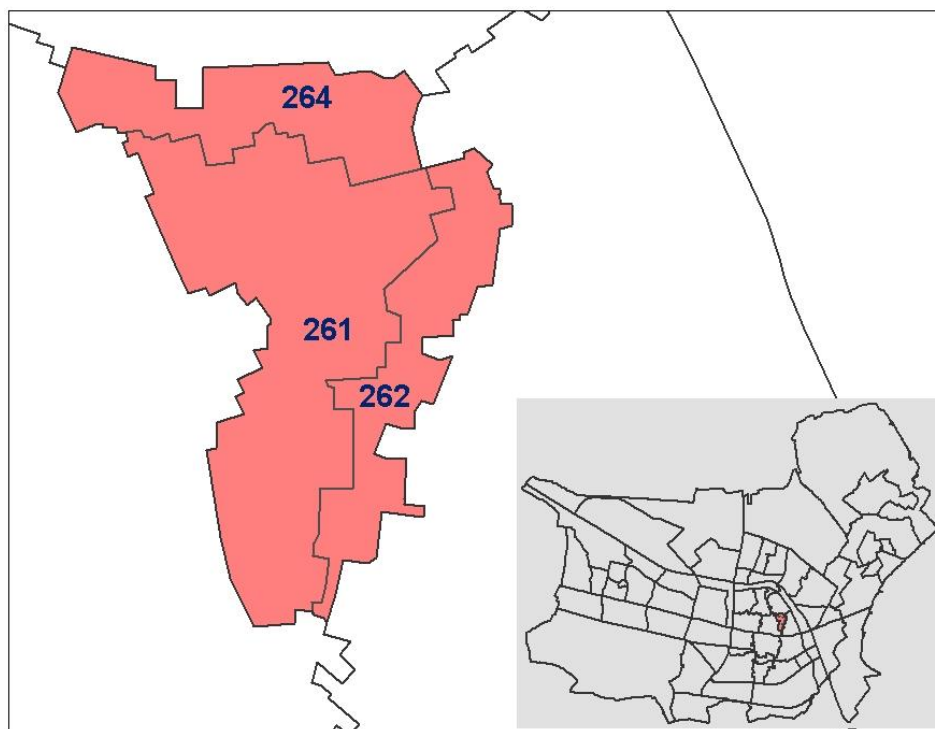
### **Totaaloordeel**

De buurten 253, 257, 258 en 259 scoren lager dan het gemeentelijk gemiddelde. De overige buurten zijn vergelijkbaar daarmee.

### **Ontwikkelingen ten opzichte van voorgaande metingen**

De buurten 254, 255 en 256 laten voor verschillende thema's en het totaaloordeel een positieve ontwikkeling zien ten opzichte van eerdere metingen. In de overige buurten is er op verschillende aspecten van de fysieke woonomgeving een positieve trend waar te nemen.

#### 4.19 Wijk 26 – Koestraat



De Koestraat wordt omgeven door de Besterdring, de Molenstraat en de Koestraat. De wijk bestaat voornamelijk uit eengezins-koopwoningen.

		FYSIEKE WOONOMGEVING			SOCIALE WOONOMGEVING		
		t.o.v. 2004		t.o.v. 2004		t.o.v. 2004	
		t.o.v. 2007		t.o.v. 2007		t.o.v. 2007	
		t.o.v. 2010		t.o.v. 2010		t.o.v. 2010	
<b>Buurt</b>							
261	Kwaliteit woning	7,7		7,0	7,0	5,9	6,2
262	Uitstraling woningen buurt	7,5		6,0	6,0	5,1	-
264	Woonomgeving	7,4		6,7	6,7	5,7	-
<b>Tilburg</b>							
		7,5		6,9	6,9	6,2	6,2
	Overlast van anderen						
	Betrokkenheid bewoners						
	Omgang etnische afkomst						
	Contacten belangrijk/prettig						
	Contacten buurt						
	Omgang bewoners						
	Algemene voorzieningen						
	Speelvoorzieningen						
	Groenvoorzieningen						
	Verlichting						

		ONGENOEGENS			VEILIGHEID			TOTAAL		
		t.o.v. 2004		t.o.v. 2004		t.o.v. 2004		t.o.v. 2004		t.o.v. 2004
		t.o.v. 2007		t.o.v. 2007		t.o.v. 2007		t.o.v. 2007		t.o.v. 2007
		t.o.v. 2010		t.o.v. 2010		t.o.v. 2010		t.o.v. 2010		t.o.v. 2010
<b>Buurt</b>										
261	Overlast van activiteiten	5,7		5,1	5,7	6,4	7,3	5,3	5,3	-
262	Vervuiling	5,4		4,7	4,7	5,9	6,9	5,3	5,3	-
264	Verkeersoverlast	6,7		5,6	4,1	8,0	7,1	5,6	5,6	-
<b>Tilburg</b>										
		7,5		5,8	6,0	6,6	7,2	5,5	5,5	-
	Ontwikkeling buurt									
	Totaaloordeel									
	Veiligheid avond									
	Veiligheid overdag									
	Criminaliteit									
	Parkeergedrag									

▲	Significante vooruitgang t.o.v. vorige meting	7,5	Positieve afwijking t.o.v. gemiddelde Tilburg
▼	Significante achteruitgang t.o.v. vorige meting	7,5	Negatieve afwijking t.o.v. gemiddelde Tilburg
-	Geen vergelijking mogelijk met vorige meting	7,5	Niet representatief door lage respons

### **Fysieke woonomgeving**

De kwaliteit van de woningen en het aanbod van algemene voorzieningen worden vergelijkbaar beoordeeld als de gemeente Tilburg in het geheel. Buurt 261 heeft echter lagere scores op het gebied van de woonomgeving, het aanbod van groenvoorzieningen en het aanbod van speelvoorzieningen. Buurt 264 scoort voor alle aspecten voldoende tot ruim voldoende.

Voor buurt 262 was de respons op de enquête te laag om daar betrouwbare uitspraken over te kunnen doen.

### **Sociale woonomgeving**

De beoordeling van de sociale woonomgeving in de wijk Koestraat is bijna hetzelfde als dat van de gemeente Tilburg in totaal. De cijfers op dit thema zijn voldoende tot ruim voldoende.

### **Ongenoegens**

Ongenoegens bestaan in buurt 261 in bovengemiddelde mate over de overlast van activiteiten. In buurt 264 heeft men meer ongenoegens over verkeersoverlast en parkeergedrag. Deze beoordelingen zijn ruim onvoldoende en vormen daarmee aandachtspunten.

### **Veiligheid**

Op het gebied van veiligheid scoort Koestraat ten aanzien van criminaliteit en veiligheid 's nachts voldoende. De veiligheid overdag wordt nog beter gewaardeerd. Het niveau van de wijk Koestraat ligt hiermee op het niveau van de gemeente Tilburg als geheel.

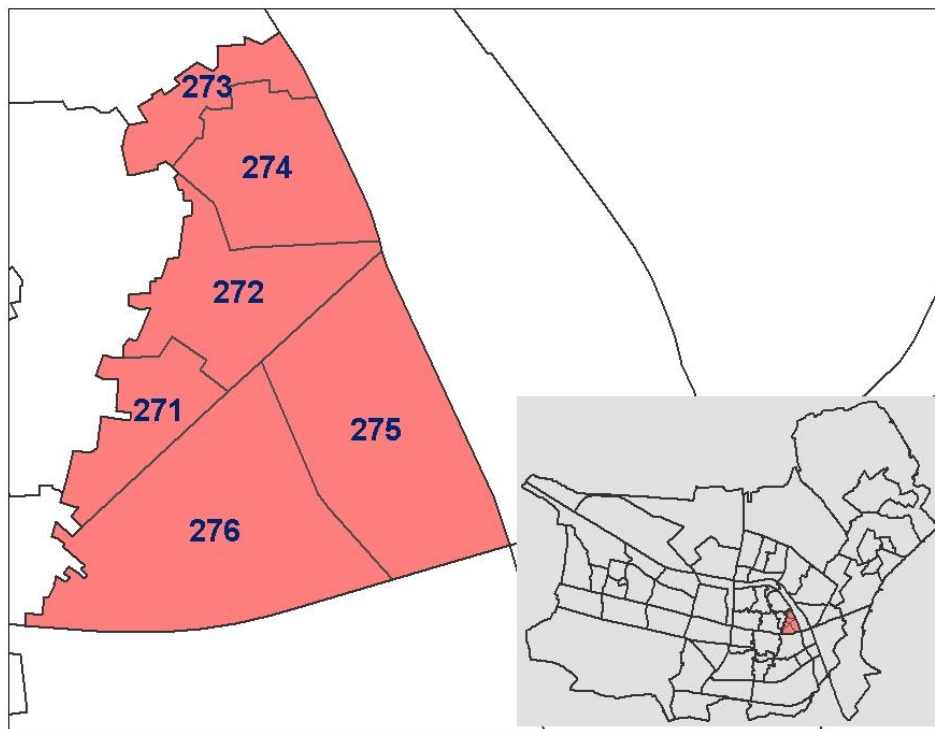
### **Totaaloordeel**

Beide buurten hebben als totaaloordeel een cijfer gekregen dat vergelijkbaar is met het Tilburgse gemiddelde.

### **Ontwikkelingen ten opzichte van voorgaande metingen**

Buurt 261 heeft positievere beoordelingen gekregen ten opzichte van eerdere metingen. Vooral de veiligheid wordt beter gewaardeerd. Het niveau van buurt 264 is ongewijzigd gebleven.

#### 4.20 Wijk 27 – Loven



Loven ligt aan de spoorlijn, de Ringbaan Oost en de Koestraat. De wijk bestaat voornamelijk uit eengezins-koopwoningen. Alleen in buurt 271 en 276 zijn sociale huurwoningen te vinden.

		FYSIEKE WOONOMGEVING			SOCIALE WOONOMGEVING		
<b>Buurt</b>							
271	Kwaliteit woning	7,8	6,9	7,3	7,0	6,3	6,5
272	Uitstraling woningen buurt	8,0	7,3	6,7	6,8	7,0	5,9
273	Woonomgeving	7,8	6,1	6,2	5,8	6,4	5,0
275	Verlichting	7,3	6,8	6,8	6,1	7,0	6,4
276	Groenvoorzieningen	6,9	6,4	6,6	5,8	6,2	6,2
Tilburg	Algemene voorzieningen	7,5	7,1	7,4	7,1	6,9	6,0
	Speelvoorzieningen						
	Contacten buurt						
	Contacten belangrijk/prettig						
	Omgang etnische afkomst						
	Betrokkenheid bewoners						
	Overlast van anderen						

		ONGENOEGENS			VEILIGHEID			TOTAAL		
<b>Buurt</b>										
271	Overlast van activiteiten	7,0	5,6	5,9	6,6	8,1	6,9	7,6	5,9	6,2
272	Vervuiling	7,7	6,1	4,4	6,2	8,2	7,1	7,8	5,3	6,0
273	Verkeersoverlast	5,5	3,9	3,9	5,1	7,3	5,3	6,3	4,5	5,5
275	Parkeergedrag	8,0	5,9	5,6	6,3	8,2	6,7	7,2	5,4	6,2
276	Criminaliteit	7,4	6,0	5,9	6,4	8,0	6,5	6,7	5,8	6,2
Tilburg	Veiligheid overdag	7,5	6,1	6,0	6,4	7,9	6,6	7,2	5,5	6,2
	Veiligheid avond									
	Totaaloordeel									
	Ontwikkeling buurt									

▲	Significante vooruitgang t.o.v. vorige meting	7,5	Positieve afwijking t.o.v. gemiddelde Tilburg
▼	Significante achteruitgang t.o.v. vorige meting	7,5	Negatieve afwijking t.o.v. gemiddelde Tilburg
-	Geen vergelijkbaar mogelijk met vorige meting	7,5	Niet representatief door lage respons

### **Fysieke woonomgeving**

De wijk Loven kent een tweedeling wat betreft de beoordeling van de fysieke woonomgeving. In de buurten 271 en 272 wordt deze over alle aspecten ruim voldoende tot goed beoordeeld, in de buurten 273, 275 en 276 zijn er veel aspecten die lager dan het gemiddelde worden beoordeeld. Toch is de beoordeling in laatstgenoemde buurten nooit onvoldoende. Bovendien wordt in alle buurten de kwaliteit van de woningen ruim voldoende tot goed beoordeeld.

### **Sociale woonomgeving**

Alle aspecten van de sociale woonomgeving worden in alle buurten conform het gemeentelijk gemiddelde beoordeeld. Alleen buurt 272 springt er op een aantal punten ten positieve uit, terwijl in buurt 273 het omgekeerde het geval is. In laatstgenoemde buurt is de overlast van anderen een aandachtspunt.

### **Ongenoegens**

In buurt 273 heeft men meer ongenoegens over allerlei zaken dan in de andere buurten van de wijk Loven. De zeer lage scores op vervuiling, verkeersoverlast en parkeergedrag zijn punten van aandacht voor deze buurt. In de andere buurten heeft men minder ongenoegens, wat tot uitdrukking komt in beoordelingen die voldoende zijn op dit thema. Wel heeft men in buurt 272 meer ongenoegens over het parkeergedrag.

### **Veiligheid**

Ook op het thema veiligheid scoort buurt 273 lager dan in de andere buurten. Criminaliteit en de veiligheid 's avonds hebben hier lage scores gekregen. De overige buurten scoren vergelijkbaar met de gemeentelijke gemiddelden; voldoende tot goed.

### **Totaaloordeel**

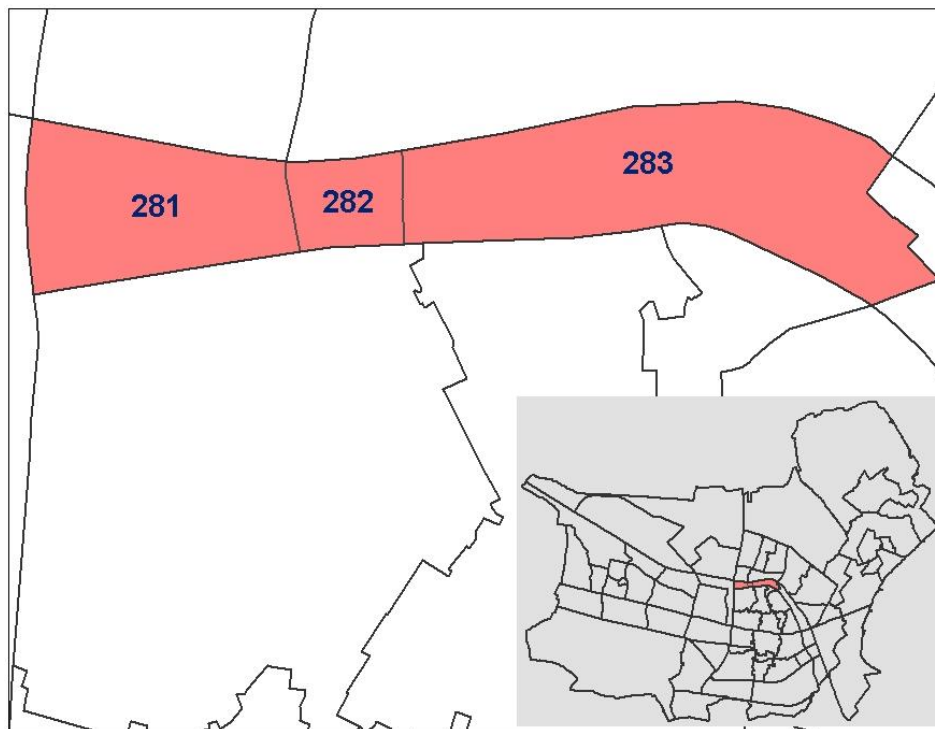
Net als bij de beoordeling over de fysieke woonomgeving is hier een tweedeling wat betreft de scores. Het totaaloordeel over de buurten 271 en 272 is bovengemiddeld, het totaaloordeel over de buurten 273 en 276 beneden gemiddeld. Buurt 275 heeft een score die vergelijkbaar is met het Tilburgs gemiddelde. De cijfers van alle buurten zijn voldoende tot goed.

### **Ontwikkelingen ten opzichte van voorgaande metingen**

Buurt 271 kent op het gebied van de fysieke woonomgeving en het gevoel van veiligheid enkele positieve ontwikkelingen ten opzichte van eerdere metingen. Dat is ook het geval in buurt 276, waar de sociale woonomgeving steeds beter wordt gewaardeerd. Beide buurten laten daardoor ook een positieve trend zien in het eindoordeel. De overige buurten vertonen geen verschillen met eerdere metingen.



#### 4.21 Wijk 28 - Ind.str. Goirke Kanaaldijk



De Kanaalzone is een gemengd bedrijventerrein ingeklemd tussen de Ringbaan-Noord, Ringbaan-Oost en het Wilhelminakanaal. Het terrein ligt op het scharnierpunt van de Oude Stad (Oud-Noord) en Tilburg Noord. De industriestrook Goirke Kanaalstraat is het noordelijke deel van de Kanaalzone en telt niet meer dan circa vijftig woningen.

		FYSIEKE WOONOMGEVING			SOCIALE WOONOMGEVING		
		t.o.v. 2004	-	t.o.v. 2004	-	t.o.v. 2004	-
		t.o.v. 2007	-	t.o.v. 2007	-	t.o.v. 2007	-
		t.o.v. 2010	-	t.o.v. 2010	-	t.o.v. 2010	-
	<b>Kwaliteit woning</b>	7,6	7,5	6,6	6,9	6,9	6,2
	<b>Uitstraling woningen buurt</b>	6,6	6,9	6,6	6,9	6,9	6,2
	<b>Woonomgeving</b>	5,9	6,6	5,9	6,6	6,6	6,2
	<b>Verlichting</b>	6,8	7,1	6,8	7,1	6,8	6,2
	<b>Groenvoorzieningen</b>	5,8	6,7	5,8	6,7	5,8	6,2
	<b>Speelvoorzieningen</b>	3,0	6,3	3,0	6,3	3,0	6,2
	<b>Algemene voorzieningen</b>	7,2	7,4	7,2	7,4	7,2	6,2
	<b>Omgang bewoners</b>	7,1	6,9	7,1	6,9	7,1	6,2
	<b>Contacten buurt</b>	6,3	6,5	6,3	6,5	6,3	6,2
	<b>Contacten belangrijk/prettig</b>	8,2	7,2	8,2	7,2	8,2	6,2
	<b>Omgang etnische afkomst</b>	6,0	6,5	6,0	6,5	6,0	6,2
	<b>Betrokkenheid bewoners</b>	5,6	6,0	5,6	6,0	5,6	6,2
	<b>Overlast van anderen</b>	5,0	6,2	5,0	6,2	5,0	6,2
<b>Buurt</b>							
<b>283</b>							
<b>Tilburg</b>							

		ONGENOEGENS			VEILIGHEID			TOTAAL			
		t.o.v. 2004	-	t.o.v. 2004	-	t.o.v. 2004	-	t.o.v. 2004	-	t.o.v. 2004	-
		t.o.v. 2007	-	t.o.v. 2007	-	t.o.v. 2007	-	t.o.v. 2007	-	t.o.v. 2007	-
		t.o.v. 2010	-	t.o.v. 2010	-	t.o.v. 2010	-	t.o.v. 2010	-	t.o.v. 2010	-
	<b>Overlast van activiteiten</b>	6,5	5,3	4,6	6,1	5,7	6,4	6,6	7,2	6,6	4,2
	<b>Vervuiling</b>	5,3	5,8	5,3	6,1	5,7	6,4	6,6	7,2	6,6	4,2
	<b>Verkeersoverlast</b>	4,6	6,1	4,6	6,1	5,7	6,4	6,6	7,2	6,6	4,2
	<b>Parkeergedrag</b>	5,7	6,0	5,7	6,0	5,7	6,4	6,6	7,2	6,6	4,2
	<b>Criminaliteit</b>	5,7	6,4	5,7	6,4	5,7	6,4	6,6	7,2	6,6	4,2
	<b>Veiligheid overdag</b>	7,4	7,9	7,4	7,9	7,4	7,9	6,6	7,2	6,6	4,2
	<b>Veiligheid avond</b>	5,6	6,6	5,6	6,6	5,6	6,6	6,6	7,2	6,6	4,2
	<b>Totaaloordeel</b>	6,6	7,2	6,6	7,2	6,6	7,2	6,6	7,2	6,6	4,2
	<b>Ontwikkeling buurt</b>	4,2	5,5	4,2	5,5	4,2	5,5	6,6	7,2	6,6	4,2
<b>Buurt</b>											
<b>283</b>											
<b>Tilburg</b>											

▲	Significante vooruitgang t.o.v. vorige meting	7,5	Positieve afwijking t.o.v. gemiddelde Tilburg
▼	Significante achteruitgang t.o.v. vorige meting	7,5	Negatieve afwijking t.o.v. gemiddelde Tilburg
-	Geen vergelijkning mogelijk met vorige meting	7,5	Niet representatief door lage respons

### **Fysieke woonomgeving**

In buurt 283 wordt de woonomgeving voldoende tot goed beoordeeld. Alleen het aanbod van speelvoorzieningen is onder de maat; de bewoners beoordelen die gemiddeld met een 3,0.

### **Sociale woonomgeving**

De beoordeling van de sociale woonomgeving is vergelijkbaar met de beoordeling van de gemeente Tilburg als geheel op dit thema. Wel heeft men meer overlast van anderen in deze buurt.

### **Ongenoegens**

In buurt 283 bestaan ongenoegens over de verkeersoverlast. Voor de overige aspecten van dit thema zijn de scores vergelijkbaar met het gemeentelijk gemiddelde en daarmee voldoende.

### **Veiligheid**

De veiligheid wordt lager beoordeeld dan gemiddeld in Tilburg het geval is. Toch wordt het gevoel van veiligheid in buurt 283 niet als onvoldoende beoordeeld.

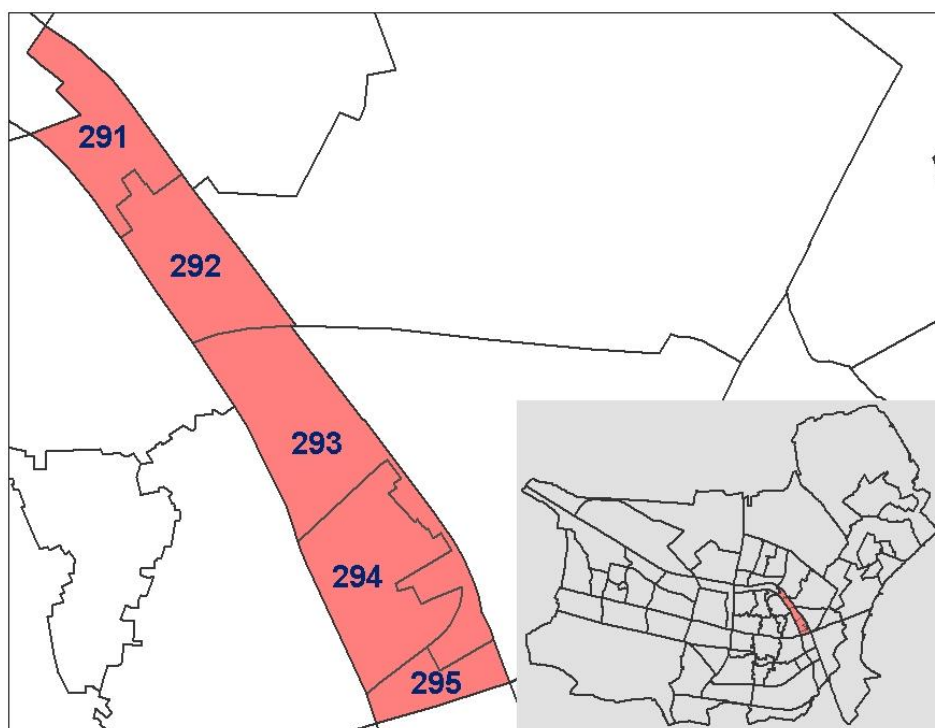
### **Totaaloordeel**

Het eindoordeel over buurt 283 is vergelijkbaar met het gemeentelijk gemiddelde en is voldoende tot ruim voldoende.

### **Ontwikkelingen ten opzichte van voorgaande metingen**

Ten opzichte van eerdere metingen vertoont de waardering over buurt 283 geen veranderingen.

#### 4.22 Wijk 29 - Ind.str. Lovense Kanaaldijk



De Kanaaldijk is een opmerkelijke wijk, voornamelijk bestaand uit industrieterrein. Buurt 292 is hierop de uitzondering. Aan het sportcomplex T.S.V. NOAD liggen enkele straten met woningen. De woningen in de buurt zijn zowel huur- als koopwoningen en overwegend vroeg naoorlogs gebouwd.

		FYSIEKE WOONOMGEVING			SOCIALE WOONOMGEVING		
		t.o.v. 2004	t.o.v. 2007	t.o.v. 2010	t.o.v. 2004	t.o.v. 2007	t.o.v. 2010
<b>Buurt</b>	<b>Kwaliteit woning</b>	7,1	7,5	7,5	6,9	7,2	6,2
292	<b>Uitstraling woningen buurt</b>	5,7	6,0	6,6	6,9	7,2	6,2
295	<b>Woonomgeving</b>	6,0	5,5	6,6	6,9	7,2	6,2
		t.o.v. 2004	t.o.v. 2007	t.o.v. 2010	t.o.v. 2004	t.o.v. 2007	t.o.v. 2010
	<b>Verlichting</b>	6,5	6,8	7,1	6,9	7,2	6,2
	<b>Groenvoorzieningen</b>	5,9	6,2	6,7	6,9	7,2	6,2
	<b>Speelvoorzieningen</b>	6,3	6,1	6,3	6,9	7,2	6,2
	<b>Algemene voorzieningen</b>	5,6	7,1	7,4	6,9	7,2	6,2
	<b>Contacten buurt</b>	6,0	6,4	6,5	6,9	7,2	6,2
	<b>Contacten belangrijk/prettig</b>	6,9	7,2	7,2	6,9	7,2	6,2
	<b>Omgang etnische afkomst</b>	6,1	6,4	6,5	6,9	7,2	6,2
	<b>Betrokkenheid bewoners</b>	5,5	6,7	6,0	6,9	7,2	6,2
	<b>Overlast van anderen</b>	5,4	5,1	6,2	6,9	7,2	6,2
<b>Tilburg</b>		7,5	7,5	7,5	7,2	7,2	7,2

		ONGENOEGENS			VEILIGHEID			TOTAAL		
		t.o.v. 2004	t.o.v. 2007	t.o.v. 2010	t.o.v. 2004	t.o.v. 2007	t.o.v. 2010	t.o.v. 2004	t.o.v. 2007	t.o.v. 2010
<b>Buurt</b>	<b>Overlast van activiteiten</b>	6,5	7,6	7,5	6,2	6,2	6,6	6,5	6,5	6,5
292	<b>Vervuiling</b>	4,4	5,6	5,8	7,2	7,9	7,9	6,5	6,5	6,5
295	<b>Verkeersoverlast</b>	5,4	2,2	6,0	7,2	7,9	7,9	6,5	6,5	6,5
		t.o.v. 2004	t.o.v. 2007	t.o.v. 2010	t.o.v. 2004	t.o.v. 2007	t.o.v. 2010	t.o.v. 2004	t.o.v. 2007	t.o.v. 2010
	<b>Verkeersgedrag</b>	5,5	5,8	6,0	6,2	6,2	6,6	6,5	6,5	6,5
	<b>Parkeergedrag</b>	5,5	5,8	6,0	6,2	6,2	6,6	6,5	6,5	6,5
	<b>Criminaliteit</b>	6,2	5,5	6,4	6,2	6,2	6,6	6,5	6,5	6,5
	<b>Veiligheid overdag</b>	7,2	8,4	7,9	6,2	6,2	6,6	6,5	6,5	6,5
	<b>Veiligheid avond</b>	6,2	6,6	6,6	6,2	6,2	6,6	6,5	6,5	6,5
	<b>Ontwikkeling buurt</b>	5,3	5,5	5,5	6,2	6,2	6,6	6,5	6,5	6,5
<b>Tilburg</b>		7,5	7,5	7,5	7,2	7,2	7,2	7,2	7,2	7,2

▲	Significante vooruitgang t.o.v. vorige meting	7,5	Positieve afwijking t.o.v. gemiddelde Tilburg
▼	Significante achteruitgang t.o.v. vorige meting	7,5	Negatieve afwijking t.o.v. gemiddelde Tilburg
-	Geen vergelijkning mogelijk met vorige meting	7,5	Niet representatief door lage respons

### **Fysieke woonomgeving**

De fysieke woonomgeving wordt in buurt 292 beneden gemiddeld beoordeeld. Hoewel de scores op dit thema nooit onvoldoende zijn, waardeert men vier aspecten van dit thema met een cijfer dat lager is dan gemiddeld in Tilburg het geval is.

Voor buurt 295 was de respons op de enquête te laag om daar betrouwbare uitspraken over te kunnen doen.

### **Sociale woonomgeving**

De sociale woonomgeving wordt in deze wijk beoordeeld conform het beeld wat daarover in gemiddeld in de gemeente Tilburg bestaat. De cijfers zijn meestal voldoende, al hebben de bewoners van deze buurt wel meer dan gemiddeld overlast van anderen.

### **Ongenoegens**

Ongenoegens in buurt 292 bestaan vooral over de vervuiling. Ook de cijfers voor de andere aspecten op dit thema zijn onder de maat.

### **Veiligheid**

De cijfers over de veiligheid in de buurt zijn voldoende. Toch wordt de veiligheid lager beoordeeld dan in heel de gemeente Tilburg.

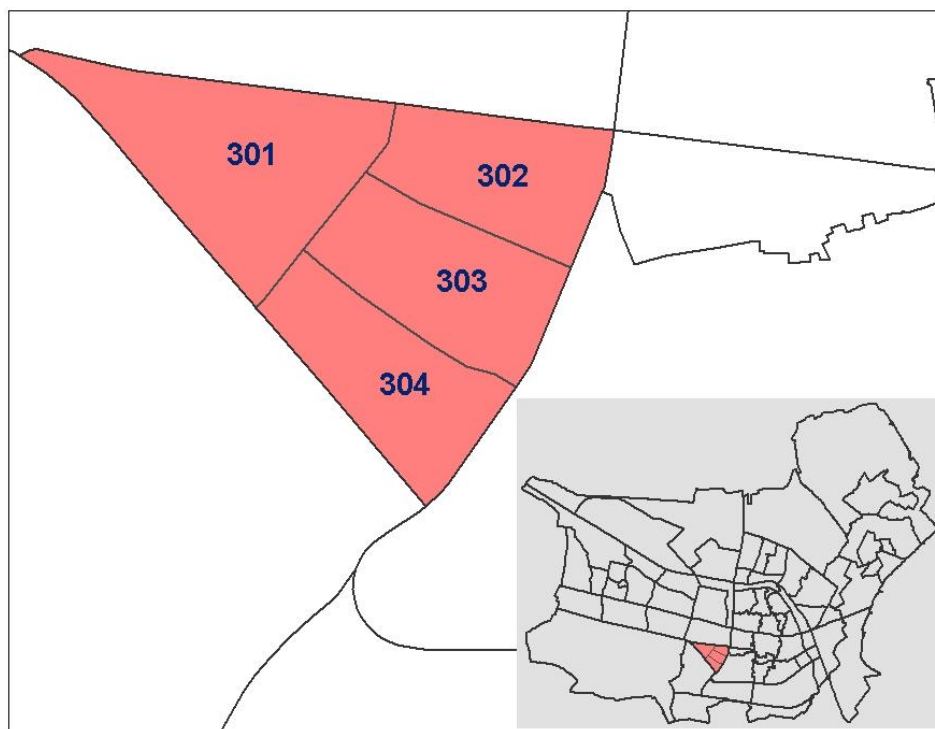
### **Totaaloordeel**

Het cijfer voor buurt 292 is beneden gemiddeld, maar wel voldoende.

### **Ontwikkelingen ten opzichte van voorgaande metingen**

Buurt 292 vertoont geen ontwikkeling in de beoordelingen over de jaren.

#### 4.23 Wijk 30 – Zorgvlied



De Ringbaan, de Baroniebaan en de Bredaseweg vormen de grens van Zorgvlied. De buurten 301, 302 en 303 zijn buurten met koopwoningen en buurt 304 heeft hoofdzakelijk huurwoningen. De woningen in de wijk bestaan voor veruit het grootste deel uit naoorlogse eengezinswoningen.

Buurt	FYSIEKE WOONOMGEVING				SOCIALE WOONOMGEVING			
	t.o.v. 2004	t.o.v. 2007	t.o.v. 2010		t.o.v. 2004	t.o.v. 2007	t.o.v. 2010	
<b>Kwaliteit woning</b>	8,0	8,1	8,2	8,1	7,5	7,6	7,7	7,6
<b>Uitstraling woningen buurt</b>	8,1	8,3	8,2	8,0	7,7	7,6	8,0	7,7
<b>Woonomgeving</b>	7,7	7,6	8,0	7,9	7,7	7,6	8,0	7,7
<b>Verlichting</b>	7,6	7,4	7,4	7,4	7,5	7,3	7,7	7,6
<b>Groenvoorzieningen</b>	7,5	7,3	7,7	7,7	6,6	6,6	6,6	6,6
<b>Speelvoorzieningen</b>	6,8	5,8	6,2	6,2	6,8	5,8	6,2	6,2
<b>Algemene voorzieningen</b>	7,4	7,3	7,4	7,1	7,4	7,3	7,4	7,4
<b>Omgang bewoners</b>	7,6	7,7	7,6	6,2	6,9	6,9	6,9	6,9
<b>Omgang etnische afkomst</b>	7,1	6,7	6,9	5,9	7,1	6,7	6,9	6,5
<b>Contacten belangrijk/prettig</b>	7,6	7,8	7,8	7,2	7,6	7,8	7,8	7,2
<b>Contacten buurt</b>	7,0	7,2	7,2	5,6	7,0	7,2	7,2	6,5
<b>Betrokkenheid bewoners</b>	7,0	6,9	6,8	5,4	7,0	6,9	6,8	6,0
<b>Overlast van anderen</b>	7,9	7,4	7,4	6,0	7,9	7,4	7,4	6,2
<b>Tilburg</b>	7,5	6,6	6,6	6,6	7,5	6,7	6,7	6,2

Buurt	ONGENOEGENS				VEILIGHEID				TOTAAL			
	t.o.v. 2004	t.o.v. 2007	t.o.v. 2010		t.o.v. 2004	t.o.v. 2007	t.o.v. 2010		t.o.v. 2004	t.o.v. 2007	t.o.v. 2010	
<b>Overlast van activiteiten</b>	8,5	8,0	8,4	7,7	7,6	7,2	7,2	7,2	8,2	8,2	8,1	6,6
<b>Vervuiling</b>	7,6	7,2	6,9	5,3	7,6	7,2	7,2	7,2	6,4	5,9	6,3	4,9
<b>Verkeersoverlast</b>	7,0	6,4	6,7	5,9	7,0	6,2	6,3	5,7	8,2	8,2	8,1	6,6
<b>Parkeergedrag</b>	7,6	6,4	7,0	6,6	7,6	6,2	6,3	5,7	8,2	8,2	8,1	6,6
<b>Criminaliteit</b>	7,2	6,2	6,3	5,7	7,2	6,2	6,3	5,7	8,2	8,2	8,1	6,6
<b>Veiligheid overdag</b>	8,5	8,3	8,2	7,4	8,5	8,3	8,2	7,4	8,2	8,2	8,1	6,6
<b>Veiligheid avond</b>	7,5	7,2	7,0	6,1	7,5	7,2	7,0	6,1	7,5	7,2	7,0	6,1
<b>Ontwikkeling buurt</b>	6,4	5,9	6,3	4,9	7,5	7,2	7,0	6,1	6,4	5,9	6,3	4,9
<b>Totaaloordeel</b>	8,2	8,2	8,1	6,6	7,5	7,2	7,0	6,1	8,2	8,2	8,1	6,6
<b>Tilburg</b>	7,5	6,6	6,6	6,6	7,5	6,7	6,7	6,6	7,5	6,7	6,7	6,6

▲	Significante vooruitgang t.o.v. vorige meting	7,5	Positieve afwijking t.o.v. gemiddelde Tilburg
▼	Significante achteruitgang t.o.v. vorige meting	7,5	Negatieve afwijking t.o.v. gemiddelde Tilburg
-	Geen vergelijkning mogelijk met vorige meting	7,5	Niet representatief door lage respons



### **Fysieke woonomgeving**

De fysieke woonomgeving in de buurten 301, 302 en 303 wordt bovengemiddeld beoordeeld. De cijfers vallen zeer vaak hoog uit. Alleen het aanbod van speelvoorzieningen is in buurt 302 iets onder de maat. Daarentegen wordt in buurt 304 de fysieke woonomgeving een stuk minder goed gewaardeerd. Hoewel de cijfers niet onvoldoende zijn, blijven ze op de kwaliteit van de woningen, de uitstraling van de woningen en de woonomgeving onder het gemiddelde van Tilburg in zijn geheel.

### **Sociale woonomgeving**

Het plaatje voor de beoordeling van de sociale woonomgeving is hetzelfde als dat van de fysieke woonomgeving. Ook hier zijn er voor de buurten 301, 302 en 303 hoge cijfers en voor buurt 304 lagere cijfers.

### **Ongenoegens**

Ongenoegens heeft men weinig in de buurten 301, 302 en 303. De cijfers zijn hier voor bijna alle aspecten ruim voldoende tot goed. In buurt 304 zijn de cijfers iets lager, maar nog steeds voldoende tot ruim voldoende. De vervuiling in deze buurt zou een punt van aandacht kunnen zijn.

### **Veiligheid**

Men voelt zich in alle buurten van Zorgvlied veilig. Bovengemiddelde scores zijn er voor de buurten 301 en 302. In buurt 304 heeft men meer last van criminaliteit dan gemiddeld in Tilburg het geval is.

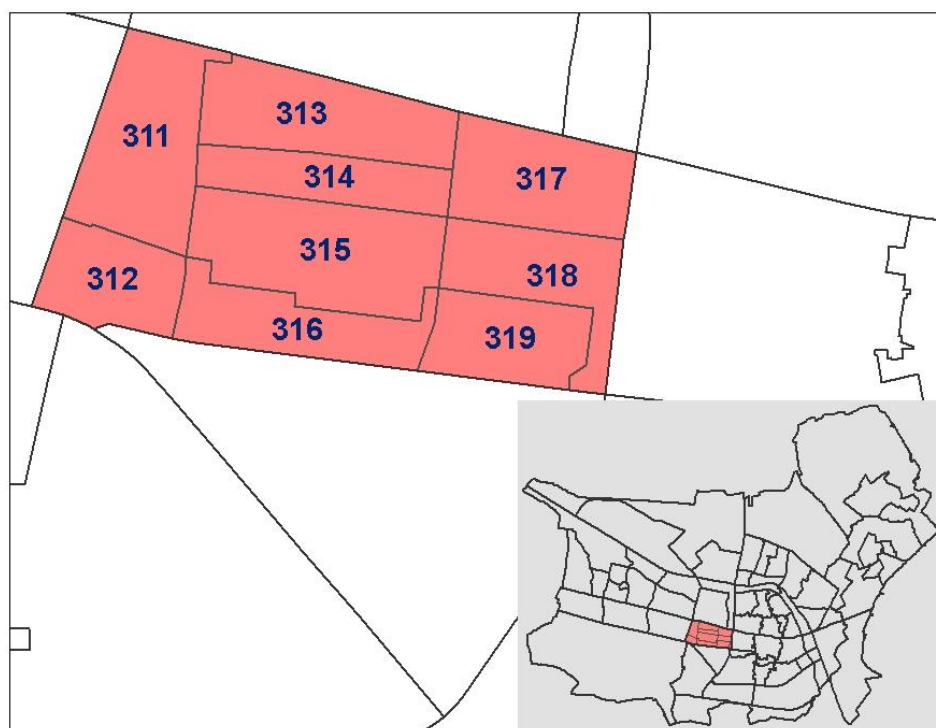
### **Totaaloordeel**

Het totaaloordeel over de buurten 301, 302 en 303 is uitermate positief. De score van 6,6 voor buurt 304 is voldoende, maar ligt lager dan het Tilburgs gemiddelde.

### **Ontwikkelingen ten opzichte van voorgaande metingen**

In buurt 301 zijn positieve ontwikkelingen te zien ten opzichte van eerdere metingen over de fysieke woonomgeving. De totaalcijfers voor de buurten 302 en 303 zijn hoog, maar liggen lager dan in 2004.

#### 4.24 Wijk 31 – De Reit



De wijk De Reit, die bestaat uit negen buurten, wordt afgebakend door het spoor, de Bredaseweg, Ringbaan West en de Warandelaan. Nagenoeg alle woningen zijn naorlogs en bestaan voor ongeveer de helft uit eengezinswoningen. Ongeveer de helft van de woningen wordt gevormd door sociale huurwoningen. Dit zijn voornamelijk hoogbouwcomplexen.

	FYSIEKE WOONOMGEVING				SOCIALE WOONOMGEVING								
	Kwaliteit woning	Uitstraling woningen buurt	Woonomgeving	Verlichting	Groenvoorzieningen	Speelvoorzieningen	Algemene voorzieningen	Omgang bewoners	Contacten buurt	Contacten belangrijk/prettig	Omgang etnische afkomst	Betrokkenheid bewoners	Overlast van anderen
<b>Buurt</b>													
312	8,7	8,6	8,2	7,1	7,9	6,0	7,5	8,5	8,3	8,4	7,7	8,2	8,3
313	6,8	6,2	6,5	7,2	7,2	6,4	7,2	6,7	5,5	6,5	6,4	5,3	6,0
314	8,4	6,9	7,3	7,2	7,6	5,9	7,9	6,7	5,8	7,2	6,7	5,4	6,1
315	7,2	7,0	7,3	7,4	7,4	6,4	7,4	7,3	6,4	7,3	7,0	6,2	7,1
316	8,0	8,1	7,6	7,6	7,4	5,4	7,0	7,5	7,5	7,9	7,4	6,5	7,5
318	7,1	7,5	7,1	7,1	7,3	5,8	6,4	6,7	5,8	7,3	6,5	5,9	6,5
319	7,7	7,8	7,3	6,9	7,2	6,3	5,7	7,2	6,6	7,3	6,7	6,6	6,6
<b>Tilburg</b>	7,5	6,9	6,6	7,1	6,7	6,3	7,4	6,9	6,5	7,2	6,5	6,0	6,2

	ONGENOEGENS				VEILIGHEID				TOTAAL			
	Overlast van activiteiten	Vervuiling	Verkeersoverlast	Parkeergedrag	Criminaliteit	Veiligheid overdag	Veiligheid avond	Totaaloordeel	Ontwikkeling buurt			
<b>Buurt</b>												
312	8,5	7,7	8,0	8,5	6,1	8,3	7,4	8,9	6,4			
313	7,5	5,3	6,2	5,9	6,2	7,9	6,3	6,9	5,5			
314	7,9	6,5	6,6	7,0	6,9	8,5	6,7	7,5	6,2			
315	8,2	7,1	6,6	7,2	6,9	8,4	7,3	8,0	5,9			
316	7,2	6,9	4,7	6,1	5,9	8,4	7,1	7,8	6,1			
318	7,5	6,4	6,1	5,5	6,1	8,0	6,9	7,5	5,3			
319	7,8	6,7	7,2	7,0	7,0	7,8	6,6	7,9	6,1			
<b>Tilburg</b>	7,5	5,8	6,1	6,0	6,4	7,9	6,6	7,2	5,5			

▲	Significante vooruitgang t.o.v. vorige meting	7,5	Positieve afwijking t.o.v. gemiddelde Tilburg
▼	Significante achteruitgang t.o.v. vorige meting	7,5	Negatieve afwijking t.o.v. gemiddelde Tilburg
-	Geen vergelijkbaar mogelijk met vorige meting	7,5	Niet representatief door lage respons

### **Fysieke woonomgeving**

Veel hoge cijfers zijn er voor de verschillende aspecten van de fysieke woonomgeving van de buurten in de wijk de Reit. Buurt 313 scoort iets lager op de kwaliteit en uitstraling van de woningen, bij de buurten 318 en 319 zijn de scores voor het aanbod van speelvoorzieningen en algemene voorzieningen iets lager. Het aanbod van groen wordt in alle buurten zeer gewaardeerd.

### **Sociale woonomgeving**

Buurt 312 krijgt voor alle aspecten van de sociale woonomgeving hoge cijfers. De buurten 313 en 314 blijven op een aantal punten iets achter en scoren beneden gemiddeld. De buurten 315, 316, 318 en 319 scoren vergelijkbaar of bovengemiddeld op alle aspecten van de sociale woonomgeving.

### **Ongenoegens**

Ongenoegens zijn er weinig in alle buurten van De Reit. Alle scores liggen hier op een vergelijkbaar of bovengemiddeld niveau ten opzichte van de scores de gemeente Tilburg als geheel. De cijfers variëren van voldoende tot goed.

### **Veiligheid**

De cijfers voor het gevoel van veiligheid zijn vergelijkbaar met die van de ongenoegens. Ook hier wordt gemiddeld of bovengemiddeld gescoord over de verschillende aspecten en ook hier variëren de cijfers van voldoende tot goed.

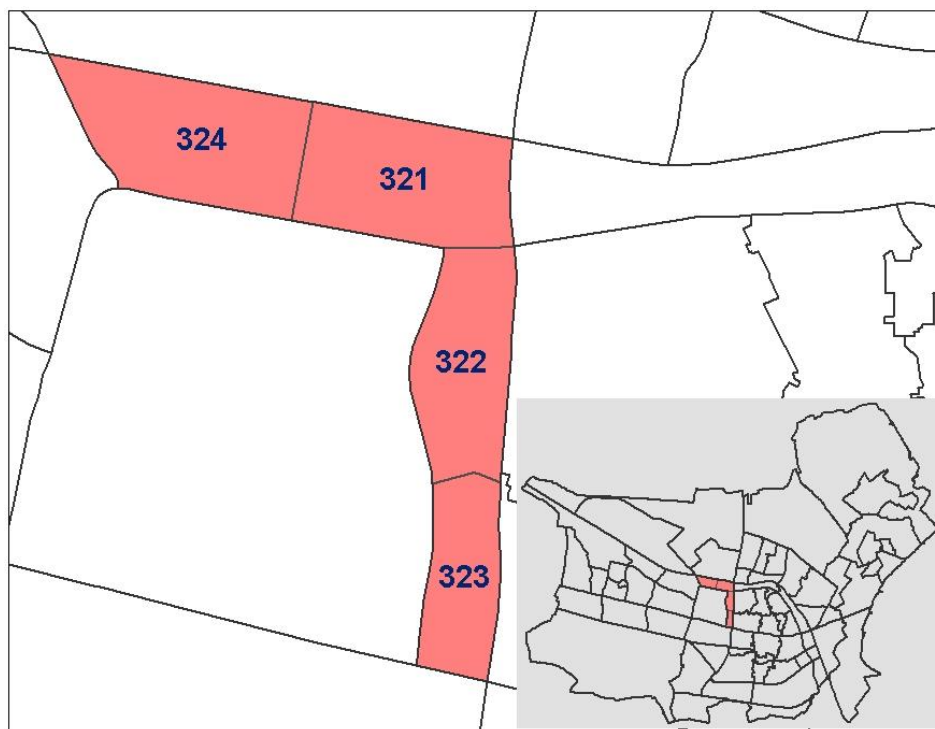
### **Totaaloordeel**

De scores van alle buurten zijn hier ruim voldoende tot goed. Alleen buurt 313 scoort lager en daarmee beneden gemiddeld. De lagere score van 6.9 is te verklaren uit de lagere beoordelingen voor de fysieke en sociale woonomgeving.

### **Ontwikkelingen ten opzichte van voorgaande metingen**

De buurten 313 en 314 vertonen een positieve ontwikkeling ten opzichte van eerdere metingen op het gebied van de fysieke en sociale woonomgeving. Buurt 314 scoort wel lager ten opzichte 2004 wat betreft de ongenoegens over de buurt. Buurt 319 vertoont een negatieve trend wat betreft de overlast van anderen bij de sociale woonomgeving. Buurt 318 vertoont bij alle metingen een negatieve trend op het totaaloordeel. Deze trend is een aandachtspunt.

#### 4.25 Wijk 32 - Mariaziekenhuis/Vredeburcht



De wijk Mariaziekenhuis/Vredeburcht bestaat uit vier buurten. Het grootste deel van de wijk wordt in beslag genomen door het ziekenhuis, sportverenigingen en scholen. De grenzen van de deze L-vormige buurt worden gevormd door het Wilhelminakanaal, Ringbaan West, de Reitse Hoevenstraat, Rueckertbaan, Dongenseweg en het spoor. Veruit het grootste deel van de aanwezige woningbouw is naoorlogs. De meeste woningen zijn eengezins-koopwoningen.

		FYSIEKE WOONOMGEVING			SOCIALE WOONOMGEVING		
		t.o.v. 2004	t.o.v. 2007	t.o.v. 2010	t.o.v. 2004	t.o.v. 2007	t.o.v. 2010
	<b>Kwaliteit woning</b>	8,5	8,2	7,5	8,0	7,2	7,2
	<b>Uitstraling woningen buurt</b>	9,3	7,4	6,9	-	-	-
	<b>Woonomgeving</b>	9,3	6,8	6,6	7,1	7,1	7,1
	<b>Verlichting</b>	8,2	7,1	7,1	-	-	-
	<b>Groenvoorzieningen</b>	9,3	6,7	6,7	9,3	6,7	6,7
	<b>Speelvoorzieningen</b>	6,7	4,6	6,3	6,7	4,6	6,3
	<b>Algemene voorzieningen</b>	7,8	7,5	7,4	7,8	7,5	7,4
	<b>Contacten buurt</b>	7,6	6,3	6,5	7,6	6,3	6,5
	<b>Contacten belangrijk/prettig</b>	8,0	7,2	7,2	8,0	7,2	7,2
	<b>Omgang etnische afkomst</b>	7,1	6,5	6,5	7,1	6,5	6,5
	<b>Betrokkenheid bewoners</b>	8,2	6,3	6,0	8,2	6,3	6,0
	<b>Overlast van anderen</b>	4,3	6,0	6,2	4,3	6,0	6,2
<b>Buurt</b>							
321							
323							
<b>Tilburg</b>							

		ONGENOEGENS			VEILIGHEID			TOTAAL		
		t.o.v. 2004	t.o.v. 2007	t.o.v. 2010	t.o.v. 2004	t.o.v. 2007	t.o.v. 2010	t.o.v. 2004	t.o.v. 2007	t.o.v. 2010
	<b>Overlast van activiteiten</b>	6,7	7,3	7,5	6,7	7,3	7,5	6,7	7,3	7,5
	<b>Vervuiling</b>	6,3	5,5	5,8	6,3	5,5	5,8	6,3	5,5	5,8
	<b>Verkeersoverlast</b>	6,7	5,5	6,1	6,7	5,5	6,1	6,7	5,5	6,1
	<b>Parkeergedrag</b>	6,6	5,5	6,0	6,6	5,5	6,0	6,6	5,5	6,0
	<b>Criminaliteit</b>	6,8	6,5	6,4	6,8	6,5	6,4	6,8	6,5	6,4
	<b>Veiligheid overdag</b>	9,0	7,9	7,9	9,0	7,9	7,9	9,0	7,9	7,9
	<b>Veiligheid avond</b>	7,4	6,6	6,6	7,4	6,6	6,6	7,4	6,6	6,6
	<b>Totaaloordeel</b>	8,4	7,4	7,2	8,4	7,4	7,2	8,4	7,4	7,2
	<b>Ontwikkeling buurt</b>	4,9	5,6	5,5	4,9	5,6	5,5	4,9	5,6	5,5
<b>Buurt</b>										
321										
323										
<b>Tilburg</b>										

▲	Significante vooruitgang t.o.v. vorige meting	7,5	Positieve afwijking t.o.v. gemiddelde Tilburg
▼	Significante achteruitgang t.o.v. vorige meting	7,5	Negatieve afwijking t.o.v. gemiddelde Tilburg
-	Geen vergelijk mogelijk met vorige meting	7,5	Niet representatief door lage respons

### **Fysieke woonomgeving**

Het oordeel over de fysieke woonomgeving is voor buurt 321 zeer positief met scores die tot 9,3 gaan. Ook in buurt 323 zijn de scores hoog, maar lager dan die van buurt 321. Enig punt van aandacht in deze buurt is het aanbod van speelvoorzieningen dat met een score van 4,6 laag wordt beoordeeld.

### **Sociale woonomgeving**

Ook de beoordeling van de sociale woonomgeving is voor beide buurten van de wijk Mariaziekenhuis/Vredeburcht bovengemiddeld, met ook op dit thema voor buurt 321 hogere scores.

### **Ongenoegens**

Ongenoegens heeft men wel in de buurten, ongeveer gelijk met het niveau dat voor de hele gemeente Tilburg geldt. Vooral over de vervuiling, de verkeersoverlast en het parkeergedrag is men in buurt 323 niet tevreden.

### **Veiligheid**

De veiligheid wordt hoog gewaardeerd in beide buurten. Ook nu herhaalt het beeld zich dat buurt 321 hogere scores heeft dan buurt 323. Beide buurten scoren daarmee ongeveer gelijk met de scores voor heel Tilburg.

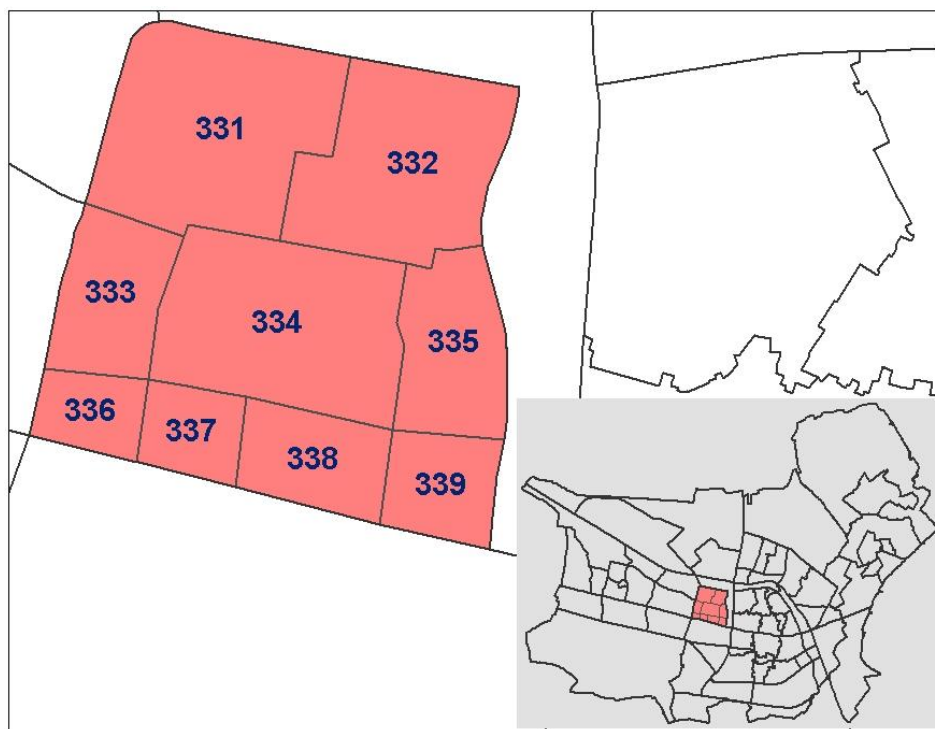
### **Totaaloordeel**

Buurt 321 heeft een score van 8,4 en buurt 323 een score van 7,4. Beiden zijn iets hoger dan het gemeentelijk gemiddelde.

### **Ontwikkelingen ten opzichte van voorgaande metingen**

Over de hele linie zijn er weinig ontwikkelingen te ontdekken in de scores voor de beide buurten van Mariaziekenhuis/Vredeburcht. Wel zijn de vervuiling en het parkeergedrag aandachtspunten in buurt 323, hierover heeft men door de jaren heen steeds meer ongenoegens.

#### 4.26 Wijk 33 – Het Zand



De wijk Het Zand wordt begrensd door Rueckertbaan, de Taxandriëbaan, het spoor en de Reitse Hoevenstraat. De wijk bestaat voor het overgrote deel uit naoorlogse woningen en voor iets minder dan de helft uit eengezinswoningen. Iets meer dan de helft van alle woningen bestaat uit sociale huurwoningen.



Buurt	FYSIEKE WOONOMGEVING			SOCIALE WOONOMGEVING							
	Kwaliteit woning t.o.v. 2004 t.o.v. 2007 t.o.v. 2010	Uitstraling woningen buurt t.o.v. 2004 t.o.v. 2007 t.o.v. 2010	Woonomgeving t.o.v. 2004 t.o.v. 2007 t.o.v. 2010	Verlichting t.o.v. 2004 t.o.v. 2007 t.o.v. 2010	Groenvoorzieningen t.o.v. 2004 t.o.v. 2007 t.o.v. 2010	Speelvoorzieningen t.o.v. 2004 t.o.v. 2007 t.o.v. 2010	Algemene voorzieningen t.o.v. 2004 t.o.v. 2007 t.o.v. 2010				
331	7,0	7,1	6,8	7,1	7,2	6,9	6,4	7,0	5,8	5,6	5,9
332	7,0	6,4	6,1	6,8	6,6	6,4	7,5	6,0	5,8	5,1	5,5
333	7,2	6,7	6,4	7,0	6,4	6,0	7,7	6,0	6,2	5,2	5,7
334	6,7	5,4	5,8	6,7	5,9	6,3	7,8	5,1	5,3	4,5	4,8
335	7,1	6,3	6,0	6,9	6,5	6,3	7,4	6,3	5,6	5,5	5,1
336	8,0	7,9	6,4	6,2	6,3	6,3	7,5	7,1	6,9	6,6	6,3
337	7,8	7,4	7,6	7,7	7,6	6,6	7,8	6,7	6,8	6,8	6,6
338	6,1	6,3	6,3	7,0	7,2	6,0	8,2	7,1	6,7	5,2	5,4
339	6,4	5,6	6,3	6,8	7,1	5,3	7,8	6,4	6,2	5,7	6,2
Tilburg	7,5	6,9	6,6	7,1	6,7	6,3	7,4	6,5	6,9	6,0	6,2

Buurt	ONGENOEGENS			VEILIGHEID			TOTAAL		
	Overlast van activiteiten t.o.v. 2004 t.o.v. 2007 t.o.v. 2010	Vervuiling t.o.v. 2004 t.o.v. 2007 t.o.v. 2010	Verkeersoverlast t.o.v. 2004 t.o.v. 2007 t.o.v. 2010	Parkeergedrag t.o.v. 2004 t.o.v. 2007 t.o.v. 2010	Criminaliteit t.o.v. 2004 t.o.v. 2007 t.o.v. 2010	Veiligheid overdag t.o.v. 2004 t.o.v. 2007 t.o.v. 2010	Veiligheid avond t.o.v. 2004 t.o.v. 2007 t.o.v. 2010	Totaaloordeel t.o.v. 2004 t.o.v. 2007 t.o.v. 2010	Ontwikkeling buurt t.o.v. 2004 t.o.v. 2007 t.o.v. 2010
331	7,1	6,2	5,8	6,8	6,2	7,7	6,4	7,2	5,3
332	7,4	5,5	6,1	5,6	5,8	7,3	5,6	6,4	4,4
333	7,8	4,9	6,1	6,6	6,2	7,4	6,3	6,8	5,3
334	7,3	4,3	5,1	4,9	5,7	7,1	5,2	5,9	4,5
335	6,4	5,0	5,8	5,7	5,5	7,2	5,5	6,5	4,7
336	5,4	7,2	6,0	8,1	6,4	8,4	8,1	7,8	5,3
337	7,6	6,7	8,2	8,0	6,5	8,4	7,3	7,1	4,9
338	6,5	5,4	5,4	5,6	5,4	7,2	5,6	7,1	4,4
339	6,3	4,0	4,9	5,4	5,8	7,8	6,1	6,7	5,2
Tilburg	7,5	5,8	6,1	6,0	6,4	7,9	6,6	7,2	5,5

▲	Significante vooruitgang t.o.v. vorige meting	7,5	Positieve afwijking t.o.v. gemiddelde Tilburg
▼	Significante achteruitgang t.o.v. vorige meting	7,5	Negatieve afwijking t.o.v. gemiddelde Tilburg
-	Geen vergelijking mogelijk met vorige meting	7,5	Niet representatief door lage respons

### **Fysieke woonomgeving**

De kwaliteit van de woningen, de uitstraling van de woningen in de buurt en de woonomgeving hebben vaak lagere scores dan gemiddeld gekregen. Uitzonderingen hierop vormen de buurten 331, 336 en 337. Over de verlichting is men wel positief, alsook over het aanbod van algemene voorzieningen. De buurt 334 wordt het laagst gewaardeerd en buurt 336 het hoogst wat betreft de fysieke woonomgeving.

### **Sociale woonomgeving**

Wat betreft de waardering van de sociale woonomgeving scoort buurt 334 ook laag en beneden gemiddeld. Voor veel buurten geldt dat de omgang tussen bewoners met verschillende etnische achtergronden, de betrokkenheid en de overlast van anderen laag gewaardeerd worden. Uitzonderingen hierop zijn de buurten 336, 337 en 339, waar het niveau op of boven het gemeentelijk gemiddelde ligt.

### **Ongenoegens**

Ongenoegens heeft men met name in buurt 334 over vervuiling, verkeersoverlast en parkeergedrag. Ook in de buurten 333, 335 en 339 vormt vervuiling een probleem. Bovendien zijn er in buurt 339 vaker ongenoegens over parkeergedrag. Daarentegen zijn de scores op het thema ongenoegens bij buurt 337 bovengemiddeld.

### **Veiligheid**

Ook het gevoel van veiligheid wordt in buurt 337 hoger gewaardeerd dan in de andere buurten in Het Zand en in Tilburg als geheel. Voor de buurten 332, 333, 334 en 335 wordt de veiligheid overdag én in de avond lager dan gemiddeld in Tilburg gewaardeerd. Voor buurt 338 geldt dat op alle aspecten van veiligheid lagere cijfers worden gegeven dan gemiddeld.

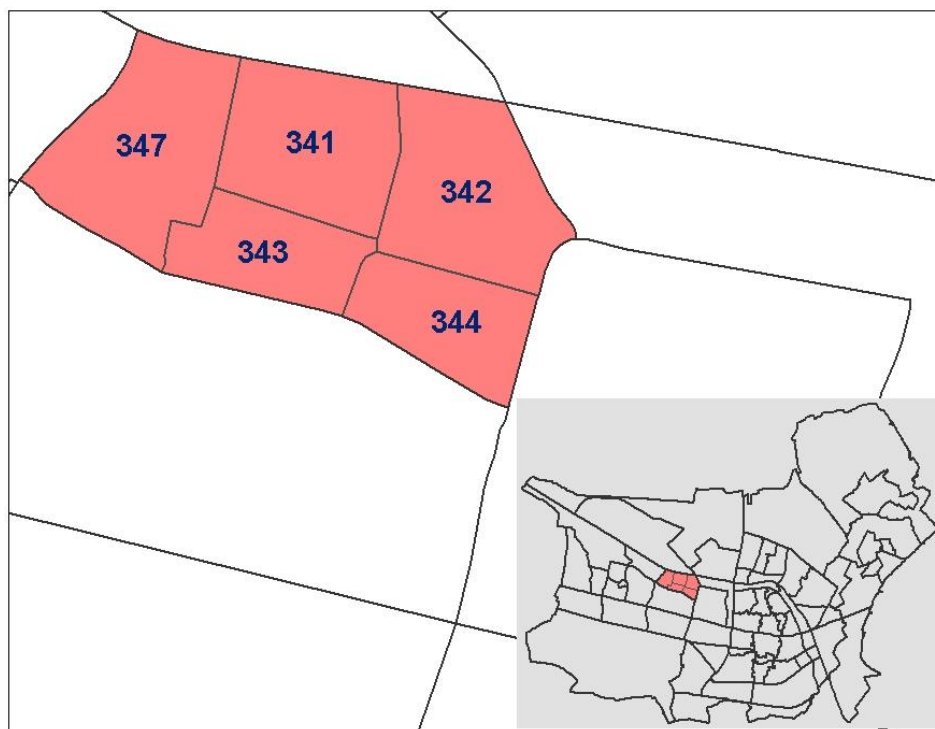
### **Totaaloordeel**

Het totaaloordeel van buurt 332, 334 en 335 ligt onder het Tilburgs gemiddelde, waarbij buurt 334 het slechtst scoort. De overige buurten liggen op of boven het gemiddelde met de buurten 336 en 337 als positieve uitschieters.

### **Ontwikkelingen ten opzichte van voorgaande metingen**

Buurt 334 scoort op verschillende thema's steeds slechter ten opzichte van eerder metingen. Dat vormt een punt van aandacht. Voor de buurten 338 en 339 geldt hetzelfde. Met buurt 331 gaat het iets beter wat betreft de fysieke woonomgeving en buurt 337 krijgt op bijna alle thema's hogere cijfers dan bij eerdere metingen.

#### 4.27 Wijk 34 – Wandelbos-noord



De wijk Wandelbos – noord bestaat uit 5 subwijken en wordt begrensd door aan de noordzijde het kanaal, aan de oostzijde de Taxandriebaan, aan de zuidzijde de Baden Powelllaan en aan de westzijde de Burgemeester Baron van Voorst tot Voorstweg. De wijk is gebouwd in de periode 1950 – 1970. 60% van de woningen is een eengezinswoning. De andere woningen zijn portiekflats en galerijflats. Het zijn met name huurwoningen (85%). De architectuur is weinig afwisselend, maar het is wel een groene wijk. In het centrum van de wijk ligt het winkelcentrum Paletplein.

		FYSIEKE WOONOMGEVING			SOCIALE WOONOMGEVING		
		t.o.v. 2004	t.o.v. 2007	t.o.v. 2010	t.o.v. 2004	t.o.v. 2007	t.o.v. 2010
<b>Buurt</b>							
341	Kwaliteit woning	6,4	6,0	6,0	Overlast van anderen	5,8	5,8
342	Uitstraling woningen buurt	6,4	6,0	6,0	Betrokkenheid bewoners	6,0	5,5
343	Woonomgeving	7,3	6,7	6,7	Omgang etnische afkomst	6,2	6,0
344	Verlichting	6,7	7,1	7,1	Contacten belangrijk/prettig	6,6	6,4
Tilburg	Totaal	7,5	6,9	6,9	Contacten buurt	6,7	7,0
		t.o.v. 2004	t.o.v. 2007	t.o.v. 2010	Omgang bewoners	6,4	6,5
					Algemene voorzieningen	6,5	7,4
		t.o.v. 2004	t.o.v. 2007	t.o.v. 2010	Speelvoorzieningen	6,4	6,3
					Groenvoorzieningen	7,3	6,7
		t.o.v. 2004	t.o.v. 2007	t.o.v. 2010	Veiligheid avond	5,9	6,6
					Veiligheid overdag	7,2	7,9
		t.o.v. 2004	t.o.v. 2007	t.o.v. 2010	Criminaliteit	5,8	6,4
					Parkeergedrag	5,8	6,0
		t.o.v. 2004	t.o.v. 2007	t.o.v. 2010	Verkeersoverlast	6,1	6,1
					Vervuiling	5,2	5,8
		t.o.v. 2004	t.o.v. 2007	t.o.v. 2010	Overlast van activiteiten	8,0	7,5
					Totaaloordeel	6,5	7,2
		t.o.v. 2004	t.o.v. 2007	t.o.v. 2010	Ontwikkeling buurt	5,6	5,5
					Totaal	6,5	7,2
		t.o.v. 2004	t.o.v. 2007	t.o.v. 2010	Ontwikkeling buurt	5,6	5,5
					Totaal	6,5	7,2

		VEILIGHEID			TOTAAL		
		t.o.v. 2004	t.o.v. 2007	t.o.v. 2010	t.o.v. 2004	t.o.v. 2007	t.o.v. 2010
<b>Buurt</b>							
341	Overlast van activiteiten	8,0	7,5	7,5	Ontwikkeling buurt	5,6	5,5
342	Verkeersoverlast	6,1	6,8	6,1	Totaaloordeel	6,5	7,2
343	Parkeergedrag	5,8	6,3	6,3	Veiligheid avond	5,9	6,6
344	Verkeersoverlast	6,1	6,1	6,1	Veiligheid overdag	7,2	7,9
Tilburg	Totaal	7,5	6,9	6,9	Criminaliteit	5,8	6,4
		t.o.v. 2004	t.o.v. 2007	t.o.v. 2010	Parkeergedrag	5,8	6,0
					Verkeersoverlast	6,1	6,1
		t.o.v. 2004	t.o.v. 2007	t.o.v. 2010	Vervuiling	5,2	5,8
					Overlast van activiteiten	8,0	7,5
		t.o.v. 2004	t.o.v. 2007	t.o.v. 2010	Ontwikkeling buurt	5,6	5,5
					Totaaloordeel	6,5	7,2
		t.o.v. 2004	t.o.v. 2007	t.o.v. 2010	Ontwikkeling buurt	5,6	5,5
					Totaal	6,5	7,2

▲	Significante vooruitgang t.o.v. vorige meting	7,5	Positieve afwijking t.o.v. gemiddelde Tilburg
▼	Significante achteruitgang t.o.v. vorige meting	7,5	Negatieve afwijking t.o.v. gemiddelde Tilburg
-	Geen vergelijkning mogelijk met vorige meting	7,5	Niet representatief door lage respons

### **Fysieke woonomgeving**

De kwaliteit van de woningen en de uitstraling van de buurt wordt voor de verschillende buurten van Wandelbos/Noord vaak lager gewaardeerd dan gemiddeld in Tilburg. Het aanbod groenvoorzieningen en wordt daarentegen hoger gewaardeerd. Voor de overige aspecten wordt ongeveer vergelijkbaar gescoord met het gemeentelijk gemiddelde. Het aanbod speelvoorzieningen in buurt 344 heeft een iets lagere score gekregen

### **Sociale woonomgeving**

De sociale woonomgeving wordt gemiddeld gewaardeerd voor de buurten van Wandelbos/Noord. Alleen de 'betrokkenheid bewoners' scoort in buurt 344 iets lager.

### **Ongenoegens**

Ongenoegens bestaan er in hogere mate over de vervuiling in de buurten 342 en 344. Voor de rest zijn de ongenoegens ongeveer hetzelfde als die in heel Tilburg zijn.

### **Veiligheid**

In buurt 341 wordt lager gescoord op het gebied van veiligheid overdag en in de avond, hoewel de scores nog wel voldoende tot ruim voldoende zijn. In buurt 343 is men minder te spreken over criminaliteit en het gevoel van veiligheid overdag.

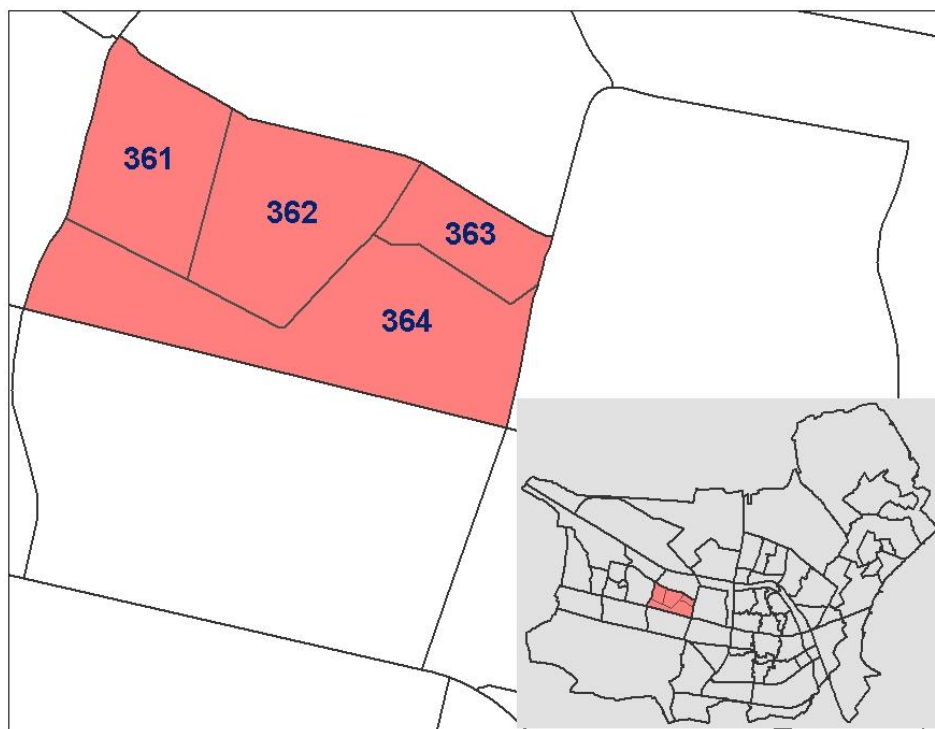
### **Totaaloordeel**

De totaalcijfers zijn voor alle buurten van de wijk Wandelbos/Noord lager dan gemiddeld in Tilburg het geval is. Ze variëren van een 6,2 voor buurt 342 tot 6,7 voor buurt 344.

### **Ontwikkelingen ten opzichte van voorgaande metingen**

Enkele positieve ontwikkelingen zijn er in buurt 341 op het gebied van de sociale woonomgeving. Voor de rest blijft het beeld ongewijzigd ten opzichte van eerdere metingen.

#### 4.28 Wijk 36 – Wandelbos-zuid



De wijk Wandelbos – zuid bestaat uit 4 subwijken en wordt begrensd door de Baden Powelllaan, Taxandriebaun, Reeshofdijk en de Burgemeester Baron van Voorst tot Voorstweg. Het prachtige Wandelbos ligt in deze wijk. De wijk bestaat voornamelijk uit koopwoningen (65%), zowel grondgebonden als appartementen. De wijk is gebouwd in de zestiger jaren.

		FYSIEKE WOONOMGEVING			SOCIALE WOONOMGEVING		
		t.o.v. 2004	t.o.v. 2007	t.o.v. 2010	t.o.v. 2004	t.o.v. 2007	t.o.v. 2010
	<b>Kwaliteit woning</b>	7,9	7,0	7,5	7,6	7,1	7,2
	<b>Uitstraling woningen buurt</b>	7,8	7,4	6,9	7,6	7,1	7,2
	<b>Woonomgeving</b>	7,5	6,8	6,6	7,0	6,9	6,5
	<b>Verlichting</b>	7,4	6,8	7,1	7,4	7,1	7,2
	<b>Groenvoorzieningen</b>	8,0	7,8	6,7	7,6	7,3	6,9
	<b>Speelvoorzieningen</b>	7,1	6,8	6,3	7,4	7,3	6,9
	<b>Algemene voorzieningen</b>	7,4	7,6	7,4	7,4	7,3	6,9
<b>Buurt</b>							
362		7,9	7,0	7,5	7,6	7,1	7,2
363		7,8	7,4	6,9	7,6	7,1	7,2
<b>Tilburg</b>		7,5	7,1	6,6	7,4	7,1	6,7
	<b>Contacten belangrijk/prettig</b>	7,6	7,1	7,2	7,6	7,1	7,2
	<b>Contacten buurt</b>	7,1	6,5	6,5	7,1	6,5	6,5
	<b>Omgang bewoners</b>	7,7	7,3	6,9	7,7	7,3	6,9
	<b>Omgang etnische afkomst</b>	7,0	6,9	6,5	7,0	6,9	6,5
	<b>Betrokkenheid bewoners</b>	6,9	6,3	6,0	6,9	6,3	6,0
	<b>Overlast van anderen</b>	7,5	7,3	6,2	7,5	7,3	6,2

		ONGENOEGENS			VEILIGHEID			TOTAAL		
		t.o.v. 2004	t.o.v. 2007	t.o.v. 2010	t.o.v. 2004	t.o.v. 2007	t.o.v. 2010	t.o.v. 2004	t.o.v. 2007	t.o.v. 2010
	<b>Overlast van activiteiten</b>	7,9	7,9	7,5	7,9	7,9	7,5	7,9	7,9	7,5
	<b>Vervuiling</b>	7,3	6,7	5,8	8,2	7,9	7,9	8,1	7,7	7,2
	<b>Verkeersoverlast</b>	8,0	7,1	6,1	8,2	7,9	7,9	8,1	7,7	7,2
	<b>Parkeergedrag</b>	8,1	7,1	6,0	8,2	7,9	7,9	8,1	7,7	7,2
	<b>Criminaliteit</b>	6,2	7,0	6,4	6,6	6,4	6,6	6,2	6,4	5,5
	<b>Totaaloordeel</b>	8,1	7,7	7,2	6,6	6,4	6,6	8,1	7,7	7,2
	<b>Veiligheid overdag</b>	8,2	7,9	7,9	6,6	6,4	6,6	8,1	7,7	7,2
	<b>Veiligheid avond</b>	6,6	6,4	6,6	6,6	6,4	6,6	6,2	6,4	5,5
<b>Buurt</b>										
362		7,9	7,9	7,5	7,9	7,9	7,5	7,9	7,9	7,5
363		7,8	7,4	6,9	7,6	7,1	7,2	7,6	7,1	6,7
<b>Tilburg</b>		7,5	7,1	6,6	7,4	7,1	7,2	7,5	7,1	6,7
	<b>Ontwikkeling buurt</b>	6,2	6,4	5,5	6,6	6,4	6,6	6,2	6,4	5,5

▲	Significante vooruitgang t.o.v. vorige meting	7,5	Positieve afwijking t.o.v. gemiddelde Tilburg
▼	Significante achteruitgang t.o.v. vorige meting	7,5	Negatieve afwijking t.o.v. gemiddelde Tilburg
-	Geen vergelijkingsmogelijkheid met vorige meting	7,5	Niet-representatief door lage respons

### **Fysieke woonomgeving**

Veel aspecten van de fysieke woonomgeving worden in beide buurten van de wijk Wandelbos-zuid vergelijkbaar of hoger gewaardeerd dan gemiddeld in Tilburg. Vooral het aanbod van groenvoorzieningen heeft hoge cijfers gekregen. Buurt 362 scoort daarbij nog iets hoger dan buurt 363. In buurt 363 wordt de kwaliteit van de woningen met een 7,0 iets lager gewaardeerd dan gemiddeld.

### **Sociale woonomgeving**

Verschillende aspecten van de sociale woonomgeving worden in beide buurten van de wijk Wandelbos-zuid vergelijkbaar of hoger gewaardeerd dan het gemeentelijk gemiddelde.

### **Ongenoegens**

Men heeft minder ongenoegens in beide buurten dan gemiddeld is in Tilburg. De scores voor de verschillende aspecten variëren van ruim voldoende tot goed.

### **Veiligheid**

De veiligheid in Wandelbos-zuid wordt vergelijkbaar gewaardeerd met dat van de gemeente Tilburg als geheel.

### **Totaaloordeel**

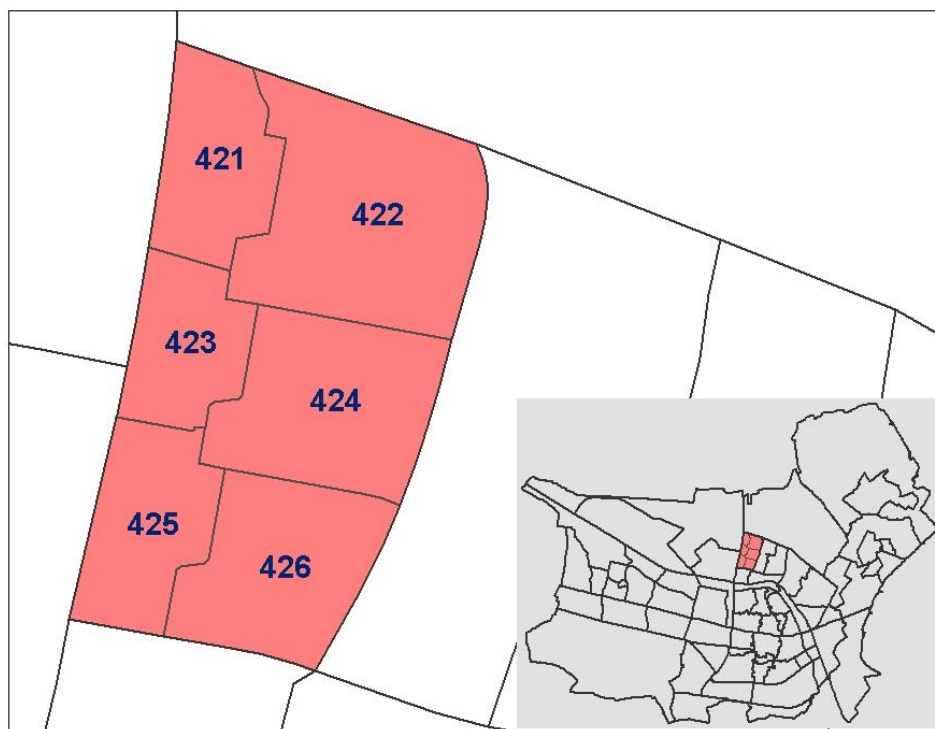
Beide buurten scoren bovengemiddeld, waarbij buurt 362 met een 8,1 wordt gewaardeerd en buurt 363 met een 7,7.

### **Ontwikkelingen ten opzichte van voorgaande metingen**

De scores vertonen geen verandering ten opzichte van eerdere metingen. Beide buurten in Wandelbos-zuid zijn door de jaren heen met goede cijfers gewaardeerd.



#### 4.29 Wijk 42 – Stokhasselt-noord



De wijk Stokhasselt – noord, bestaat uit 6 subwijken. De wijk wordt begrensd door de Stokhasseltlaan, de Heikantlaan en de Midden-Brabantweg. De wijk kent een open stedenbouwkundige structuur met veel groen. De wijk is gebouwd in de zestiger jaren en bestaat voornamelijk uit huurwoningen (70%). 50% van de woningen is een eengezinswoning. Er staan ook veel galerijflats, maisonnettes en boven/benedenwoningen. In de wijk staan scholen en enkele winkels rondom het Verdiplein.

		FYSIEKE WOONOMGEVING			SOCIALE WOONOMGEVING		
		t.o.v. 2004	t.o.v. 2007	t.o.v. 2010	t.o.v. 2004	t.o.v. 2007	t.o.v. 2010
<b>Buurt</b>	<b>Kwaliteit woning</b>	5,7	6,5	6,8	5,2	5,6	6,7
421		4,9	5,7	6,4	5,5	5,7	6,8
422		6,1	6,3	6,1	6,8	6,8	7,1
423		6,6	7,2	6,8	6,7	7,4	7,2
424		6,6	6,6	6,6	6,1	6,9	7,8
425		6,5	7,0	6,5	6,5	7,5	7,1
426		6,4	6,3	6,6	6,7	7,2	7,4
<b>Tilburg</b>		6,9	7,1	6,7	6,9	7,4	7,2
		t.o.v. 2004	t.o.v. 2007	t.o.v. 2010	t.o.v. 2004	t.o.v. 2007	t.o.v. 2010
	<b>Uitstraling woningen buurt</b>	4,9	5,7	6,4	4,8	5,7	6,2
	<b>Woonomgeving</b>	5,4	6,1	6,1	6,8	6,4	5,6
	<b>Verlichting</b>	6,1	6,3	6,6	6,6	6,6	6,3
	<b>Groenvoorzieningen</b>	6,6	6,9	7,0	6,6	7,0	6,6
	<b>Speelvoorzieningen</b>	6,2	6,3	7,5	6,2	7,3	6,6
	<b>Algemene voorzieningen</b>	6,6	6,5	7,2	6,6	7,4	7,4
	<b>Contacten buurt</b>	5,5	5,7	6,3	5,2	5,6	6,8
	<b>Contacten belangrijk/prettig</b>	6,8	7,1	7,1	6,8	7,1	7,1
	<b>Omgang etnische afkomst</b>	4,8	5,7	6,3	4,8	5,7	6,2
	<b>Betrokkenheid bewoners</b>	4,2	4,9	5,6	4,2	4,9	6,0
	<b>Overlast van anderen</b>	4,8	5,2	5,3	4,8	5,2	6,2

		ONGENOEGENS			VEILIGHEID			TOTAAL		
		t.o.v. 2004	t.o.v. 2007	t.o.v. 2010	t.o.v. 2004	t.o.v. 2007	t.o.v. 2010	t.o.v. 2004	t.o.v. 2007	t.o.v. 2010
<b>Buurt</b>	<b>Overlast van activiteiten</b>	6,3	7,1	7,7	6,3	6,6	6,5	5,2	5,9	6,6
421		3,5	4,7	4,8	6,3	6,4	7,2	4,2	4,4	5,9
422		5,5	6,5	6,1	6,4	6,7	6,5	4,4	4,9	6,6
423		5,6	6,1	6,5	6,4	6,7	6,5	4,4	4,9	6,6
424		6,2	6,2	6,2	6,5	6,7	6,5	4,8	4,8	5,7
425		5,5	5,5	5,5	7,4	6,5	6,1	6,0	6,0	6,6
426		5,5	5,7	4,6	7,0	5,7	5,3	5,4	6,2	6,2
<b>Tilburg</b>		6,1	6,0	6,4	7,9	6,6	6,4	7,2	5,5	5,5
	<b>Vervuiling</b>	3,5	4,7	4,8	6,3	6,6	6,5	4,2	4,4	5,9
	<b>Verkeersoverlast</b>	5,5	6,5	6,1	6,4	6,7	6,5	4,4	4,9	6,6
	<b>Parkeergedrag</b>	6,3	6,6	6,7	6,4	6,7	6,5	4,4	4,9	6,6
	<b>Criminaliteit</b>	5,2	5,2	5,4	6,3	6,4	6,5	4,2	4,4	5,9
	<b>Veiligheid overdag</b>	6,3	6,4	7,2	6,3	6,4	7,2	4,2	4,4	5,9
	<b>Veiligheid avond</b>	4,5	4,6	5,9	4,5	4,6	5,9	4,2	4,4	5,9
	<b>Totaaloordeel</b>	5,2	5,9	6,6	5,2	5,9	6,6	4,2	4,4	5,9

▲	Significante vooruitgang t.o.v. vorige meting	7,5	Positieve afwijking t.o.v. gemiddelde Tilburg
▼	Significante achteruitgang t.o.v. vorige meting	7,5	Negatieve afwijking t.o.v. gemiddelde Tilburg
-	Geen vergelijking mogelijk met vorige meting	7,5	Niet representatief door lage respons

### **Fysieke woonomgeving**

De fysieke woonomgeving wordt in alle buurten van de wijk Stokhasselt-Noord met voldoende gewaardeerd. Echter, voor verschillende aspecten zijn de scores vaak beneden gemiddeld. Die lagere scores komen uit de buurten 422, 424 en 426. Maar het aanbod van groenvoorzieningen en speelvoorzieningen wordt in alle buurten gemiddeld tot bovengemiddeld gewaardeerd.

Voor de buurt 421 kunnen geen betrouwbare uitspraken gedaan worden, omdat hier de respons op de enquête te laag was.

### **Sociale woonomgeving**

Net als bij de fysieke woonomgeving, wordt de sociale woonomgeving in de buurten 422, 424 en 426 lager gewaardeerd dan de andere buurten van de wijk Stokhasselt-Noord. Met name over de betrokkenheid van de bewoners en de overlast van anderen is men minder goed te spreken in deze buurten. Voor de rest wordt de sociale woonomgeving met vergelijkbare cijfers gewaardeerd als Tilburg in totaal.

### **Ongenoegens**

In alle buurten van Stokhasselt-Noord heeft men ongenoegens over de vervuiling. De ongenoegens over andere aspecten liggen op het niveau dat in Tilburg gangbaar is.

### **Veiligheid**

Veiligheid blijkt een probleem te zijn in Stokhasselt-Noord; de cijfers voor dit thema zijn laag. Op buurt 425 na, worden op alle aspecten hiervoor lagere cijfers dan normaal gegeven. De criminaliteit en de veiligheid in de avond vormen, gezien de lage cijfers, de grootste problemen.

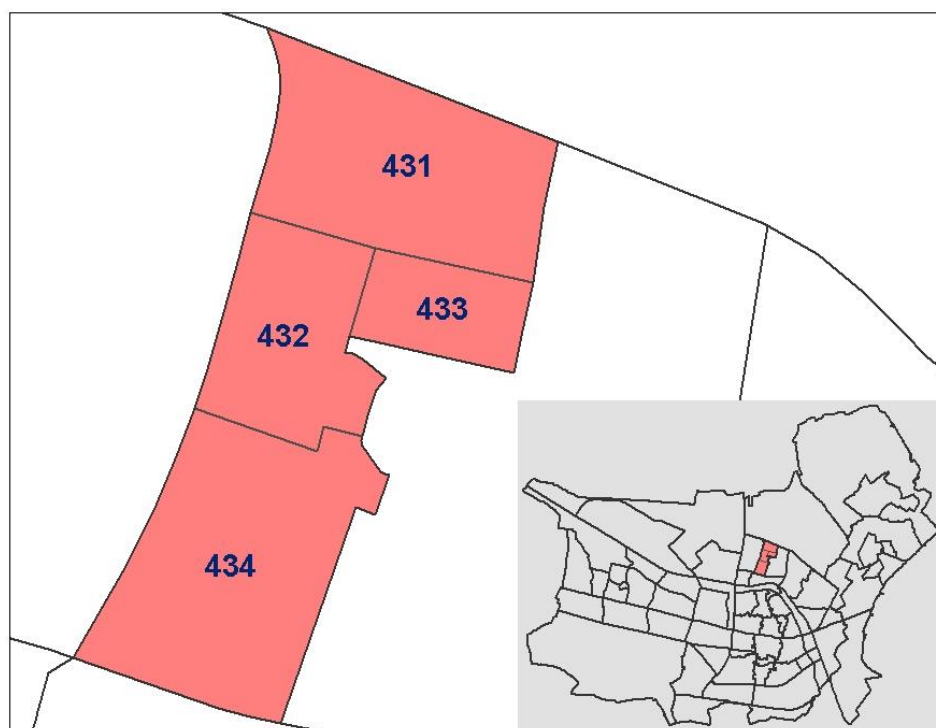
### **Totaaloordeel**

Alle buurten in Stokhasselt-Noord worden lager dan gemiddeld beoordeeld. Wijk 424 heeft het laagste cijfer gekregen; een 5,7. De buurten 423 en 425 hebben een 6,6 gekregen en scoren daarmee het hoogst.

### **Ontwikkelingen ten opzichte van voorgaande metingen**

Ondanks alle negatieve scores zijn er wel lichtpuntjes voor de wijk Stokhasselt-Noord. Wat betreft de beoordeling van de fysieke woonomgeving scoren de buurten 423, 425 en 426 beter dan voorheen, terwijl in buurt 423 ook de sociale woonomgeving steeds beter gewaardeerd wordt. Het totaaloordeel laat daardoor voor de buurten 423 en 425 een positieve trend zien.

#### 4.30 Wijk 43 – Vlashof



De wijk Vlashof bestaat evenals Stokhasselt voor een groot deel uit huurwoningen die eind zestiger jaren gebouwd zijn.

Buurt	FYSIEKE WOONOMGEVING				SOCIALE WOONOMGEVING								
	Kwaliteit woning	Uitstraling woningen buurt	Woonomgeving	Verlichting	Groenvoorzieningen	Speelvoorzieningen	Algemene voorzieningen	Omgang bewoners	Contacten buurt	Contacten belangrijk/prettig	Omgang etnische afkomst	Betrokkenheid bewoners	Overlast van anderen
	t.o.v. 2004 t.o.v. 2007 t.o.v. 2010	t.o.v. 2004 t.o.v. 2007 t.o.v. 2010	t.o.v. 2004 t.o.v. 2007 t.o.v. 2010	t.o.v. 2004 t.o.v. 2007 t.o.v. 2010	t.o.v. 2004 t.o.v. 2007 t.o.v. 2010	t.o.v. 2004 t.o.v. 2007 t.o.v. 2010	t.o.v. 2004 t.o.v. 2007 t.o.v. 2010	t.o.v. 2004 t.o.v. 2007 t.o.v. 2010	t.o.v. 2004 t.o.v. 2007 t.o.v. 2010	t.o.v. 2004 t.o.v. 2007 t.o.v. 2010	t.o.v. 2004 t.o.v. 2007 t.o.v. 2010	t.o.v. 2004 t.o.v. 2007 t.o.v. 2010	t.o.v. 2004 t.o.v. 2007 t.o.v. 2010
431	7,0	6,8	6,0	6,3	6,8	6,2	7,4	6,2	5,9	7,4	5,9	5,2	5,1
432	7,4	7,1	6,2	7,2	7,0	6,1	7,7	6,4	6,1	7,2	5,9	5,7	5,9
433	7,4	6,7	6,8	7,4	6,7	6,2	7,5	6,2	6,1	7,2	6,2	5,5	5,9
434	7,0	6,9	6,7	6,9	7,2	6,8	7,9	6,9	6,8	7,4	6,6	5,6	6,7
Tilburg	7,5	6,9	6,6	7,1	6,7	6,3	7,4	6,9	6,5	7,2	6,5	6,0	6,2

Buurt	ONGENOEGENS				VEILIGHEID				TOTAAL			
	Overlast van activiteiten	Vervuiling	Verkeersoverlast	Parkeergedrag	Criminaliteit	Veiligheid overdag	Veiligheid avond	Totaaloordeel	Ontwikkeling buurt			
	t.o.v. 2004 t.o.v. 2007 t.o.v. 2010	t.o.v. 2004 t.o.v. 2007 t.o.v. 2010	t.o.v. 2004 t.o.v. 2007 t.o.v. 2010	t.o.v. 2004 t.o.v. 2007 t.o.v. 2010	t.o.v. 2004 t.o.v. 2007 t.o.v. 2010	t.o.v. 2004 t.o.v. 2007 t.o.v. 2010	t.o.v. 2004 t.o.v. 2007 t.o.v. 2010	t.o.v. 2004 t.o.v. 2007 t.o.v. 2010	t.o.v. 2004 t.o.v. 2007 t.o.v. 2010			
431	7,0	4,7	7,0	6,3	5,0	6,6	5,0	6,0	4,9			
432	7,5	5,3	6,3	6,9	6,0	7,4	5,9	6,7	5,6			
433	7,7	5,5	6,4	5,8	5,5	6,8	5,5	6,5	4,4			
434	7,8	6,3	7,1	7,1	6,6	7,7	6,2	7,0	5,6			
Tilburg	7,5	5,8	6,1	6,0	6,4	7,9	6,6	7,2	5,5			

▲	Significante vooruitgang t.o.v. vorige meting	7,5	Positieve afwijking t.o.v. gemiddelde Tilburg
▼	Significante achteruitgang t.o.v. vorige meting	7,5	Negatieve afwijking t.o.v. gemiddelde Tilburg
-	Geen vergelijking mogelijk met vorige meting	7,5	Niet representatief door lage respons

### **Fysieke woonomgeving**

De fysieke woonomgeving in de wijk Vlashof wordt voldoende en daarmee ongeveer gelijk aan het gemiddelde van Tilburg gewaardeerd. Alleen buurt 431 presteert op een aantal aspecten iets minder goed. De algemene voorzieningen worden in alle buurten goed gewaardeerd.

### **Sociale woonomgeving**

In Vlashof is men minder te spreken over de omgang tussen de bewoners. Bovendien wordt buurt 431 op meerdere aspecten van de sociale woonomgeving lager gewaardeerd dan de andere buurten. Voor de overige aspecten in de andere buurten geldt dat ze conform het Tilburgs gemiddelde gewaardeerd worden.

### **Ongenoegens**

Ongenoegens heeft men niet veel in de wijk Vlashof. Als die er al zijn, zijn ze over de vervuiling, die met een 4,7 in buurt 431 een lage score krijgt. In tegenstelling tot veel andere buurten in Tilburg heeft men in Vlashof minder last van verkeersoverlast en parkeergedrag.

### **Veiligheid**

De veiligheid laat te wensen over, met name in de buurten 431 en 433 waar op alle aspecten van dit thema laag gescoord wordt. Ook in buurt 432 krijgt de veiligheid in de avond een lagere score dan gemiddeld. Veiligheid is daarmee een aandachtspunt voor de hele wijk.

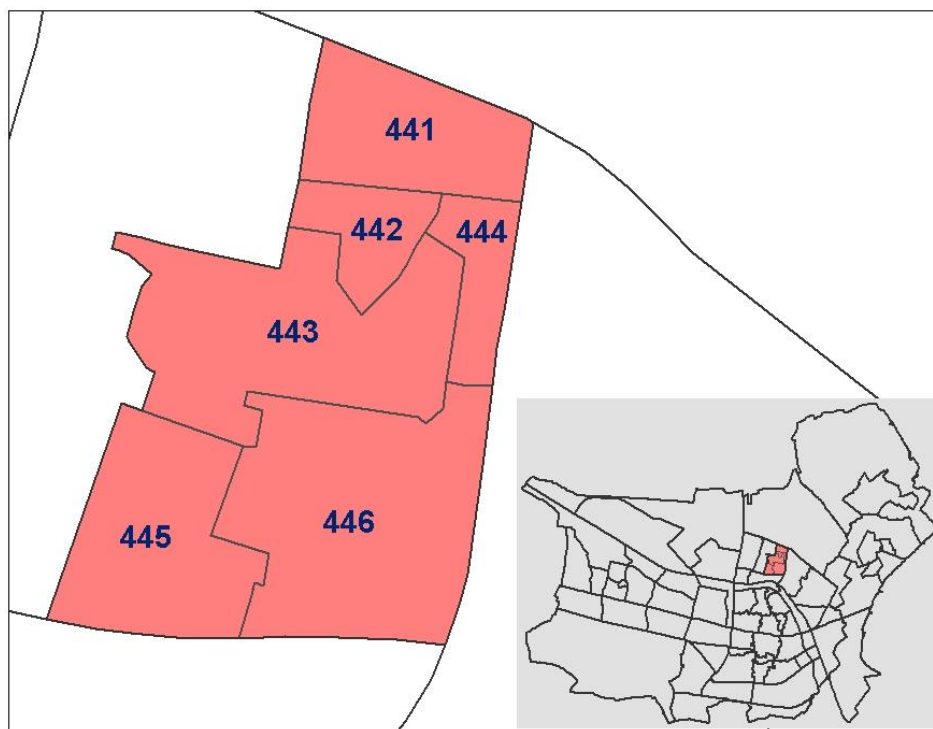
### **Totaaloordeel**

Alle buurten van Vlashof scoren voldoende, maar de buurten 431, 432 en 433 scoren ondermaats. Buurt 434 heeft met een 7,0 het hoogste cijfer.

### **Ontwikkelingen ten opzichte van voorgaande metingen**

Buurt 433 laat bij verschillende thema's een negatieve trend zien ten opzichte van eerdere metingen. Dit resulteert eveneens in alsmaar lagere waarderingen bij het totaaloordeel over deze buurt.

#### 4.31 Wijk 44 – De Schans



De Schans wordt doorkruist door de Beethovenlaan. Het aandeel koopwoningen is in de Schans vrij hoog. De woningen zijn overwegend na de oorlog gebouwd. Alleen in de buurten 441 en 446 staan flats. De wijk wordt begrensd door het Reijnierspad, de Heikantlaan, de Brucknerlaan en de Vlashoflaan.

		FYSIEKE WOONOMGEVING			SOCIALE WOONOMGEVING		
Buurt	Kwaliteit woning	t.o.v. 2004	t.o.v. 2007	t.o.v. 2010	t.o.v. 2004	t.o.v. 2007	t.o.v. 2010
441		7,5	7,4	7,3	7,1	6,5	4,9
443		7,4	7,9	6,7	7,0	5,7	5,7
444		7,9		5,8	6,3	6,7	5,9
445		7,5	7,5	6,9	7,1	6,0	7,2
446		7,5	7,5	7,3	7,3	6,6	6,6
Tilburg		7,5	7,4	6,9	7,1	6,5	6,2
Buurt	Uitstraling woningen buurt	t.o.v. 2004	t.o.v. 2007	t.o.v. 2010	t.o.v. 2004	t.o.v. 2007	t.o.v. 2010
441		7,0	6,2	7,3	7,1	6,1	6,1
443		6,2	5,8	6,6	7,0	5,7	6,0
444		5,8	6,5	7,1	6,7	6,7	6,1
445		6,5	6,8	7,2	7,3	6,0	6,1
446		6,8	6,6	7,1	7,4	6,6	6,1
Tilburg		6,6	6,7	6,7	6,9	6,5	6,0
Buurt	Woonomgeving	t.o.v. 2004	t.o.v. 2007	t.o.v. 2010	t.o.v. 2004	t.o.v. 2007	t.o.v. 2010
441		7,2	7,0	6,5	6,1	5,7	6,5
443		7,0	6,2	6,0	7,0	5,7	6,0
444		6,3	5,8	5,6	6,7	6,7	6,0
445		7,1	6,5	5,7	6,7	6,7	6,0
446		7,1	6,8	5,8	7,3	6,7	6,6
Tilburg		7,1	6,6	6,3	7,4	6,9	6,5
Buurt	Groenvoorzieningen	t.o.v. 2004	t.o.v. 2007	t.o.v. 2010	t.o.v. 2004	t.o.v. 2007	t.o.v. 2010
441		7,3	6,6	6,5	7,7	7,0	7,1
443		6,6	6,0	6,0	8,0	6,8	6,5
444		7,1	5,6	5,6	7,4	6,7	6,2
445		7,2	5,7	5,7	8,2	6,7	6,1
446		7,1	5,8	5,8	8,1	6,7	6,1
Tilburg		6,7	6,3	6,3	7,4	6,9	6,0
Buurt	Speelvoorzieningen	t.o.v. 2004	t.o.v. 2007	t.o.v. 2010	t.o.v. 2004	t.o.v. 2007	t.o.v. 2010
441		7,7	8,0	8,1	7,1	7,1	6,0
443		7,7	8,0	8,1	7,7	6,8	6,0
444		7,4	7,4	7,9	7,7	6,7	6,0
445		8,2	8,2	7,9	7,3	6,7	6,0
446		8,1	8,1	7,9	7,5	6,7	6,0
Tilburg		7,4	7,4	7,4	7,4	6,6	6,0
Buurt	Algemene voorzieningen	t.o.v. 2004	t.o.v. 2007	t.o.v. 2010	t.o.v. 2004	t.o.v. 2007	t.o.v. 2010
441		7,7	8,0	8,1	7,1	7,1	6,0
443		7,7	8,0	8,1	7,7	6,8	6,0
444		7,4	7,4	7,9	7,7	6,7	6,0
445		8,2	8,2	7,9	7,3	6,7	6,0
446		8,1	8,1	7,9	7,4	6,7	6,0
Tilburg		7,4	7,4	7,4	7,2	6,5	6,0
Buurt	Contacten buurt	t.o.v. 2004	t.o.v. 2007	t.o.v. 2010	t.o.v. 2004	t.o.v. 2007	t.o.v. 2010
441		5,7	6,8	7,1	5,7	5,7	6,0
443		6,8	6,7	6,7	6,8	5,7	6,0
444		6,7	6,7	7,3	5,7	6,7	6,0
445		6,7	6,7	7,5	6,7	6,0	6,0
446		7,1	7,1	7,4	7,1	6,6	6,0
Tilburg		6,5	6,5	7,2	6,5	6,5	6,0
Buurt	Contacten belangrijk/prettig	t.o.v. 2004	t.o.v. 2007	t.o.v. 2010	t.o.v. 2004	t.o.v. 2007	t.o.v. 2010
441		7,1	7,7	7,4	7,1	7,1	6,0
443		7,7	7,7	7,9	7,7	7,0	6,0
444		7,3	7,3	7,9	7,3	6,7	6,0
445		7,5	7,5	7,9	7,5	6,0	6,0
446		7,4	7,4	7,4	7,4	6,6	6,0
Tilburg		7,2	7,2	7,2	7,2	6,5	6,0
Buurt	Omgang bewoners	t.o.v. 2004	t.o.v. 2007	t.o.v. 2010	t.o.v. 2004	t.o.v. 2007	t.o.v. 2010
441		6,1	7,0	7,4	5,7	5,7	6,0
443		7,0	6,7	7,3	5,7	5,7	6,0
444		6,7	6,7	7,3	5,7	6,7	6,0
445		7,3	7,3	7,5	5,7	6,0	6,0
446		7,4	7,4	7,4	5,7	6,6	6,0
Tilburg		6,9	6,9	7,4	6,5	6,5	6,0
Buurt	Omgang etnische afkomst	t.o.v. 2004	t.o.v. 2007	t.o.v. 2010	t.o.v. 2004	t.o.v. 2007	t.o.v. 2010
441		6,5	6,5	6,5	5,7	5,7	6,0
443		6,5	6,5	6,5	5,7	5,7	6,0
444		6,5	6,5	6,5	5,7	6,7	6,0
445		6,6	6,6	6,6	5,7	6,0	6,0
446		6,6	6,6	6,6	5,7	6,6	6,0
Tilburg		6,5	6,5	6,5	6,5	6,5	6,0
Buurt	Betrokkenheid bewoners	t.o.v. 2004	t.o.v. 2007	t.o.v. 2010	t.o.v. 2004	t.o.v. 2007	t.o.v. 2010
441		5,3	5,8	6,1	5,3	5,8	6,0
443		5,8	6,2	6,1	5,3	5,8	6,0
444		6,2	6,1	6,1	5,3	6,2	6,0
445		6,1	6,1	6,1	5,3	6,2	6,0
446		6,1	6,1	6,1	5,3	6,2	6,0
Tilburg		6,0	6,0	6,0	6,0	6,0	6,0
Buurt	Overlast van anderen	t.o.v. 2004	t.o.v. 2007	t.o.v. 2010	t.o.v. 2004	t.o.v. 2007	t.o.v. 2010
441		4,9	5,7	6,2	4,9	5,7	6,2
443		5,7	5,9	6,6	4,9	5,7	6,2
444		6,2	6,2	6,6	4,9	5,7	6,2
445		6,1	6,1	6,6	4,9	5,7	6,2
446		6,1	6,1	6,6	4,9	5,7	6,2
Tilburg		6,0	6,0	6,0	6,0	6,0	6,0

		ONGENOEGENS			VEILIGHEID			TOTAAL		
Buurt	Overlast van activiteiten	t.o.v. 2004	t.o.v. 2007	t.o.v. 2010	t.o.v. 2004	t.o.v. 2007	t.o.v. 2010	t.o.v. 2004	t.o.v. 2007	t.o.v. 2010
441		7,1	6,5	6,8	7,1	6,8	7,2	4,9	4,9	5,5
443		6,5	6,8	8,3	7,4	7,2	7,4	4,9	5,2	6,3
444		6,8	8,3	7,9	7,4	7,4	7,4	4,9	5,5	5,5
445		8,3	7,9	6,6	6,4	6,4	6,4	4,9	5,5	5,5
446		7,9	6,1	5,8	6,6	6,6	6,6	4,9	5,5	5,5
Tilburg		7,5	6,0	5,8	6,6	6,6	6,6	6,6	6,6	6,6
Buurt	Vervuiling	t.o.v. 2004	t.o.v. 2007	t.o.v. 2010	t.o.v. 2004	t.o.v. 2007	t.o.v. 2010	t.o.v. 2004	t.o.v. 2007	t.o.v. 2010
441		5,3	5,3	6,1	5,8	5,7	6,7	4,9	4,9	5,5
443		5,3	6,1	6,6	5,7	6,7	6,3	4,9	5,2	6,3
444		6,1	6,6	6,6	6,7	6,3	6,4	4,9	5,5	5,5
445		6,6	6,6	6,6	6,3	6,4	6,4	4,9	5,5	5,5
446		6,5	6,5	6,5	6,4	6,4	6,4	4,9	5,5	5,5
Tilburg		5,8	6,0	6,4	6,4	6,4	6,4	6,4	6,4	6,4
Buurt	Verkeersoverlast	t.o.v. 2004	t.o.v. 2007	t.o.v. 2010	t.o.v. 2004	t.o.v. 2007	t.o.v. 2010	t.o.v. 2004	t.o.v. 2007	t.o.v. 2010
441		6,3	6,0	6,2	7,4	7,4	7,9	7,1	6,8	7,2
443		6,0	6,2	6,6	7,4	8,1	7,9	6,8	7,2	7,4
444		6,2	6,6	6,6	7,4	7,9	7,9	7,4	7,3	7,3
445		6,6	6,6	6,6	7,5	7,9	7,9	7,4	7,3	7,3
446		5,9	5,9	6,1	6,7	6,7	6,7	7,3	7,3	7,3
Tilburg		6,1	6,0	6,0	6,4	6,4	6,4	7,2	7,2	7,2
Buurt	Parkeergedrag	t.o.v. 2004	t.o.v. 2007	t.o.v. 2010	t.o.v. 2004	t.o.v. 2007	t.o.v. 2010	t.o.v. 2004	t.o.v. 2007	t.o.v. 2010
441		5,7	5,6	5,3	5,8	5,7	6,7	7,1	6,8	7,2
443		5,6	5,3	5,3	5,7	6,7	6,3	6,8	7,2	7,4
444		5,3	5,3	5,3	5,7	6,3	6,4	7,2	7,4	7,4
445		7,4	7,4	7,4	6,3	6,4	6,4	7,4	7,3	7,3
446		6,6	6,6	6,6	6,4	6,4	6,4	7,3	7,3	7,3
Tilburg		6,0	6,0	6,0	6,4	6,4	6,4	7,2	7,2	7,2
Buurt	Veiligheid overdag	t.o.v. 2004	t.o.v. 2007	t.o.v. 2010	t.o.v. 2004	t.o.v. 2007	t.o.v. 2010	t.o.v. 2004	t.o.v. 2007	t.o.v. 2010
441		7,4	7,4	7,4	5,8	5,7	6,7	7,1	6,8	7,2
443		7,4	7,4	7,4	5,8	5,7	6,7	6,8	7,2	7,4
444		8,1	8,1	8,1	5,7	6,7	6,3	7,2	7,4	7,4
445		7,9	7,9	7,9	6,3	6,3	6,4	7,4	7,3	7,3
446		7,9	7,9	7,9	6,4	6,4	6,4	7,3	7,3	7,3
Tilburg		7,9	7,9	7,9	6,6	6,6	6,6	7,2	7,2	7,2
Buurt	Veiligheid avond	t.o.v. 2004	t.o.v. 2007	t.o.v. 2010	t.o.v. 2004	t.o.v. 2007	t.o.v. 2010	t.o.v. 2004	t.o.v. 2007	t.o.v. 2010
441		5,8	5,7	6,7	5,8	5,7	6,7	7,1	6,8	7,2
443		5,7	6,7	6,3	5,7	6,7	6,3	6,8	7,2	7,4
444		6,7	6,3	6,4	5,7	6,3	6,4	7,2	7,4	7,4
445		6,3	6,4	6,4	6,3	6,4	6,4	7,4	7,3	7,3
446		6,4	6,4	6,4	6,4	6,4	6,4	7,3	7,3	7,3
Tilburg		6,6	6,6	6,6	6,6	6,6	6,6	7,2	7,2	7,2
Buurt	Criminaliteit	t.o.v. 2004	t.o.v. 2007	t.o.v. 2010	t.o.v. 2004	t.o.v. 2007	t.o.v. 2010	t.o.v. 2004	t.o.v. 2007	t.o.v. 2010
441		5,3	5,4	6,2	5,8	5,7	6,7	7,1	6,8	7,2
443		5,3	6,2	6,2	5,7	6,7	6,3	6,8	7,2	7,4
444		6,2	6,2	6,2	5,7	6,3	6,4	7,2	7,4	7,4
445		7,5	7,5	7,5	6,3	6,4	6,4	7,4	7,3	7,3
446		6,7	6,7	6,7	6,4	6,4	6,4	7,3	7,3	7,3
Tilburg		6,4	6,4	6,4	6,4	6,4	6,4	7,2	7,2	7,2
Buurt	Totaaloordeel	t.o.v. 2004	t.o.v. 2007	t.o.v. 2010	t.o.v. 2004	t.o.v. 2007	t.o.v. 2010</			



### **Fysieke woonomgeving**

De groenvoorzieningen en de algemene voorzieningen worden bovengemiddeld gewaardeerd in de buurten van De Schans. Alleen in buurt 444 zijn de scores voor de uitstraling en de woonomgeving beneden gemiddeld. Voor alle overige aspecten wordt vergelijkbaar met het gemeentelijk gemiddelde gescoord.

### **Sociale woonomgeving**

De sociale woonomgeving wordt in 441 minder goed gewaardeerd. De scores hiervoor zijn zelfs onvoldoende. Alle andere buurten hebben scores die op of boven het niveau liggen van de gemeente Tilburg als geheel.

### **Ongenoegens**

Er zijn niet veel ongenoegens in de wijk De Schans. In de buurten 445 en 446 zijn er zelfs bovengemiddelde scores voor dit thema. Alleen in buurt 443 schijnt men iets meer last te hebben van activiteiten.

### **Veiligheid**

De veiligheid wordt in de buurten 441 en 443 slechter gewaardeerd. Met name criminaliteit en gevoelens van onveiligheid in de avond zijn hier sterker aanwezig. De andere buurten daarentegen hebben cijfers die voldoende tot goed zijn, waarmee ze ongeveer op het gemeentelijk gemiddelde liggen.

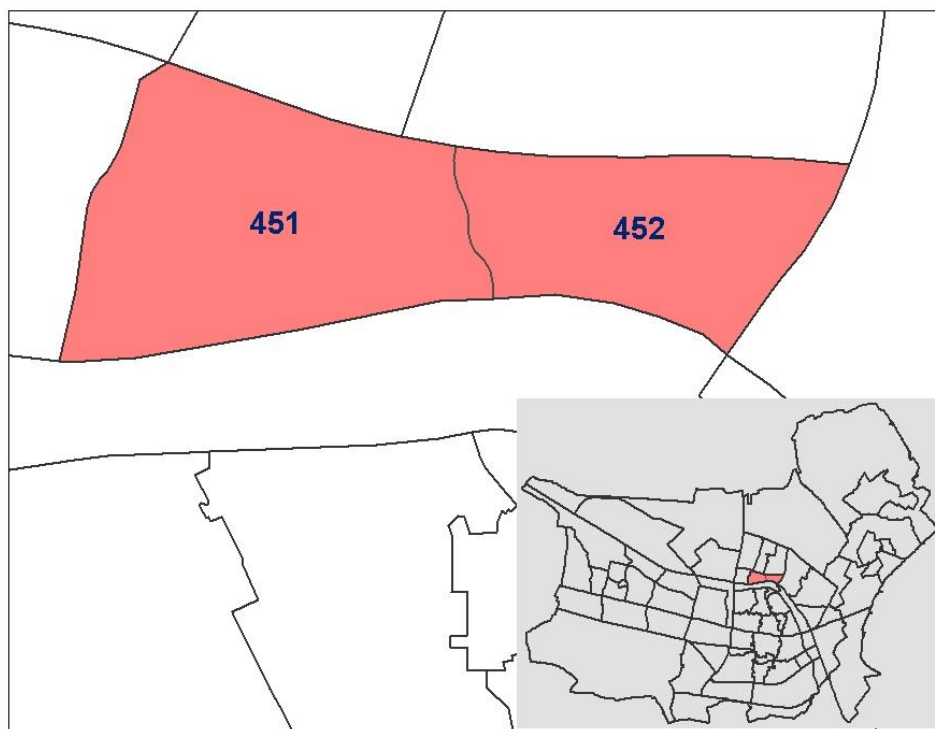
### **Totaaloordeel**

Het totaalcijfer is voor alle buurten ruim voldoende en ongeveer op het niveau van de gehele gemeente Tilburg. Alleen buurt 443 heeft een iets lagere score dan de rest.

### **Ontwikkelingen ten opzichte van voorgaande metingen**

Op het gebied van ongenoegens zijn hier en daar iets lagere scores dan in 2004. Voor buurt 443 geldt dat de scores van de opeenvolgende metingen steeds lager zijn.

#### 4.32 Wijk 45 – Lijnse Hoek



De Lijnse Hoek ligt ingesloten tussen de Heikantlaan en het Wilhelminakanaal en bestaat uit twee buurten. De opbouw van de buurten is nagenoeg gelijk. In beide buurten staan naast eengezinswoningen ook enkele grote flatgebouwen, die na 1975 gebouwd zijn. Twee derde van de woningvoorraad bestaat uit sociale huurwoningen.

		FYSIEKE WOONOMGEVING			SOCIALE WOONOMGEVING		
		t.o.v. 2004		t.o.v. 2004		t.o.v. 2004	
		t.o.v. 2007		t.o.v. 2007		t.o.v. 2007	
		t.o.v. 2010		t.o.v. 2010		t.o.v. 2010	
	<b>Uitstraling woningen buurt</b>	7,5	▲ 6,8	6,9	7,0	▲ 6,8	6,7
	<b>Woonomgeving</b>	7,0	7,0	6,6	7,0	7,1	6,2
	<b>Verlichting</b>	7,1	7,0	7,1	7,5	7,1	6,2
	<b>Groenvoorzieningen</b>	7,5	7,1	6,7	6,5	6,3	6,2
	<b>Speelvoorzieningen</b>	6,5	6,3	6,3	7,9	7,8	6,2
	<b>Algemene voorzieningen</b>	7,9	7,8	7,4	7,9	7,4	6,2
	<b>Omgang bewoners</b>	7,5	7,1	6,9	7,6	7,4	6,2
	<b>Contacten buurt</b>	7,0	6,5	6,5	7,6	7,2	6,2
	<b>Contacten belangrijk/prettig</b>	7,6	7,4	7,2	7,6	7,2	6,2
	<b>Omgang etnische afkomst</b>	6,9	▲ 6,7	6,5	6,9	▲ 6,7	6,2
	<b>Betrokkenheid bewoners</b>	6,8	▲ 6,7	6,0	6,8	6,7	6,2
	<b>Overlast van anderen</b>	7,0	6,7	6,2	7,0	6,7	6,2
<b>Buurt</b>							
451							
452							
<b>Tilburg</b>							

		ONGENOEGENS			VEILIGHEID			TOTAAL		
		t.o.v. 2004		t.o.v. 2004		t.o.v. 2004		t.o.v. 2004		t.o.v. 2004
		t.o.v. 2007		t.o.v. 2007		t.o.v. 2007		t.o.v. 2007		t.o.v. 2007
		t.o.v. 2010		t.o.v. 2010		t.o.v. 2010		t.o.v. 2010		t.o.v. 2010
	<b>Overlast van activiteiten</b>	8,1	8,4	7,5	6,4	8,2	6,9	7,6	6,2	6,2
	<b>Vervuiling</b>	6,5	6,7	6,7	6,4	7,8	6,4	7,6	5,7	5,5
	<b>Verkeersoverlast</b>	7,5	6,7	6,1	6,4	7,9	6,6	7,2	5,5	5,5
	<b>Parkeergedrag</b>	7,3	6,5	6,0	6,4	7,9	6,6	7,2	5,5	5,5
	<b>Criminaliteit</b>	6,4	6,9	6,4	6,4	7,9	6,6	7,2	5,5	5,5
	<b>Veiligheid overdag</b>	8,2	7,8	7,9	6,4	7,9	6,6	7,2	5,5	5,5
	<b>Veiligheid avond</b>	6,9	6,4	6,6	6,9	6,4	6,6	7,2	5,5	5,5
	<b>Totaaloordeel</b>	7,6	7,6	7,2	7,6	7,6	7,2	7,2	5,5	5,5
	<b>Ontwikkeling buurt</b>	6,2	5,7	5,5	6,2	5,7	5,5	6,2	5,5	5,5
<b>Buurt</b>										
451										
452										
<b>Tilburg</b>										

▲	Significante vooruitgang t.o.v. vorige meting	7,5	Positieve afwijking t.o.v. gemiddelde Tilburg
▼	Significante achteruitgang t.o.v. vorige meting	7,5	Negatieve afwijking t.o.v. gemiddelde Tilburg
-	Geen vergelijkingsmogelijkheid met vorige meting	7,5	Niet representatief door lage respons

### **Fysieke woonomgeving**

De fysieke woonomgeving van de twee buurten in de wijk Lijnse Hoek wordt goed en bovengemiddeld gewaardeerd. De scores voor buurt 451 liggen iets hoger dan die van 452.

### **Sociale woonomgeving**

Voor de scores voor de sociale woonomgeving geldt hetzelfde als voor de fysieke woonomgeving; ze liggen boven het gemiddelde van Tilburg. Ook hier scoort buurt 451 iets beter.

### **Ongenoegens**

Het beeld over de woonomgeving herhaalt zich bij de ongenoegens die in beide buurten spelen. Maar de scores op dit thema zijn ruim voldoende tot goed en daarmee bovengemiddeld.

### **Veiligheid**

Alle veiligheidsaspecten worden in beide buurten in Lijnse Hoek goed tot bovengemiddeld gewaardeerd.

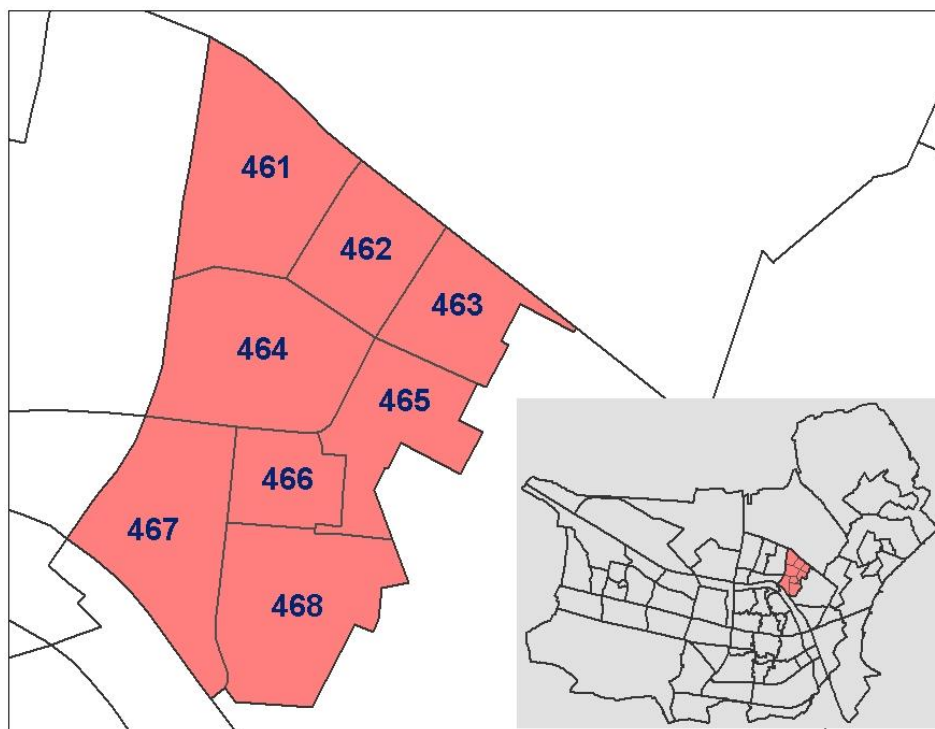
### **Totaaloordeel**

De twee buurten in Lijnse Hoek worden zeer gewaardeerd door de bewoners. Beiden hebben een totaalcijfer van 7,6 gekregen en dat ligt boven het Tilburgs gemiddelde.

### **Ontwikkelingen ten opzichte van voorgaande metingen**

Er zijn weinig tot geen ontwikkelingen te bespeuren in de scores over de verschillende metingen. Voor beide buurten geldt dat de omgang tussen bewoners met verschillende etnische achtergronden beter gewaardeerd wordt ten opzichte van 2004.

#### 4.33 Wijk 46 – Quirijnstok



De Vlashoflaan, het Reijnierspad en de Sweelincklaan vormen de grenzen van Quirijnstok. De Anrooylaan doorkruist de wijk. Alle woningen in de wijk zijn na 1975 gebouwd. In buurt 463 staan alleen flats. In de buurten 461 en 465 staan tevens flats.

Buurt	FYSIEKE WOONOMGEVING				SOCIALE WOONOMGEVING			
	t.o.v. 2004	t.o.v. 2007	t.o.v. 2010		t.o.v. 2004	t.o.v. 2007	t.o.v. 2010	
<b>Kwaliteit woning</b>	7,6	7,6	5,8		7,6	7,5	6,7	
<b>Uitstraling woningen buurt</b>	7,4	7,3	6,5	▲	7,8	7,5	7,2	▲
<b>Woonomgeving</b>	7,0	7,2	7,2	▲	7,6	7,0	6,6	▲
<b>Verlichting</b>	7,1	7,5	6,5	▲	7,8	7,6	7,4	▲
<b>Groenvoorzieningen</b>	7,1	7,3	8,0	▲	6,8	6,3	6,7	▲
<b>Speelvoorzieningen</b>	6,8	6,5	6,8	▲	7,8	8,0	7,4	▲
<b>Algemene voorzieningen</b>	7,8	7,6	6,6	▲	7,8	7,6	7,4	▲
<b>Omgang bewoners</b>	7,6	6,9	5,4	▲	7,6	6,9	6,9	▲
<b>Contacten buurt</b>	7,5	7,0	5,8	▲	7,5	7,3	6,5	▲
<b>Contacten belangrijk/prettig</b>	7,8	7,5	7,3	▲	7,8	7,3	7,2	▲
<b>Omgang etnische afkomst</b>	6,8	6,3	5,3	▲	6,8	6,6	6,5	▲
<b>Betrokkenheid bewoners</b>	6,7	5,9	5,5	▲	6,7	6,2	6,0	▲
<b>Overlast van anderen</b>	7,0	6,4	5,7	▲	7,0	6,6	6,2	▲
<b>Tilburg</b>	7,5	6,9	6,6		7,2	6,5	6,2	

Buurt	ONGENOEGENS				VEILIGHEID				TOTAAL			
	t.o.v. 2004	t.o.v. 2007	t.o.v. 2010		t.o.v. 2004	t.o.v. 2007	t.o.v. 2010		t.o.v. 2004	t.o.v. 2007	t.o.v. 2010	
<b>Overlast van activiteiten</b>	8,3	8,0	7,7	▲	8,3	8,2	7,7	▲	7,8	7,7	6,6	▲
<b>Vervuiling</b>	7,0	6,7	6,2	▲	8,3	8,2	7,7	▲	7,8	7,7	6,6	▲
<b>Verkeersoverlast</b>	7,4	6,8	5,2	▲	8,2	7,7	7,7	▲	7,7	6,6	6,6	▲
<b>Parkeergedrag</b>	7,1	5,9	6,9	▲	7,1	5,3	6,9	▲	7,0	5,9	5,9	▲
<b>Criminaliteit</b>	6,9	7,1	5,3	▲	6,9	8,1	7,0	▲	6,7	5,4	5,4	▲
<b>Veiligheid overdag</b>	8,3	8,2	7,7	▲	7,6	7,6	6,1	▲	8,3	6,3	6,3	▲
<b>Veiligheid avond</b>	7,0	7,2	5,3	▲	8,4	7,8	6,2	▲	7,2	5,9	5,9	▲
<b>Totaaloordeel</b>	7,8	7,7	6,6	▲	7,9	8,0	7,1	▲	7,2	6,5	6,5	▲
<b>Ontwikkeling buurt</b>	6,4	5,5	4,7	▲	6,4	5,5	4,7	▲	6,4	5,5	4,7	▲
<b>Tilburg</b>	7,5	6,1	6,0		7,9	6,4	6,6		7,2	5,5	5,5	

▲	Significante vooruitgang t.o.v. vorige meting
▼	Significante achteruitgang t.o.v. vorige meting
-	Geen vergelijking mogelijk met vorige meting
7,5	Positieve afwijking t.o.v. gemiddelde Tilburg
7,5	Negatieve afwijking t.o.v. gemiddelde Tilburg
7,5	Niet representatief door lage respons

### **Fysieke woonomgeving**

Alle buurten van de wijk Quirijnstok worden ruim voldoende tot zeer goed gewaardeerd wat betreft de fysieke woonomgeving. Alleen in buurt 465 wordt de kwaliteit van de woningen minder goed gewaardeerd. De cijfers liggen daarmee op of boven het niveau dat gemiddeld is in Tilburg.

Voor de buurt 463 geldt dat de respons te laag was om daar betrouwbare uitspraken over te kunnen doen.

### **Sociale woonomgeving**

Alle aspecten van de sociale woonomgeving worden in alle buurten van Quirijnstok voldoende tot goed gewaardeerd. De scores liggen daarmee op of boven het gemiddelde van de gemeente Tilburg. De buurten 461, 466 en 468 springen eruit met bovengemiddelde cijfers.

### **Ongenoegens**

Ongenoegens heeft men niet veel in Quirijnstok. Alleen het parkeergedrag krijgt in de buurten 467 en 468 lage cijfers. In buurt 461 heeft men de minste ongenoegens.

### **Veiligheid**

In de wijk Quirijnstok is het gevoel over veiligheid goed te noemen. Dit komt tot uiting in hoge scores die boven het gemiddelde van Tilburg liggen. In de buurten 461 en 466 wordt de veiligheid het best gewaardeerd.

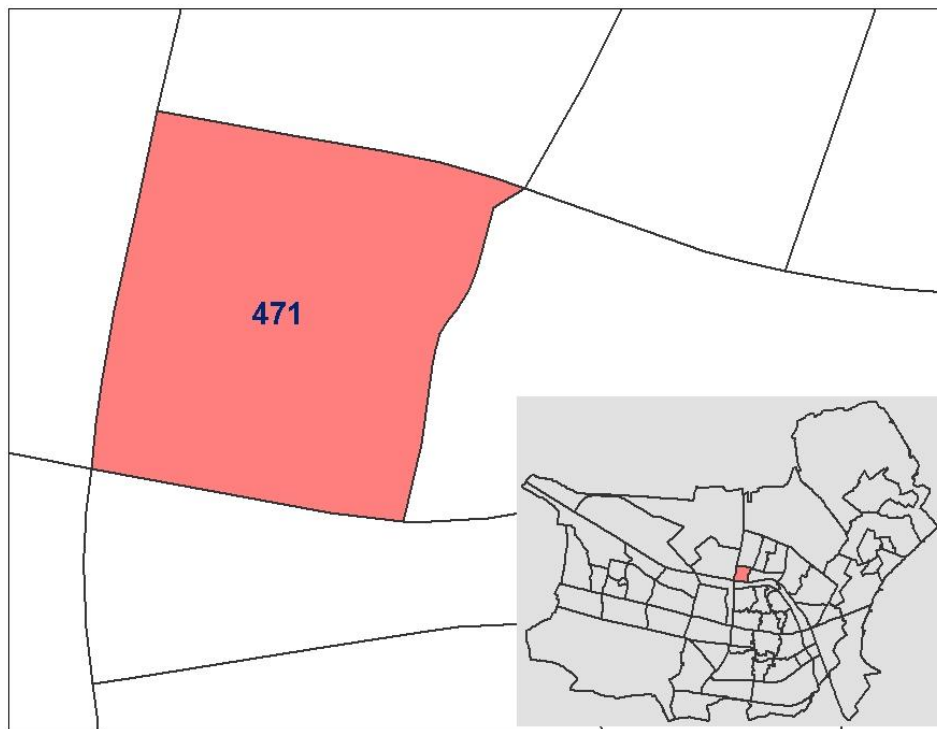
### **Totaaloordeel**

De buurten 461, 462 en 466 hebben scores gekregen die boven het gemeentelijk gemiddelde liggen. De scores van de overige buurten liggen op vergelijkbaar niveau van de gemeente Tilburg.

### **Ontwikkelingen ten opzichte van voorgaande metingen**

Voor de buurten 461 en 462 geldt dat er op het gebied van de fysieke woonomgeving positieve ontwikkelingen zijn. Voor buurt 461 geldt dat eveneens voor de sociale woonomgeving. In buurt 462 zijn er daarentegen meer ongenoegens en is men minder te spreken over de betrokkenheid van de bewoners.

#### 4.34 Wijk 47 – Stokhasselt-zuid



De wijk Stokhasselt – zuid wordt begrensd door de Heikantlaan, het verlengde van de Stokhasseltlaan, het kanaal en de Midden-Brabantweg. De wijk is in de jaren zeventig gerealiseerd en bestaat volledig uit grondgebonden koopwoningen. Voornamelijk in het duurdere segment.



		FYSIEKE WOONOMGEVING			SOCIALE WOONOMGEVING		
		t.o.v. 2004	t.o.v. 2007	t.o.v. 2010	t.o.v. 2004	t.o.v. 2007	t.o.v. 2010
	<b>Kwaliteit woning</b>	-	-	-	-	-	-
		8,2	8,1	6,9	7,5	6,9	6,2
	<b>Uitstraling woningen buurt</b>	-	-	-	-	-	-
		7,5	8,1	6,9	7,5	6,9	6,2
	<b>Woonomgeving</b>	-	-	-	-	-	-
		6,6	7,6	6,6	7,5	6,9	6,2
	<b>Groenvoorzieningen</b>	-	-	-	-	-	-
		6,7	7,6	6,7	7,5	6,9	6,2
	<b>Speelvoorzieningen</b>	-	-	-	-	-	-
		6,3	6,8	6,3	6,8	6,5	6,0
	<b>Algemene voorzieningen</b>	-	-	-	-	-	-
		7,4	7,2	7,4	7,2	7,2	6,2
	<b>Contacten belangrijk/prettig</b>	-	-	-	-	-	-
		6,5	6,8	6,5	6,8	6,5	6,0
	<b>Contacten buurt</b>	-	-	-	-	-	-
		6,5	6,8	6,5	6,8	6,5	6,0
	<b>Omgang bewoners</b>	-	-	-	-	-	-
		6,9	7,5	6,9	7,5	6,9	6,2
	<b>Omgang etnische afkomst</b>	-	-	-	-	-	-
		6,5	6,8	6,5	6,8	6,5	6,0
	<b>Betrokkenheid bewoners</b>	-	-	-	-	-	-
		6,0	6,9	6,0	6,9	6,0	6,2
	<b>Overlast van anderen</b>	-	-	-	-	-	-
		6,2	7,3	6,2	7,3	6,2	6,2
<b>Buurt</b>							
471							
Tilburg							

		ONGENOEGENS			VEILIGHEID			TOTAAL		
		t.o.v. 2004	t.o.v. 2007	t.o.v. 2010	t.o.v. 2004	t.o.v. 2007	t.o.v. 2010	t.o.v. 2004	t.o.v. 2007	t.o.v. 2010
	<b>Overlast van activiteiten</b>	-	-	-	-	-	-	-	-	-
		7,5	8,4	7,5	8,2	8,2	7,2	8,2	8,2	7,2
	<b>Vervuiling</b>	-	-	-	-	-	-	-	-	-
		5,8	7,6	5,8	6,3	6,3	6,4	6,3	6,3	6,4
	<b>Verkeersoverlast</b>	-	-	-	-	-	-	-	-	-
		6,1	7,6	6,1	8,2	8,2	7,9	8,2	8,2	7,9
	<b>Parkeergedrag</b>	-	-	-	-	-	-	-	-	-
		6,0	8,2	6,0	6,7	6,7	6,6	6,7	6,7	6,6
	<b>Criminaliteit</b>	-	-	-	-	-	-	-	-	-
		6,4	7,6	6,4	6,7	6,7	6,6	6,7	6,7	6,6
	<b>Veiligheid overdag</b>	-	-	-	-	-	-	-	-	-
		7,9	8,2	7,9	6,7	6,7	6,6	6,7	6,7	6,6
	<b>Veiligheid avond</b>	-	-	-	-	-	-	-	-	-
		5,5	6,0	5,5	6,0	6,0	5,5	6,0	6,0	5,5
	<b>Ontwikkeling buurt</b>	-	-	-	-	-	-	-	-	-
		5,5	6,0	5,5	6,0	6,0	5,5	6,0	6,0	5,5
	<b>Totaaloordeel</b>	-	-	-	-	-	-	-	-	-
		7,2	8,2	7,2	7,2	7,2	7,2	7,2	7,2	7,2
<b>Buurt</b>										
471										
Tilburg										

▲	Significante vooruitgang t.o.v. vorige meting	7,5	Positieve afwijking t.o.v. gemiddelde Tilburg
▼	Significante achteruitgang t.o.v. vorige meting	7,5	Negatieve afwijking t.o.v. gemiddelde Tilburg
-	Geen vergelijkingsmogelijkheid met vorige meting	7,5	Niet-representatief door lage respons

### **Fysieke woonomgeving**

Buurt 471 in de wijk Stokhasselt-zuid wordt goed gewaardeerd wat betreft de fysieke woonomgeving. Op bijna alle aspecten krijgt de buurt bovengemiddelde cijfers.

### **Sociale woonomgeving**

Ook de sociale woonomgeving wordt goed gewaardeerd. Ook hier geldt dat meerdere aspecten bovengemiddeld beoordeeld worden.

### **Ongenoegens**

Op het thema ongenoegens wordt hoog gescoord, wat betekent dat de bewoners van Stokhasselt-zuid weinig ongenoegens hebben.

### **Veiligheid**

Alle veiligheidsaspecten worden in de buurten van Stokhasselt-Zuis ruim voldoende beoordeeld en zijn daarmee vergelijkbaar met het gemiddelde voor Tilburg.

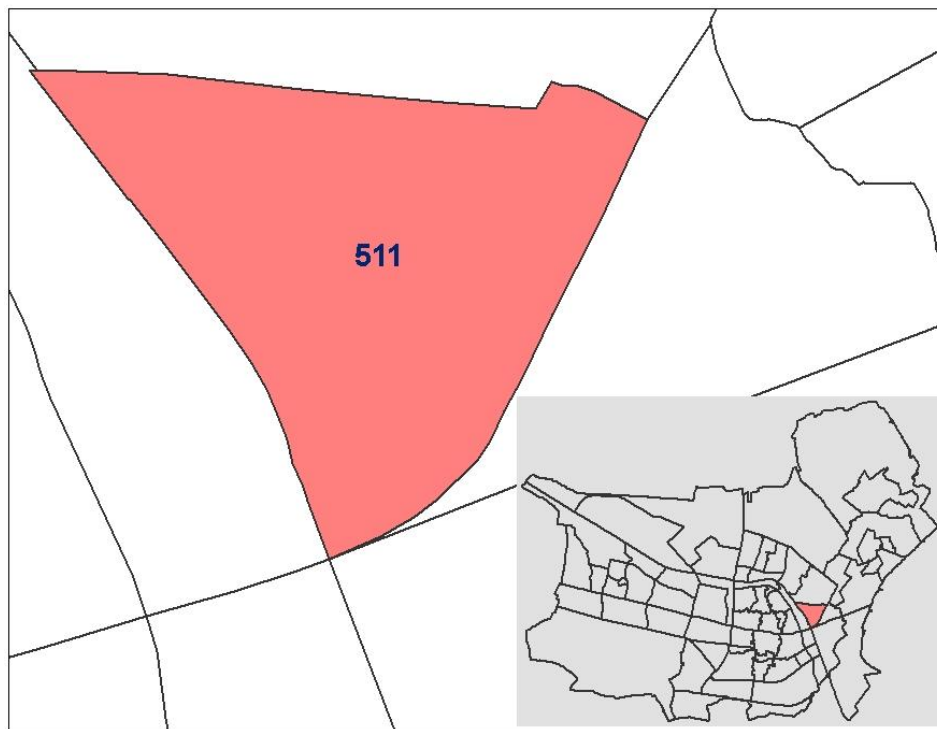
### **Totaaloordeel**

Het totaalcijfer voor buurt 471 in Stokhasselt-zuid is met een 8,2 goed en ligt boven het niveau van de gemeente Tilburg als geheel.

### **Ontwikkelingen ten opzichte van voorgaande metingen**

Er zijn geen ontwikkelingen waar te nemen in de beoordeling van buurt 471 in de wijk Stokhasselt-zuid.

#### 4.35 Wijk 51 – Industrierrein Loven



Loven is één van de grote bedrijventerreinen in Tilburg. Gezien de nabijheid van spoor, weg (Noordoosttangent) én water is het een multimodaal bedrijventerrein. In het zuidelijk deel van de wijk is ook woonbebouwing te vinden.

		FYSIEKE WOONOMGEVING			SOCIALE WOONOMGEVING		
		t.o.v. 2004	-		t.o.v. 2004	-	
		t.o.v. 2007			t.o.v. 2007		
		t.o.v. 2010			t.o.v. 2010		
	<b>Kwaliteit woning</b>	7,7	7,1	6,9	6,3	6,3	6,0
	<b>Uitstraling woningen buurt</b>	7,1	7,2	7,1	6,7	6,7	6,5
	<b>Woonomgeving</b>	6,9	6,9	6,6	6,3	6,3	6,0
	<b>Verlichting</b>	7,2	7,2	7,1	6,7	6,7	6,5
	<b>Groenvoorzieningen</b>	6,3	6,3	6,3	6,3	6,3	6,0
	<b>Speelvoorzieningen</b>	6,1	6,1	6,3	6,3	6,3	6,0
	<b>Algemene voorzieningen</b>	6,0	6,0	7,4	7,4	7,4	6,0
	<b>Omgang bewoners</b>	7,1	7,1	6,9	7,1	7,1	6,9
	<b>Omgang etnische afkomst</b>	6,6	6,6	6,5	6,6	6,6	6,5
	<b>Betrokkenheid bewoners</b>	6,3	6,3	6,0	6,3	6,3	6,0
	<b>Contacten buurt</b>	7,4	7,4	6,5	7,4	7,4	6,5
	<b>Contacten belangrijk/prettig</b>	7,9	7,9	7,2	7,9	7,9	7,2
	<b>Overlast van anderen</b>	6,9	6,9	6,2	6,9	6,9	6,2
<b>Buurt</b>							
511							
Tilburg							

		ONGENOEGENS			VEILIGHEID			TOTAAL		
		t.o.v. 2004	-		t.o.v. 2004	-		t.o.v. 2004	-	
		t.o.v. 2007			t.o.v. 2007			t.o.v. 2007		
		t.o.v. 2010			t.o.v. 2010			t.o.v. 2010		
	<b>Overlast van activiteiten</b>	8,0	6,4	5,0	6,4	6,0	6,1	7,5	5,8	5,5
	<b>Vervuiling</b>	6,4	6,4	5,8	6,4	6,0	6,4	7,5	5,8	5,5
	<b>Verkeersoverlast</b>	5,0	5,0	6,1	5,0	6,1	5,0	7,5	5,8	5,5
	<b>Verkeersgedrag</b>	6,4	6,4	6,0	6,4	6,0	6,4	7,5	5,8	5,5
	<b>Parkeergedrag</b>	6,4	6,4	6,0	6,4	6,0	6,4	7,5	5,8	5,5
	<b>Criminaliteit</b>	7,0	7,0	6,4	7,0	6,4	7,0	7,5	5,8	5,5
	<b>Veiligheid overdag</b>	8,4	8,4	7,9	8,4	7,9	8,4	7,5	5,8	5,5
	<b>Veiligheid avond</b>	7,0	7,0	6,6	7,0	6,6	7,0	7,5	5,8	5,5
	<b>Totaaloordeel</b>	7,5	7,5	7,2	7,5	7,2	7,5	7,5	5,8	5,5
	<b>Ontwikkeling buurt</b>	5,8	5,8	5,5	5,8	5,5	5,8	7,5	5,8	5,5
<b>Buurt</b>										
511										
Tilburg										

▲	Significante vooruitgang t.o.v. vorige meting	7,5	Positieve afwijking t.o.v. gemiddelde Tilburg
▼	Significante achteruitgang t.o.v. vorige meting	7,5	Negatieve afwijking t.o.v. gemiddelde Tilburg
-	Geen vergelijking mogelijk met vorige meting	7,5	Niet representatief door lage respons

### **Fysieke woonomgeving**

De fysieke woonomgeving van buurt 511 van de wijk Industrieterrein Loven heeft scores gekregen die voldoende tot ruim voldoende zijn. Ze liggen daarmee op het niveau van het gemeentelijk gemiddelde. Alleen over het aanbod algemene voorzieningen is men minder tevreden.

### **Sociale woonomgeving**

De sociale woonomgeving wordt bovengemiddeld gewaardeerd. Met name de contacten met anderen worden positief gewaardeerd.

### **Ongenoegens**

Ongenoegens zijn er in bovengemiddelde mate over de verkeersoverlast. Voor de overige aspecten van dit thema zijn de cijfers gemiddeld.

### **Veiligheid**

De veiligheid wordt goed en bovengemiddeld gewaardeerd in buurt 511. De veiligheid overdag heeft gemiddeld zelfs een 8,4 gekregen.

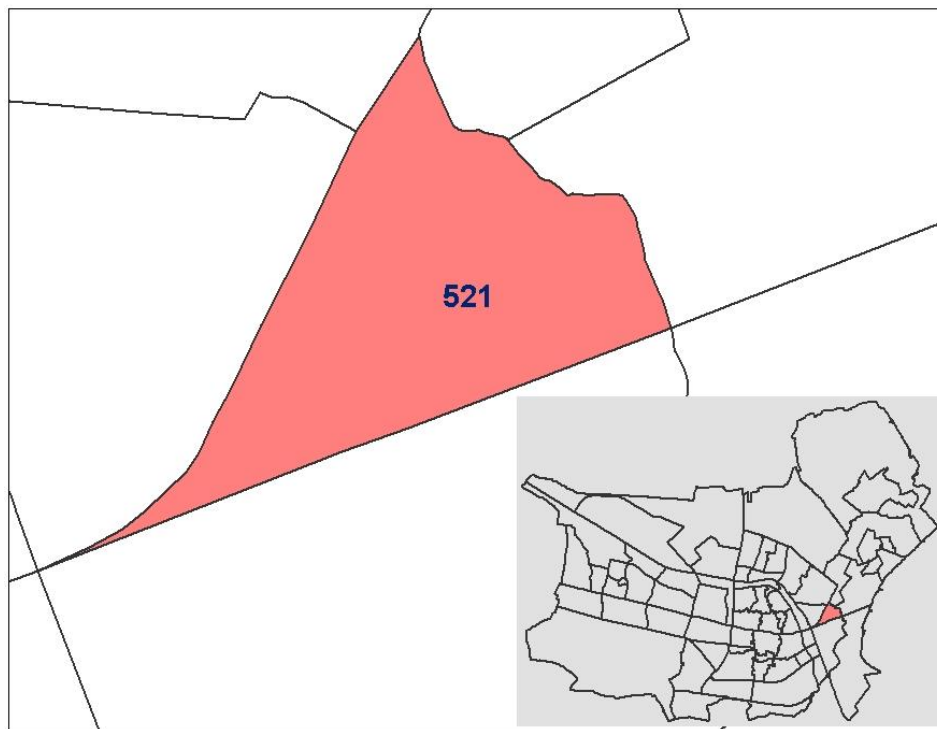
### **Totaaloordeel**

Het totaaloordeel over de buurt is ruim voldoende en ligt daarmee ongeveer op het niveau van de gemeente Tilburg in zijn geheel.

### **Ontwikkelingen ten opzichte van voorgaande metingen**

Ten opzichte van eerdere metingen zijn er geen verschillen waar te nemen.

#### 4.36 Wijk 52 – Bosscheweg



Deze wijk is gelegen aan de in 1822 aangelegde rijksweg Tilburg-Den Bosch. De interlokale hoofdweg Bosscheweg wordt gekenmerkt door lintbebouwing, met name herenhuizen en grote vrijstaande huizen. Ook zijn er clusters met meer bescheiden een- en tweelaags woonhuizen.

		FYSIEKE WOONOMGEVING			SOCIALE WOONOMGEVING		
		t.o.v. 2004	-		t.o.v. 2004	-	
		t.o.v. 2007	-		t.o.v. 2007	-	
		t.o.v. 2010	-		t.o.v. 2010	-	
	<b>Kwaliteit woning</b>						
		t.o.v. 2004	-	8,8	t.o.v. 2004	-	7,1
		t.o.v. 2007	-	7,9	t.o.v. 2007	-	7,5
		t.o.v. 2010	-	6,6	t.o.v. 2010	-	6,2
	<b>Uitstraling woningen buurt</b>						
		t.o.v. 2004	-	7,0	t.o.v. 2004	-	6,5
		t.o.v. 2007	-	6,7	t.o.v. 2007	-	6,0
		t.o.v. 2010	-	6,3	t.o.v. 2010	-	6,0
	<b>Woonomgeving</b>						
		t.o.v. 2004	-	7,8	t.o.v. 2004	-	7,5
		t.o.v. 2007	-	7,1	t.o.v. 2007	-	7,2
		t.o.v. 2010	-	6,6	t.o.v. 2010	-	7,2
	<b>Verlichting</b>						
		t.o.v. 2004	-	4,0	t.o.v. 2004	-	7,3
		t.o.v. 2007	-	6,3	t.o.v. 2007	-	6,5
		t.o.v. 2010	-	6,3	t.o.v. 2010	-	6,5
	<b>Groenvoorzieningen</b>						
		t.o.v. 2004	-	6,3	t.o.v. 2004	-	7,2
		t.o.v. 2007	-	7,4	t.o.v. 2007	-	7,2
		t.o.v. 2010	-	7,4	t.o.v. 2010	-	7,2
	<b>Speelvoorzieningen</b>						
		t.o.v. 2004	-	6,3	t.o.v. 2004	-	7,5
		t.o.v. 2007	-	7,4	t.o.v. 2007	-	7,5
		t.o.v. 2010	-	7,4	t.o.v. 2010	-	7,2
	<b>Algemene voorzieningen</b>						
		t.o.v. 2004	-	7,0	t.o.v. 2004	-	7,5
		t.o.v. 2007	-	6,7	t.o.v. 2007	-	7,2
		t.o.v. 2010	-	6,3	t.o.v. 2010	-	7,2
	<b>Omgang bewoners</b>						
		t.o.v. 2004	-	7,2	t.o.v. 2004	-	7,2
		t.o.v. 2007	-	6,9	t.o.v. 2007	-	7,2
		t.o.v. 2010	-	6,9	t.o.v. 2010	-	7,2
	<b>Omgang etnische afkomst</b>						
		t.o.v. 2004	-	7,1	t.o.v. 2004	-	6,5
		t.o.v. 2007	-	6,5	t.o.v. 2007	-	6,5
		t.o.v. 2010	-	6,5	t.o.v. 2010	-	6,5
	<b>Betrokkenheid bewoners</b>						
		t.o.v. 2004	-	6,5	t.o.v. 2004	-	6,0
		t.o.v. 2007	-	6,5	t.o.v. 2007	-	6,0
		t.o.v. 2010	-	6,0	t.o.v. 2010	-	6,0
	<b>Overlast van anderen</b>						
		t.o.v. 2004	-	7,1	t.o.v. 2004	-	6,2
		t.o.v. 2007	-	7,1	t.o.v. 2007	-	6,2
		t.o.v. 2010	-	6,2	t.o.v. 2010	-	6,2
<b>Buurt</b>							
521							
Tilburg							

		ONGENOEGENS			VEILIGHEID			TOTAAL		
		t.o.v. 2004	-		t.o.v. 2004	-		t.o.v. 2004	-	
		t.o.v. 2007	-		t.o.v. 2007	-		t.o.v. 2007	-	
		t.o.v. 2010	-		t.o.v. 2010	-		t.o.v. 2010	-	
	<b>Overlast van activiteiten</b>									
		t.o.v. 2004	-	8,0	t.o.v. 2004	-	6,1	t.o.v. 2004	-	8,0
		t.o.v. 2007	-	6,4	t.o.v. 2007	-	6,1	t.o.v. 2007	-	6,4
		t.o.v. 2010	-	4,9	t.o.v. 2010	-	6,4	t.o.v. 2010	-	6,4
	<b>Vervuiling</b>									
		t.o.v. 2004	-	6,4	t.o.v. 2004	-	6,1	t.o.v. 2004	-	6,4
		t.o.v. 2007	-	5,8	t.o.v. 2007	-	6,4	t.o.v. 2007	-	6,4
		t.o.v. 2010	-	5,8	t.o.v. 2010	-	6,4	t.o.v. 2010	-	6,4
	<b>Verkeersoverlast</b>									
		t.o.v. 2004	-	7,6	t.o.v. 2004	-	6,1	t.o.v. 2004	-	7,6
		t.o.v. 2007	-	6,0	t.o.v. 2007	-	6,4	t.o.v. 2007	-	6,0
		t.o.v. 2010	-	6,0	t.o.v. 2010	-	6,4	t.o.v. 2010	-	6,0
	<b>Parkeergedrag</b>									
		t.o.v. 2004	-	8,2	t.o.v. 2004	-	6,1	t.o.v. 2004	-	8,2
		t.o.v. 2007	-	7,9	t.o.v. 2007	-	6,4	t.o.v. 2007	-	7,9
		t.o.v. 2010	-	7,9	t.o.v. 2010	-	6,4	t.o.v. 2010	-	7,9
	<b>Veiligheid overdag</b>									
		t.o.v. 2004	-	8,2	t.o.v. 2004	-	6,6	t.o.v. 2004	-	8,2
		t.o.v. 2007	-	7,2	t.o.v. 2007	-	6,6	t.o.v. 2007	-	7,2
		t.o.v. 2010	-	7,2	t.o.v. 2010	-	6,6	t.o.v. 2010	-	7,2
	<b>Veiligheid avond</b>									
		t.o.v. 2004	-	8,4	t.o.v. 2004	-	7,2	t.o.v. 2004	-	8,4
		t.o.v. 2007	-	6,3	t.o.v. 2007	-	7,2	t.o.v. 2007	-	6,3
		t.o.v. 2010	-	6,3	t.o.v. 2010	-	7,2	t.o.v. 2010	-	6,3
	<b>Totaaloordeel</b>									
		t.o.v. 2004	-	7,2	t.o.v. 2004	-	6,6	t.o.v. 2004	-	7,2
		t.o.v. 2007	-	6,3	t.o.v. 2007	-	6,6	t.o.v. 2007	-	6,3
		t.o.v. 2010	-	5,5	t.o.v. 2010	-	6,6	t.o.v. 2010	-	5,5
	<b>Ontwikkeling buurt</b>									
		t.o.v. 2004	-	6,3	t.o.v. 2004	-	6,6	t.o.v. 2004	-	6,3
		t.o.v. 2007	-	5,5	t.o.v. 2007	-	6,6	t.o.v. 2007	-	5,5
		t.o.v. 2010	-	5,5	t.o.v. 2010	-	6,6	t.o.v. 2010	-	5,5
<b>Buurt</b>										
521										
Tilburg										

▲	Significante vooruitgang t.o.v. vorige meting	7,5	Positieve afwijking t.o.v. gemiddelde Tilburg
▼	Significante achteruitgang t.o.v. vorige meting	7,5	Negatieve afwijking t.o.v. gemiddelde Tilburg
-	Geen vergelijkning mogelijk met vorige meting	7,5	Niet representatief door lage respons

### **Fysieke woonomgeving**

Buurt 521 van de wijk Bosscheweg wordt zeer goed gewaardeerd als het gaat om de kwaliteit van de woningen, de uitstraling van de woningen en de woonomgeving. Minder is men te spreken over het aanbod van speelvoorzieningen. Daarvoor geven de bewoners gemiddeld een 4,0.

### **Sociale woonomgeving**

De sociale woonomgeving heeft cijfers gekregen die ruim voldoende zijn en rond het Tilburgs gemiddelde liggen.

### **Ongenoegens**

Ongenoegens bestaan er in bovengemiddelde mate over de verkeersoverlast. Van het parkeergedrag van anderen ervaart men daarentegen minder last.

### **Veiligheid**

De veiligheidsaspecten hebben cijfers gekregen die vergelijkbaar zijn met het gemeentelijk gemiddelde. De veiligheid in de avond scoort als enige bovengemiddeld.

### **Totaaloordeel**

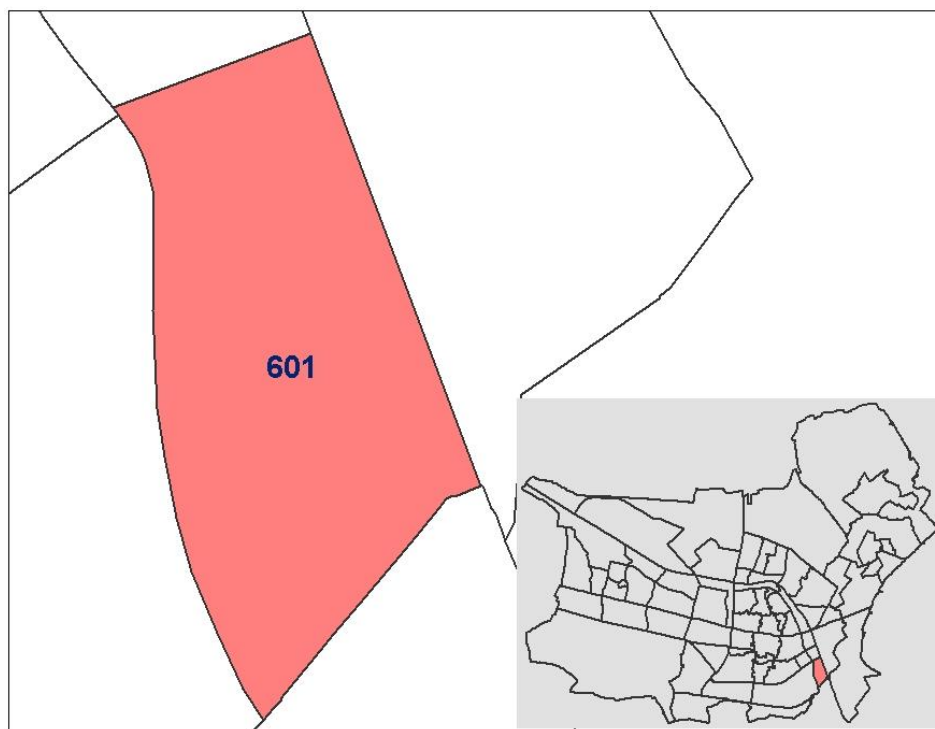
Het eindoordeel over de buurt is zeer positief en ligt boven het gemiddelde van de gemeente Tilburg.

### **Ontwikkelingen ten opzichte van voorgaande metingen**

Ten opzichte van eerdere metingen zijn er geen noemenswaardige verschillen te zien.



#### 4.37 Wijk 60 – Koningshoeven



Het gebied ligt ingeklemd tussen Kempenbaan, de Meijerijbaan, de snelweg A58 en het Wilhelminakanaal. De wijk dankt haar naam aan de tijd dat Koning Willem II hier een landhuis had. Enkele vrijstaande statige oude herenhuizen, kleine bedrijvigheid en sportvoorzieningen bepalen het beeld van het gebied.

		FYSIEKE WOONOMGEVING			SOCIALE WOONOMGEVING		
		t.o.v. 2004	-		t.o.v. 2004	-	
		t.o.v. 2007			t.o.v. 2007	-	
		t.o.v. 2010			t.o.v. 2010	-	
	<b>Kwaliteit woning</b>						
		t.o.v. 2004	-		t.o.v. 2004	-	
		t.o.v. 2007			t.o.v. 2007	-	
		t.o.v. 2010			t.o.v. 2010	-	
	<b>Uitstraling woningen buurt</b>						
		t.o.v. 2004	-		t.o.v. 2004	-	
		t.o.v. 2007			t.o.v. 2007	-	
		t.o.v. 2010			t.o.v. 2010	-	
	<b>Woonomgeving</b>						
		t.o.v. 2004	-		t.o.v. 2004	-	
		t.o.v. 2007			t.o.v. 2007	-	
		t.o.v. 2010			t.o.v. 2010	-	
	<b>Verlichting</b>						
		t.o.v. 2004	▶		t.o.v. 2004	-	
		t.o.v. 2007			t.o.v. 2007	-	
		t.o.v. 2010			t.o.v. 2010	-	
	<b>Groenvoorzieningen</b>						
		t.o.v. 2004	-		t.o.v. 2004	-	
		t.o.v. 2007			t.o.v. 2007	-	
		t.o.v. 2010			t.o.v. 2010	-	
	<b>Speelvoorzieningen</b>						
		t.o.v. 2004	-		t.o.v. 2004	-	
		t.o.v. 2007			t.o.v. 2007	-	
		t.o.v. 2010			t.o.v. 2010	-	
	<b>Algemene voorzieningen</b>						
		t.o.v. 2004	-		t.o.v. 2004	-	
		t.o.v. 2007			t.o.v. 2007	-	
		t.o.v. 2010			t.o.v. 2010	-	
	<b>Omgang bewoners</b>						
		t.o.v. 2004	-		t.o.v. 2004	-	
		t.o.v. 2007			t.o.v. 2007	-	
		t.o.v. 2010			t.o.v. 2010	-	
	<b>Omgang etnische afkomst</b>						
		t.o.v. 2004	-		t.o.v. 2004	-	
		t.o.v. 2007			t.o.v. 2007	-	
		t.o.v. 2010			t.o.v. 2010	-	
	<b>Contacten belangrijk/prettig</b>						
		t.o.v. 2004	-		t.o.v. 2004	-	
		t.o.v. 2007			t.o.v. 2007	-	
		t.o.v. 2010			t.o.v. 2010	-	
	<b>Contacten buurt</b>						
		t.o.v. 2004	-		t.o.v. 2004	-	
		t.o.v. 2007			t.o.v. 2007	-	
		t.o.v. 2010			t.o.v. 2010	-	
	<b>Betrokkenheid bewoners</b>						
		t.o.v. 2004	-		t.o.v. 2004	-	
		t.o.v. 2007			t.o.v. 2007	-	
		t.o.v. 2010			t.o.v. 2010	-	
	<b>Overlast van anderen</b>						
		t.o.v. 2004	-		t.o.v. 2004	-	
		t.o.v. 2007			t.o.v. 2007	-	
		t.o.v. 2010			t.o.v. 2010	-	
<b>Buurt</b>							
601		8,5		5,0	5,5	7,0	6,4
<b>Tilburg</b>		7,5		7,1	7,4	6,5	6,2

		ONGENOEGENS			VEILIGHEID			TOTAAL		
		t.o.v. 2004	-		t.o.v. 2004	-		t.o.v. 2004	-	
		t.o.v. 2007			t.o.v. 2007	-		t.o.v. 2007	-	
		t.o.v. 2010			t.o.v. 2010	-		t.o.v. 2010	-	
	<b>Overlast van activiteiten</b>									
		t.o.v. 2004	-		t.o.v. 2004	-		t.o.v. 2004	-	
		t.o.v. 2007			t.o.v. 2007	-		t.o.v. 2007	-	
		t.o.v. 2010			t.o.v. 2010	-		t.o.v. 2010	-	
	<b>Vervuiling</b>									
		t.o.v. 2004	-		t.o.v. 2004	-		t.o.v. 2004	-	
		t.o.v. 2007			t.o.v. 2007	-		t.o.v. 2007	-	
		t.o.v. 2010			t.o.v. 2010	-		t.o.v. 2010	-	
	<b>Verkeersoverlast</b>									
		t.o.v. 2004	-		t.o.v. 2004	-		t.o.v. 2004	-	
		t.o.v. 2007			t.o.v. 2007	-		t.o.v. 2007	-	
		t.o.v. 2010			t.o.v. 2010	-		t.o.v. 2010	-	
	<b>Parkeergedrag</b>									
		t.o.v. 2004	-		t.o.v. 2004	-		t.o.v. 2004	-	
		t.o.v. 2007			t.o.v. 2007	-		t.o.v. 2007	-	
		t.o.v. 2010			t.o.v. 2010	-		t.o.v. 2010	-	
	<b>Criminaliteit</b>									
		t.o.v. 2004	-		t.o.v. 2004	-		t.o.v. 2004	-	
		t.o.v. 2007			t.o.v. 2007	-		t.o.v. 2007	-	
		t.o.v. 2010			t.o.v. 2010	-		t.o.v. 2010	-	
	<b>Veiligheid overdag</b>									
		t.o.v. 2004	-		t.o.v. 2004	-		t.o.v. 2004	-	
		t.o.v. 2007			t.o.v. 2007	-		t.o.v. 2007	-	
		t.o.v. 2010			t.o.v. 2010	-		t.o.v. 2010	-	
	<b>Veiligheid avond</b>									
		t.o.v. 2004	-		t.o.v. 2004	-		t.o.v. 2004	-	
		t.o.v. 2007			t.o.v. 2007	-		t.o.v. 2007	-	
		t.o.v. 2010			t.o.v. 2010	-		t.o.v. 2010	-	
	<b>Totaaloordeel</b>									
		t.o.v. 2004	-		t.o.v. 2004	-		t.o.v. 2004	-	
		t.o.v. 2007			t.o.v. 2007	-		t.o.v. 2007	-	
		t.o.v. 2010			t.o.v. 2010	-		t.o.v. 2010	-	
	<b>Ontwikkeling buurt</b>									
		t.o.v. 2004	-		t.o.v. 2004	-		t.o.v. 2004	-	
		t.o.v. 2007			t.o.v. 2007	-		t.o.v. 2007	-	
		t.o.v. 2010			t.o.v. 2010	-		t.o.v. 2010	-	
<b>Buurt</b>										
601		4,9		6,3	4,4	7,0	7,4	5,1		5,5
<b>Tilburg</b>		7,5		6,0	6,4	7,9	7,2	5,5		

▲	Significante vooruitgang t.o.v. vorige meting	7,5	Positieve afwijking t.o.v. gemiddelde Tilburg
▼	Significante achteruitgang t.o.v. vorige meting	7,5	Negatieve afwijking t.o.v. gemiddelde Tilburg
-	Geen vergelijking mogelijk met vorige meting	7,5	Niet representatief door lage respons

### **Fysieke woonomgeving**

Over de kwaliteit van de woningen is men zeer te spreken in Koningshoeven, over andere fysieke aspecten echter minder. Het cijfer voor het aanbod van speelvoorzieningen is met een 3,3 zeer onder de maat. De verlichting en het aanbod van algemene voorzieningen in de buurt worden eveneens lager dan gemiddeld gewaardeerd.

### **Sociale woonomgeving**

Het beeld over de sociale woonomgeving is positief en de cijfers liggen iets boven het gemiddelde van Tilburg.

### **Ongenoegens**

Ongenoegens bestaan er in verhoogde mate over de overlast van activiteiten. De verkeersoverlast heeft met een 3,9 het laagste cijfer gekregen. Over de overige aspecten heeft men niet significant meer of minder ongenoegens.

### **Veiligheid**

Criminaliteit lijkt een probleem te zijn in deze buurt, als men afgaat op de lage score voor dit aspect. Voor de overige aspecten zijn de scores vergelijkbaar met die van de gemeente Tilburg als geheel.

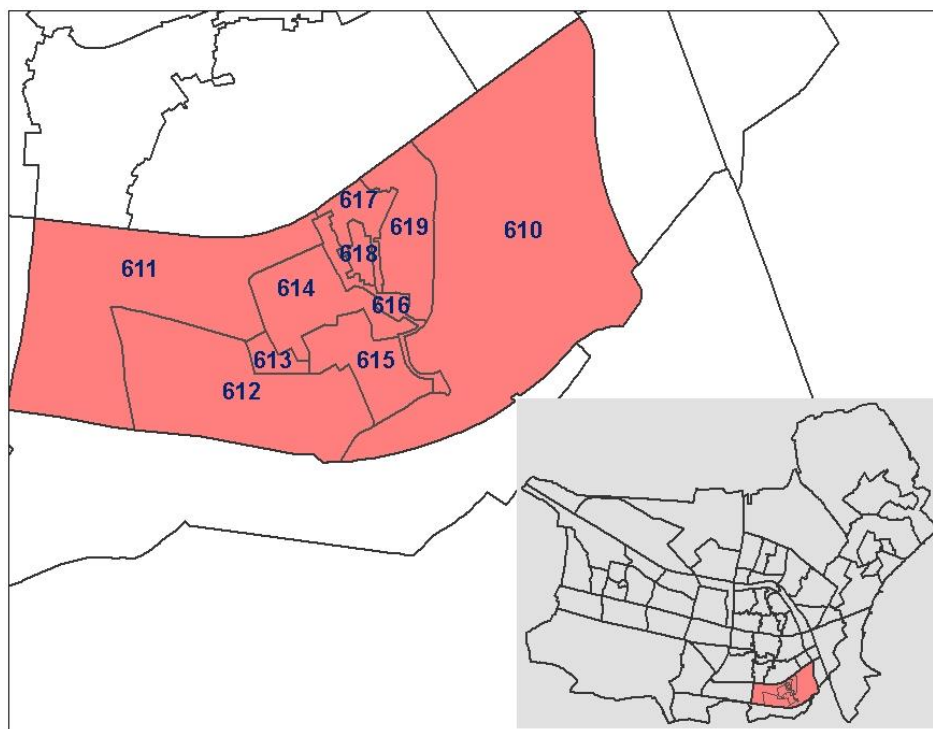
### **Totaaloordeel**

Het totaaloordeel heeft een 7,4 gekregen is daarmee vergelijkbaar met het gemiddelde van Tilburg.

### **Ontwikkelingen ten opzichte van voorgaande metingen**

Er zijn geen noemenswaardige ontwikkelingen te bespeuren ten opzichte van eerdere metingen.

#### 4.38 Wijk 61 – Groenewoud



De wijk Groenewoud ligt tussen de A58 en de Ringbaan Zuid. Aan de oostkant ligt de wijk aan het St. Elizabethziekenhuis en aan de westkant grenst de wijk aan Stappegoor, een onderwijsgebied. De buurten van de wijk bestaan voornamelijk uit een-gezinshuizen en dateren van kort na de oorlog en in de buurten 611 en 612 van na 1975. De meeste buurten bestaan uit een mix van koop- en huurwoningen. Buurt 613 bestaat vrijwel alleen uit koopwoningen. De buurten 612, 614 en 618 bestaan met name uit huurwoningen.

Buurt	FYSIEKE WOONOMGEVING										SOCIALE WOONOMGEVING																
	Kwaliteit woning		Uitstraling woningen buurt		Woonomgeving		Verlichting		Groenvoorzieningen		Speelvoorzieningen		Algemene voorzieningen		Omgang bewoners		Contacten buurt		Contacten belangrijk/prettig		Omgang etnische afkomst		Betrokkenheid bewoners		Overlast van anderen		
	t.o.v. 2004	t.o.v. 2007	t.o.v. 2010	t.o.v. 2004	t.o.v. 2007	t.o.v. 2010	t.o.v. 2004	t.o.v. 2007	t.o.v. 2010	t.o.v. 2004	t.o.v. 2007	t.o.v. 2010	t.o.v. 2004	t.o.v. 2007	t.o.v. 2010	t.o.v. 2004	t.o.v. 2007	t.o.v. 2010	t.o.v. 2004	t.o.v. 2007	t.o.v. 2010	t.o.v. 2004	t.o.v. 2007	t.o.v. 2010	t.o.v. 2004	t.o.v. 2007	t.o.v. 2010
<b>Tilburg</b>	7,5	6,9	7,1	6,7	6,3	7,4	6,9	6,5	6,2	6,9	7,8	6,9	7,1	7,1	6,8	7,1	7,1	7,1	6,8	6,1	6,1	7,1	5,6	5,6	6,3	4,9	6,2
<b>610</b>	8,6	8,0	7,2	8,1	6,9	6,6	7,2	6,6	6,3	6,9	6,6	6,3	6,9	6,6	6,3	6,9	6,7	6,7	6,9	6,1	6,1	7,1	7,4	6,7	7,4	7,4	7,4
<b>611</b>	8,1	6,9	6,6	6,4	5,8	6,6	6,6	6,6	6,6	5,8	6,6	6,3	6,2	6,2	6,3	6,3	6,2	6,2	6,3	6,1	6,1	7,1	7,4	6,7	7,4	7,4	7,4
<b>612</b>	7,2	7,0	6,9	6,6	6,2	6,2	6,9	6,2	6,2	6,2	7,0	6,2	6,2	6,2	6,3	6,2	6,2	6,2	6,3	6,3	6,3	6,7	6,7	6,7	6,7	6,7	6,7
<b>613</b>	8,4	7,2	7,0	5,5	5,7	6,9	7,0	6,9	6,9	5,7	6,9	6,3	6,3	6,3	6,3	6,3	6,3	6,3	6,3	6,1	6,1	7,5	7,5	7,5	7,5	7,5	7,5
<b>614</b>	7,1	6,4	6,4	5,7	5,7	4,8	6,5	6,6	6,6	4,8	6,6	6,4	7,2	7,2	6,4	7,2	7,1	7,1	6,0	6,0	6,0	6,0	6,0	6,0	6,0	6,0	6,0
<b>615</b>	6,9	5,7	6,2	6,1	5,3	7,0	6,2	7,0	6,6	5,3	6,6	6,2	6,2	6,2	6,6	6,2	6,2	6,2	5,7	5,7	5,7	5,7	5,8	5,8	5,6	5,6	5,6
<b>616</b>	6,9	5,3	6,0	5,4	5,0	6,6	6,0	6,6	6,6	5,0	6,6	6,2	6,2	6,2	5,9	4,4	4,4	4,4	5,7	5,7	5,7	5,7	5,8	5,8	5,6	5,6	5,6
<b>617</b>	7,1	5,5	6,1	5,2	4,9	7,0	6,1	7,0	7,0	4,9	7,0	6,5	6,5	6,5	6,3	6,5	6,5	6,5	6,7	6,7	6,7	6,7	6,2	6,2	6,0	6,0	6,0
<b>618</b>	6,6	6,1	6,1	5,8	5,0	7,2	6,7	7,2	7,2	5,0	7,2	7,0	7,0	7,0	6,3	7,0	7,0	7,0	6,3	6,3	6,3	6,3	6,2	6,2	6,5	6,5	6,5
<b>619</b>	7,4	6,7	6,6	6,8	6,0	6,6	6,0	6,6	6,6	6,0	6,6	6,8	6,8	6,8	6,7	6,8	6,8	6,8	6,3	6,3	6,3	6,3	6,3	6,3	6,3	6,3	6,3

Buurt	ONGENOEGENS										VEILIGHEID										TOTAAL										
	Overlast van activiteiten		Vervuiling		Verkeersoverlast		Parkeergedrag		Criminaliteit		Veiligheid overdag		Veiligheid avond		Totaaloordeel		Ontwikkeling buurt		Overlast van anderen		Betrokkenheid bewoners		Omgang etnische afkomst		Contacten belangrijk/prettig		Contacten buurt		Omgang bewoners		
	t.o.v. 2004	t.o.v. 2007	t.o.v. 2010	t.o.v. 2004	t.o.v. 2007	t.o.v. 2010	t.o.v. 2004	t.o.v. 2007	t.o.v. 2010	t.o.v. 2004	t.o.v. 2007	t.o.v. 2010	t.o.v. 2004	t.o.v. 2007	t.o.v. 2010	t.o.v. 2004	t.o.v. 2007	t.o.v. 2010	t.o.v. 2004	t.o.v. 2007	t.o.v. 2010	t.o.v. 2004	t.o.v. 2007	t.o.v. 2010	t.o.v. 2004	t.o.v. 2007	t.o.v. 2010	t.o.v. 2004	t.o.v. 2007	t.o.v. 2010	
<b>Tilburg</b>	7,5	5,8	6,1	6,0	6,4	7,9	6,6	6,6	6,6	7,9	6,6	6,6	7,2	7,2	7,2	6,5	6,0	6,0	6,5	6,5	6,5	6,5	6,5	6,5	6,5	6,5	6,5	6,5	6,5	6,2	
<b>610</b>	6,8	7,6	7,0	6,6	6,6	8,3	6,6	6,6	6,6	8,3	7,1	7,1	8,1	8,1	8,1	6,6	6,6	6,6	6,6	6,6	6,6	6,6	6,6	6,6	6,6	6,6	6,6	6,6	6,6	6,6	6,6
<b>611</b>	6,6	4,9	6,2	4,7	6,2	7,1	4,7	4,7	4,7	7,1	5,7	5,7	6,6	6,6	6,6	5,5	5,5	5,5	5,5	5,5	5,5	5,5	5,5	5,5	5,5	5,5	5,5	5,5	5,5	5,5	5,5
<b>612</b>	7,2	5,6	6,1	6,2	6,1	7,6	6,2	6,2	6,2	7,6	6,2	6,2	6,9	6,9	6,9	5,4	5,4	5,4	5,4	5,4	5,4	5,4	5,4	5,4	5,4	5,4	5,4	5,4	5,4	5,4	5,4
<b>613</b>	7,5	5,6	7,3	5,2	5,2	6,5	5,2	5,2	5,2	6,5	5,0	5,0	6,4	6,4	6,4	5,3	5,3	5,3	5,3	5,3	5,3	5,3	5,3	5,3	5,3	5,3	5,3	5,3	5,3	5,3	5,3
<b>614</b>	6,9	5,0	5,9	5,4	5,9	7,1	5,4	5,4	5,4	7,1	5,6	5,6	6,3	6,3	6,3	5,4	5,4	5,4	5,4	5,4	5,4	5,4	5,4	5,4	5,4	5,4	5,4	5,4	5,4	5,4	5,4
<b>615</b>	7,1	4,6	5,2	5,6	5,2	6,9	5,6	5,6	5,6	6,9	5,8	5,8	6,8	6,8	6,8	5,1	5,1	5,1	5,1	5,1	5,1	5,1	5,1	5,1	5,1	5,1	5,1	5,1	5,1	5,1	5,1
<b>616</b>	7,0	5,3	5,3	5,3	5,3	7,2	5,3	5,3	5,3	7,2	6,6	6,6	6,3	6,3	6,3	4,1	4,1	4,1	4,1	4,1	4,1	4,1	4,1	4,1	4,1	4,1	4,1	4,1	4,1	4,1	4,1
<b>617</b>	8,2	5,9	5,6	6,9	6,9	7,6	6,9	6,9	6,9	7,6	5,1	5,1	6,8	6,8	6,8	5,1	5,1	5,1	5,1	5,1	5,1	5,1	5,1	5,1	5,1	5,1	5,1	5,1	5,1	5,1	5,1
<b>618</b>	7,2	6,2	4,9	6,3	6,3	7,2	6,3	6,3	6,3	7,2	6,7	6,7	7,0	7,0	7,0	4,6	4,6	4,6	4,6	4,6	4,6	4,6	4,6	4,6	4,6	4,6	4,6	4,6	4,6	4,6	4,6
<b>619</b>	7,1	6,1	6,0	5,7	6,0	7,3	5,7	5,7	5,7	7,3	6,5	6,5	7,0	7,0	7,0	5,3	5,3	5,3	5,3	5,3	5,3	5,3	5,3	5,3	5,3	5,3	5,3	5,3	5,3	5,3	5,3

▲	Significante vooruitgang t.o.v. vorige meting	7,5	Positieve afwijking t.o.v. gemiddelde Tilburg
▼	Significante achteruitgang t.o.v. vorige meting	7,5	Negatieve afwijking t.o.v. gemiddelde Tilburg
-	Geen vergelijking mogelijk met vorige meting	7,5	Niet representatief door lage respons

### **Fysieke woonomgeving**

De wijk Groenewoud telt maar liefst tien buurten. Voor drie van deze buurten (615, 617 en 618) was de respons te laag om betrouwbare uitspraken te kunnen doen.

Voor de overige buurten is het beeld over de fysieke woonomgeving wisselend. Buurt 610 springt er in positieve zin uit en de buurten 611, 614 en 616 in negatieve zin. De buurten 612, 613 en 619 liggen met de scores min of meer op het gemiddelde niveau van de gemeente Tilburg. Opvallend zijn de vaak lage waarderingen voor de verschillende voorzieningen. Maar ook de woonomgeving en verlichting hebben beneden gemiddelde cijfers gekregen. De kwaliteit van de woningen wordt in alle buurten wel positief gewaardeerd.

### **Sociale woonomgeving**

Het wisselende beeld over de fysieke woonomgeving herhaalt zich bij de waardering van de sociale woonomgeving. Ook hier springt buurt 616 er in negatieve zin uit. Buurt 610 wordt op dit thema het meest positief gewaardeerd. Voor alle overige aspecten liggen de cijfers ongeveer op het niveau van het Tilburgs gemiddelde.

### **Ongenoegens**

De meeste ongenoegens heeft men in buurt 611. Overlast van activiteiten, vervuiling en verkeersoverlast hebben hier lage cijfers gekregen. Over het algemeen zijn de scores op het thema ongenoegens op hetzelfde niveau of iets onder dat van de gemeente Tilburg in zijn geheel.

### **Veiligheid**

De veiligheid wordt in de wijk Groenewoud over het algemeen lager gewaardeerd dan in gemiddeld in de gemeente Tilburg het geval is. In de buurten 611 en 614 worden alle aspecten beneden gemiddeld gewaardeerd. De buurten 613 en 614 krijgen er op een tweetal aspecten lagere scores.

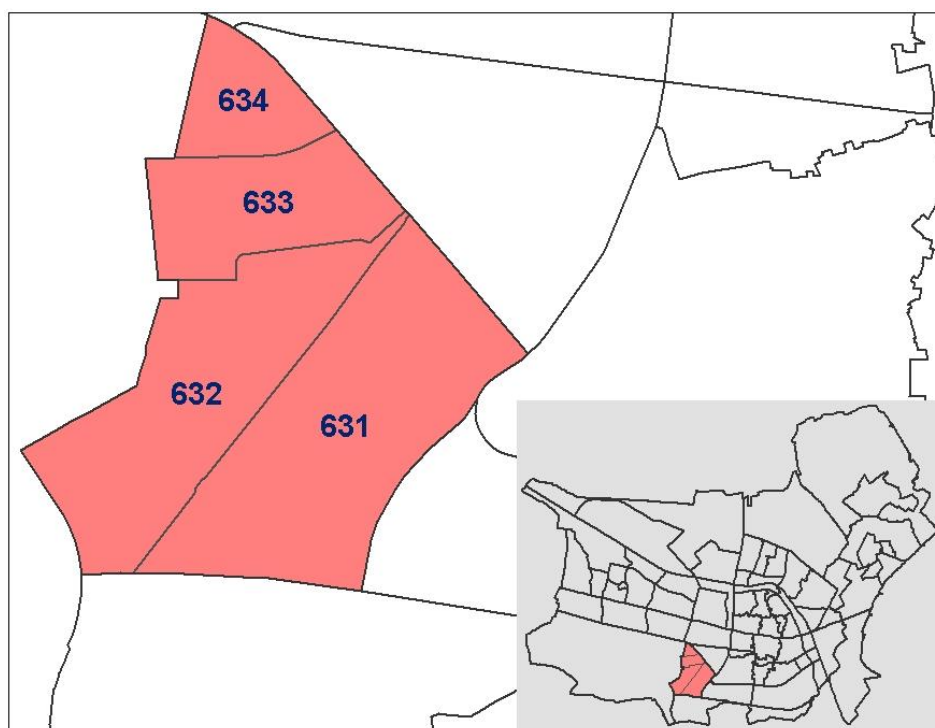
### **Totaaloordeel**

Het totaaloordeel is voor een viertal buurten lager dan gemiddeld; de buurten 611, 613, 614 en 616 hebben cijfers gekregen tussen de 6,3 en 6,6. Buurt 610 springt er met een score van 8,1 bovenuit. De buurten 612 en 619 hebben cijfers gekregen die vergelijkbaar zijn met het gemiddelde voor Tilburg.

### **Ontwikkelingen ten opzichte van voorgaande metingen**

Op verschillende aspecten van zowel de fysieke als sociale woonomgeving hebben de buurten 612 en 613 hogere cijfers gekregen dan voorheen. Buurt 619 scoort op verschillende aspecten van meerdere thema's lagere cijfers dan bij eerdere metingen. Daarmee vormt deze buurt een aandachtspunt.

#### 4.39 Wijk 63 – De Blaak



De Blaak bestaat overwegend uit duurdere eengezinskoopwoningen van recente datum. De wijk wordt omsloten door de A58, de Blaakweg, de Baroniebaan en de Weteringlaan.

		FYSIEKE WOONOMGEVING			SOCIALE WOONOMGEVING		
		t.o.v. 2004	t.o.v. 2007	t.o.v. 2010	t.o.v. 2004	t.o.v. 2007	t.o.v. 2010
<b>Buurt</b>	<b>Kwaliteit woning</b>	7,8	8,3	8,9	8,8	7,5	7,2
631		8,0	8,0	8,6	8,7	7,2	7,2
632		8,0	8,0	8,6	8,7	7,2	7,2
633		8,0	8,0	8,6	8,7	7,2	7,2
634		8,0	8,0	8,6	8,7	7,2	7,2
<b>Tilburg</b>		6,9	6,6	7,1	6,7	6,3	7,4
		t.o.v. 2004	t.o.v. 2007	t.o.v. 2010	t.o.v. 2004	t.o.v. 2007	t.o.v. 2010
	<b>Uitstraling woningen buurt</b>	8,0	8,0	8,6	8,7	7,2	7,2
	<b>Woonomgeving</b>	7,5	7,7	8,1	8,1	7,5	7,5
	<b>Verlichting</b>	7,5	7,2	7,6	7,8	7,0	7,0
	<b>Groenvoorzieningen</b>	7,5	7,5	7,8	7,9	7,0	7,4
	<b>Speelvoorzieningen</b>	7,0	7,2	7,1	6,7	7,5	7,4
	<b>Algemene voorzieningen</b>	7,5	7,5	7,4	7,0	7,5	7,4
	<b>Contacten buurt</b>	7,3	7,5	7,5	7,6	7,3	6,5
	<b>Contacten belangrijk/prettig</b>	7,9	7,9	7,8	8,7	7,9	7,2
	<b>Omgang etnische afkomst</b>	7,2	7,4	7,2	7,5	7,2	6,5
	<b>Betrokkenheid bewoners</b>	6,7	7,0	6,8	7,1	6,7	6,0
	<b>Overlast van anderen</b>	7,2	8,0	7,7	8,4	7,2	6,2
<b>Tilburg</b>		6,9	6,6	7,1	6,7	6,3	7,4

		ONGENOEGENS			VEILIGHEID			TOTAAL		
		t.o.v. 2004	t.o.v. 2007	t.o.v. 2010	t.o.v. 2004	t.o.v. 2007	t.o.v. 2010	t.o.v. 2004	t.o.v. 2007	t.o.v. 2010
<b>Buurt</b>	<b>Overlast van activiteiten</b>	8,4	8,5	8,9	9,0	7,5	7,0	8,1	8,5	8,6
631		6,8	7,6	8,0	8,3	7,0	7,6	6,4	7,2	7,2
632		6,8	7,6	8,0	8,3	7,0	7,6	6,4	7,2	7,2
633		6,8	7,6	8,0	8,3	7,0	7,6	6,4	7,2	7,2
634		6,8	7,6	8,0	8,3	7,0	7,6	6,4	7,2	7,2
<b>Tilburg</b>		6,1	7,6	8,0	8,8	6,0	6,4	7,2	7,2	7,2
	<b>Verkeersoverlast</b>	6,1	7,6	8,0	8,8	6,0	6,4	7,2	7,2	7,2
	<b>Vervuiling</b>	6,8	7,6	8,0	8,3	7,0	7,6	6,4	7,2	7,2
	<b>Parkeergedrag</b>	6,6	7,0	7,7	8,8	6,6	6,4	7,2	7,2	7,2
	<b>Criminaliteit</b>	7,0	7,5	7,0	7,6	6,4	6,4	7,2	7,2	7,2
	<b>Veiligheid overdag</b>	8,4	8,8	8,5	8,4	7,9	6,6	7,2	7,2	7,2
	<b>Veiligheid avond</b>	7,6	7,8	7,8	7,9	6,6	6,6	7,2	7,2	7,2
	<b>Totaaloordeel</b>	8,1	8,5	8,6	8,8	6,6	6,6	7,2	7,2	7,2
	<b>Ontwikkeling buurt</b>	5,7	5,9	6,3	6,1	5,5	5,5	7,2	7,2	7,2
<b>Tilburg</b>		5,7	5,9	6,3	6,1	5,5	5,5	7,2	7,2	7,2

▲	Significante vooruitgang t.o.v. vorige meting	7,5	Positieve afwijking t.o.v. gemiddelde Tilburg
▼	Significante achteruitgang t.o.v. vorige meting	7,5	Negatieve afwijking t.o.v. gemiddelde Tilburg
-	Geen vergelijking mogelijk met vorige meting	7,5	Niet representatief door lage respons



### **Fysieke woonomgeving**

Alle buurten in De Blaak worden goed gewaardeerd wat betreft de fysieke woonomgeving. De scores zijn over het algemeen bovengemiddeld en daarmee ruim voldoende tot goed. De waardering voor de kwaliteit van de woningen is zelfs zeer goed.

Voor buurt 631 was de respons te laag om er betrouwbare uitspraken over te kunnen doen.

### **Sociale woonomgeving**

Ook de sociale woonomgeving krijgt veel hoge en bovengemiddelde cijfers, variërend van ruim voldoende tot goed.

### **Ongenoegens**

Dat de buurten in De Blaak goed gewaardeerd worden blijkt eveneens uit de hoge scores binnen het thema ongenoegens. Blijkbaar zijn hier minder ongenoegens dan in andere buurten binnen de gemeente Tilburg.

### **Veiligheid**

De veiligheid heeft, net zoals bij alle andere thema's het geval is, cijfers gekregen die bovengemiddeld zijn. Ze variëren van ruim voldoende tot zeer goed.

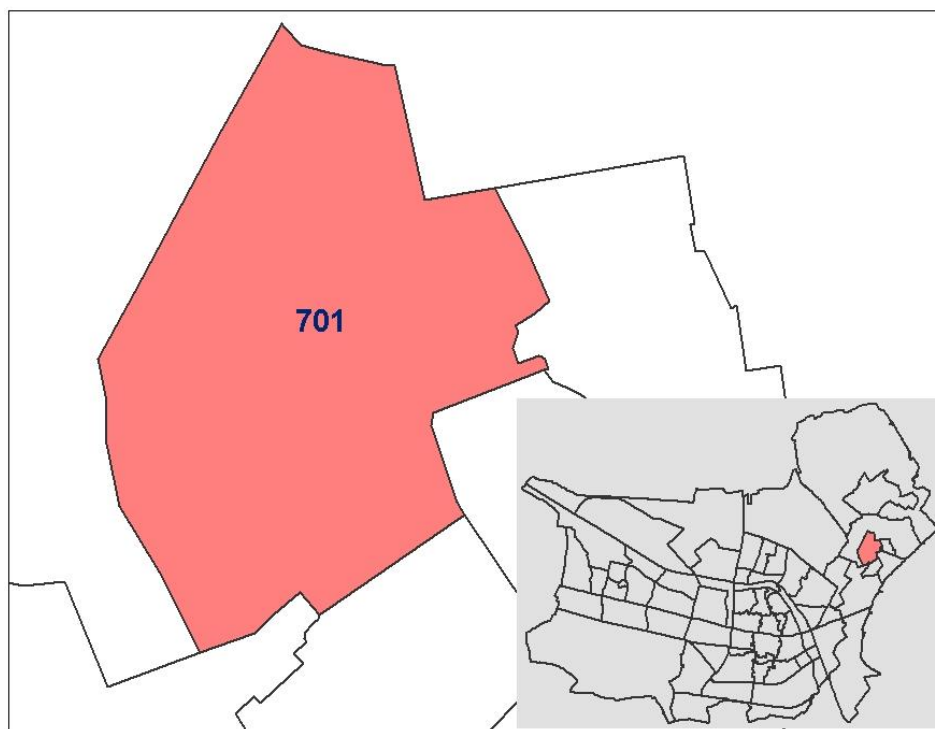
### **Totaaloordeel**

De waardering over de buurten in De Blaak is uitermate positief. De cijfers variëren van 8,5 voor buurt 632 tot een 8,8 voor de buurt 634.

### **Ontwikkelingen ten opzichte van voorgaande metingen**

De positieve waardering voor de buurten van De Blaak is nagenoeg ongewijzigd gebleven over de verschillende metingen.

#### 4.40 Wijk 70 – Berkel



De wijk Berkel wordt westelijk begrensd door de Molenstraat en zuidelijk door de Durendaelweg. De woningen in Berkel zijn voor het grootste deel eengezinswoningen en dan met name in de koopsector. Slechts een klein deel van de woningvoorraad dateert van voor de oorlog. Ruim de helft van de woningen is na 1975 gebouwd.

		FYSIEKE WOONOMGEVING			SOCIALE WOONOMGEVING		
		t.o.v. 2004		t.o.v. 2004		t.o.v. 2004	
		t.o.v. 2007		t.o.v. 2007		t.o.v. 2007	
		t.o.v. 2010		t.o.v. 2010		t.o.v. 2010	
	<b>Kwaliteit woning</b>	8,1	7,5	6,9	7,5	6,9	7,5
	<b>Uitstraling woningen buurt</b>	7,5	6,9	6,6	7,1	6,6	7,1
	<b>Woonomgeving</b>	7,1	7,1	6,6	7,1	6,6	7,1
	<b>Verlichting</b>	7,3	7,1	6,6	7,3	6,6	7,3
	<b>Groenvoorzieningen</b>	6,7	6,7	6,7	6,7	6,7	6,7
	<b>Speelvoorzieningen</b>	6,8 ▲	6,3	6,3	6,8	6,3	6,3
	<b>Algemene voorzieningen</b>	7,6	7,4	7,4	7,6	7,4	7,6
	<b>Contacten buurt</b>	7,3	6,5	6,5	7,3	6,5	7,3
	<b>Contacten belangrijk/prettig</b>	7,6	7,2	7,2	7,6	7,2	7,6
	<b>Omgang etnische afkomst</b>	6,8	6,5	6,5	6,8	6,5	6,8
	<b>Betrokkenheid bewoners</b>	6,6	6,0	6,0	6,6	6,0	6,6
	<b>Overlast van anderen</b>	7,3	6,2	6,2	7,3	6,2	7,3
<b>Buurt</b>							
<b>701</b>							
<b>Tilburg</b>							

		ONGENOEGENS			VEILIGHEID			TOTAAL		
		t.o.v. 2004		t.o.v. 2004		t.o.v. 2004		t.o.v. 2004		t.o.v. 2004
		t.o.v. 2007		t.o.v. 2007		t.o.v. 2007		t.o.v. 2007		t.o.v. 2007
		t.o.v. 2010		t.o.v. 2010		t.o.v. 2010		t.o.v. 2010		t.o.v. 2010
	<b>Overlast van activiteiten</b>	8,1	7,2	5,8	7,2	5,8	7,2	8,1	7,2	5,8
	<b>Vervuiling</b>	7,2	5,8	5,8	7,2	5,8	7,2	7,2	5,8	5,8
	<b>Verkeersoverlast</b>	7,0	6,1	6,1	7,0	6,1	7,0	7,0	6,1	6,1
	<b>Parkeergedrag</b>	6,5	6,0	6,0	6,5	6,0	6,5	6,5	6,0	6,0
	<b>Criminaliteit</b>	7,8	6,4	6,4	7,8	6,4	7,8	7,8	6,4	6,4
	<b>Veiligheid overdag</b>	8,6	7,9	7,9	8,6	7,9	8,6	8,6	7,9	7,9
	<b>Veiligheid avond</b>	7,8	6,6	6,6	7,8	6,6	7,8	7,8	6,6	6,6
	<b>Totaaloordeel</b>	8,1	7,2	7,2	8,1	7,2	8,1	8,1	7,2	7,2
	<b>Ontwikkeling buurt</b>	5,7	5,5	5,5	5,7	5,5	5,7	5,7	5,5	5,5
<b>Buurt</b>										
<b>701</b>										
<b>Tilburg</b>										

▲	Significante vooruitgang t.o.v. vorige meting	7,5	Positieve afwijking t.o.v. gemiddelde Tilburg
▼	Significante achteruitgang t.o.v. vorige meting	7,5	Negatieve afwijking t.o.v. gemiddelde Tilburg
-	Geen vergelijking mogelijk met vorige meting	7,5	Niet representatief door lage respons

### **Fysieke woonomgeving**

Buurt 701 van de wijk Berkel heeft een bovengemiddelde waardering gekregen voor de kwaliteit van de woningen, de uitstraling van de woningen in de buurt en de woonomgeving. Wat betreft het aanbod van voorzieningen scoort de buurt ruim voldoende, wat vergelijkbaar is met het niveau in de gemeente Tilburg als geheel.

### **Sociale woonomgeving**

Veel aspecten van de sociale woonomgeving hebben een bovengemiddeld cijfer gekregen. De scores voor dit thema variëren van ruim voldoende tot goed.

### **Ongenoegens**

Er bestaan in buurt 701 minder ongenoegens over verschillende zaken dan gemiddeld in de gemeente Tilburg het geval is. De scores op dit thema liggen boven het gemeentelijk gemiddelde.

### **Veiligheid**

Ook op het gebied van veiligheid krijgt buurt 701 hoge cijfers van haar bewoners. Met name de veiligheid overdag is zeer goed te noemen.

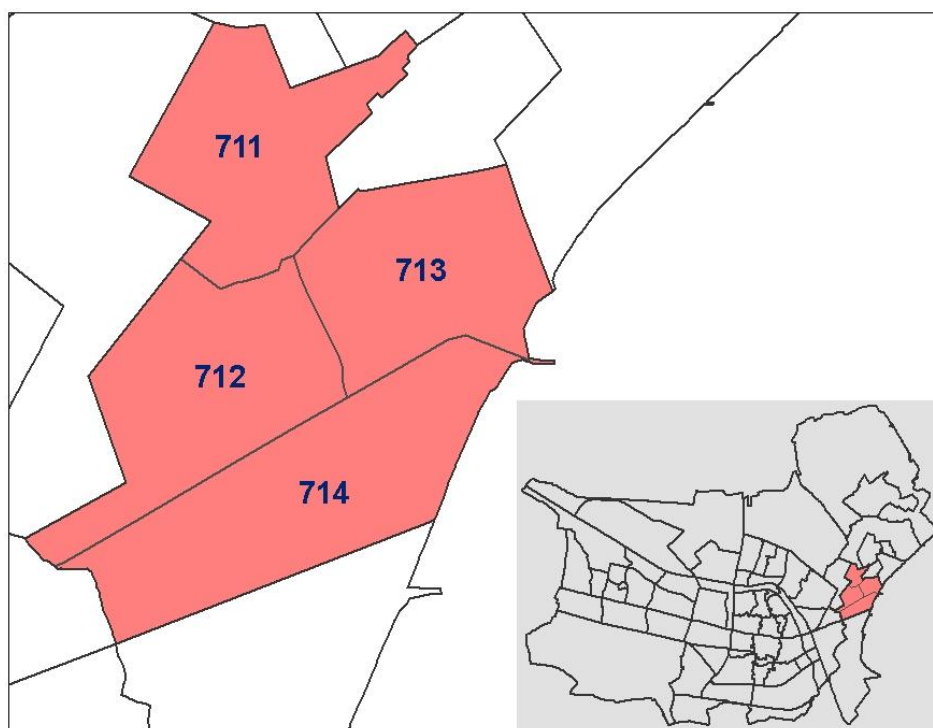
### **Totaaloordeel**

Net als de vele positieve en bovengemiddelde scores op de afzonderlijke leefbaarheidsaspecten, is ook het totaaloordeel over buurt 701 positief. Met een score van 8,1 ligt deze boven het gemiddelde in de gemeente Tilburg.

### **Ontwikkelingen ten opzichte van voorgaande metingen**

De scores zijn over de verschillende metingen ongewijzigd gebleven.

#### 4.41 Wijk 71 – Enschat



De grens van Enschat loopt langs het spoor, de provinciale weg (N65) die overgaat in de Bosscheweg en de Raadhuisstraat. Enschat is opgedeeld in vier buurten. In grote lijnen komt de woningvoorraad overeen met die in Berkel. Het aandeel koopwoningen ligt in Enschat net iets hoger. De woningen dateren vrijwel alle van na de Tweede Wereldoorlog.



### **Fysieke woonomgeving**

Over het algemeen wordt de fysieke woonomgeving van de vier buurten in de wijk Enschoot goed gewaardeerd. Vooral de kwaliteit van de woningen, de uitstraling van de woningen en de woonomgeving hebben hoge cijfers gekregen. Enig aandachtspunt is het lage cijfer voor het aanbod speelvoorzieningen in de buurten 712 en 714.

### **Sociale woonomgeving**

In de buurten 711, 712 en 713 worden alle aspecten van de sociale woonomgeving bovengemiddeld gewaardeerd. Buurt 714 heeft gemiddelde scores gekregen voor de verschillende aspecten. Alleen de overlast van anderen heeft hier een hogere score gekregen, wat betekent dat men daar minder dan gemiddeld mee te maken heeft.

### **Ongenoegens**

In alle buurten van de wijk Enschoot zijn er weinig ongenoegens over verschillende zaken. Dit komt tot uiting in de hoge scores voor de verschillende aspecten van dit thema. Alleen de verkeersoverlast in buurt 714 heeft een lagere score gekregen.

### **Veiligheid**

Alle buurten hebben voor het thema veiligheid scores gekregen die variëren van een 7,1 tot 8,8. Dit betekent dat de buurt bovengemiddeld scoort ten opzichte van de gemeente Tilburg in totaal.

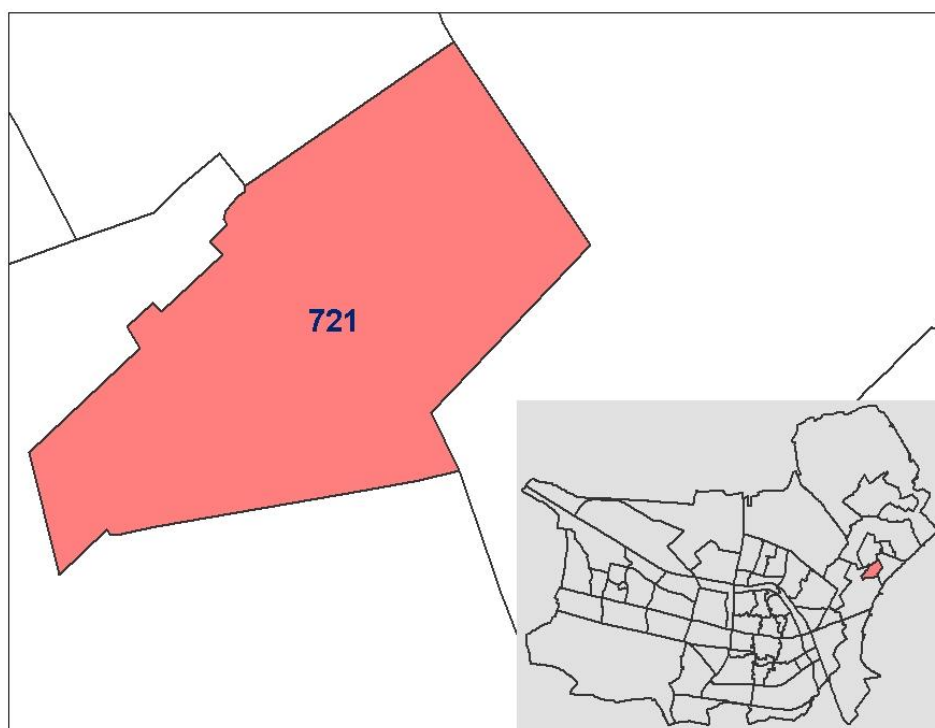
### **Totaaloordeel**

Het eindoordeel voor alle buurten is positief. De buurten in Enschoot worden hoger gewaardeerd dan gemiddeld in Tilburg het geval is.

### **Ontwikkelingen ten opzichte van voorgaande metingen**

Er zijn weinig ontwikkelingen te bespeuren in de scores over de verschillende metingen in de wijk Enschoot. Alleen in buurt 711 is een negatieve ontwikkeling wat betreft het aanbod van algemene voorzieningen ten opzichte van 2004, maar een positieve ontwikkeling wat betreft de betrokkenheid van de bewoners ten opzichte van 2007 en 2010.

#### 4.42 Wijk 72 – Eikenbosch



Eikenbosch bestaat voor driekwart uit koopwoningen. De woningen dateren alle uit de laatste vijf decennia, waarbij driekwart gebouwd is na 1975. De wijk is het centrum van Berkel-Enschot en wordt begrensd door de Durendaelweg, de Beukendreef en de Eikenboschweg.



		FYSIEKE WOONOMGEVING			SOCIALE WOONOMGEVING		
		t.o.v. 2004		t.o.v. 2004		t.o.v. 2004	
		t.o.v. 2007		t.o.v. 2007		t.o.v. 2007	
		t.o.v. 2010		t.o.v. 2010		t.o.v. 2010	
	<b>Kwaliteit woning</b>	7,8	7,5	6,9	8,1	7,2	6,2
	<b>Uitstraling woningen buurt</b>	7,8	6,9	7,8	8,1	7,2	6,2
		t.o.v. 2004		t.o.v. 2004		t.o.v. 2004	
		t.o.v. 2007		t.o.v. 2007		t.o.v. 2007	
		t.o.v. 2010		t.o.v. 2010		t.o.v. 2010	
	<b>Woonomgeving</b>	7,1	6,6	7,1	7,4	6,5	6,0
		t.o.v. 2004		t.o.v. 2004		t.o.v. 2004	
		t.o.v. 2007		t.o.v. 2007		t.o.v. 2007	
		t.o.v. 2010		t.o.v. 2010		t.o.v. 2010	
	<b>Verlichting</b>	6,9	7,1	6,3	7,5	6,5	6,0
		t.o.v. 2004		t.o.v. 2004		t.o.v. 2004	
		t.o.v. 2007		t.o.v. 2007		t.o.v. 2007	
		t.o.v. 2010		t.o.v. 2010		t.o.v. 2010	
	<b>Groenvoorzieningen</b>	6,6	6,7	6,3	7,9	6,9	6,2
		t.o.v. 2004		t.o.v. 2004		t.o.v. 2004	
		t.o.v. 2007		t.o.v. 2007		t.o.v. 2007	
		t.o.v. 2010		t.o.v. 2010		t.o.v. 2010	
	<b>Speelvoorzieningen</b>	6,3	6,3	6,3	7,9	6,9	6,2
		t.o.v. 2004		t.o.v. 2004		t.o.v. 2004	
		t.o.v. 2007		t.o.v. 2007		t.o.v. 2007	
		t.o.v. 2010		t.o.v. 2010		t.o.v. 2010	
	<b>Algemene voorzieningen</b>	7,8	7,4	7,4	8,1	7,2	6,2
		t.o.v. 2004		t.o.v. 2004		t.o.v. 2004	
		t.o.v. 2007		t.o.v. 2007		t.o.v. 2007	
		t.o.v. 2010		t.o.v. 2010		t.o.v. 2010	
<b>Buurt</b>							
721		7,8	7,5	6,9	8,1	7,2	6,2
<b>Tilburg</b>							
		7,8	7,5	6,9	8,1	7,2	6,2

		ONGENOEGENS			VEILIGHEID			TOTAAL		
		t.o.v. 2004		t.o.v. 2004		t.o.v. 2004		t.o.v. 2004		t.o.v. 2004
		t.o.v. 2007		t.o.v. 2007		t.o.v. 2007		t.o.v. 2007		t.o.v. 2007
		t.o.v. 2010		t.o.v. 2010		t.o.v. 2010		t.o.v. 2010		t.o.v. 2010
	<b>Overlast van activiteiten</b>	8,5	7,5	6,1	8,7	7,9	7,2	8,2	7,2	6,0
		t.o.v. 2004		t.o.v. 2004		t.o.v. 2004		t.o.v. 2004		t.o.v. 2004
		t.o.v. 2007		t.o.v. 2007		t.o.v. 2007		t.o.v. 2007		t.o.v. 2007
		t.o.v. 2010		t.o.v. 2010		t.o.v. 2010		t.o.v. 2010		t.o.v. 2010
	<b>Vervuiling</b>	7,8	5,8	6,1	8,7	7,9	7,2	8,2	7,2	6,0
		t.o.v. 2004		t.o.v. 2004		t.o.v. 2004		t.o.v. 2004		t.o.v. 2004
		t.o.v. 2007		t.o.v. 2007		t.o.v. 2007		t.o.v. 2007		t.o.v. 2007
		t.o.v. 2010		t.o.v. 2010		t.o.v. 2010		t.o.v. 2010		t.o.v. 2010
	<b>Verkeersoverlast</b>	7,7	6,1	6,0	8,7	7,9	7,2	8,2	7,2	6,0
		t.o.v. 2004		t.o.v. 2004		t.o.v. 2004		t.o.v. 2004		t.o.v. 2004
		t.o.v. 2007		t.o.v. 2007		t.o.v. 2007		t.o.v. 2007		t.o.v. 2007
		t.o.v. 2010		t.o.v. 2010		t.o.v. 2010		t.o.v. 2010		t.o.v. 2010
	<b>Parkeergedrag</b>	7,4	6,0	6,0	8,7	7,9	7,2	8,2	7,2	6,0
		t.o.v. 2004		t.o.v. 2004		t.o.v. 2004		t.o.v. 2004		t.o.v. 2004
		t.o.v. 2007		t.o.v. 2007		t.o.v. 2007		t.o.v. 2007		t.o.v. 2007
		t.o.v. 2010		t.o.v. 2010		t.o.v. 2010		t.o.v. 2010		t.o.v. 2010
	<b>Criminaliteit</b>	7,4	6,4	6,4	8,7	7,9	7,2	8,2	7,2	6,0
		t.o.v. 2004		t.o.v. 2004		t.o.v. 2004		t.o.v. 2004		t.o.v. 2004
		t.o.v. 2007		t.o.v. 2007		t.o.v. 2007		t.o.v. 2007		t.o.v. 2007
		t.o.v. 2010		t.o.v. 2010		t.o.v. 2010		t.o.v. 2010		t.o.v. 2010
	<b>Veiligheid overdag</b>	8,7	7,9	7,9	8,7	7,9	7,2	8,2	7,2	6,0
		t.o.v. 2004		t.o.v. 2004		t.o.v. 2004		t.o.v. 2004		t.o.v. 2004
		t.o.v. 2007		t.o.v. 2007		t.o.v. 2007		t.o.v. 2007		t.o.v. 2007
		t.o.v. 2010		t.o.v. 2010		t.o.v. 2010		t.o.v. 2010		t.o.v. 2010
	<b>Veiligheid avond</b>	7,8	6,6	6,6	8,7	7,9	7,2	8,2	7,2	6,0
		t.o.v. 2004		t.o.v. 2004		t.o.v. 2004		t.o.v. 2004		t.o.v. 2004
		t.o.v. 2007		t.o.v. 2007		t.o.v. 2007		t.o.v. 2007		t.o.v. 2007
		t.o.v. 2010		t.o.v. 2010		t.o.v. 2010		t.o.v. 2010		t.o.v. 2010
	<b>Ontwikkeling buurt</b>	6,0	5,5	5,5	8,7	7,9	7,2	8,2	7,2	6,0
		t.o.v. 2004		t.o.v. 2004		t.o.v. 2004		t.o.v. 2004		t.o.v. 2004
		t.o.v. 2007		t.o.v. 2007		t.o.v. 2007		t.o.v. 2007		t.o.v. 2007
		t.o.v. 2010		t.o.v. 2010		t.o.v. 2010		t.o.v. 2010		t.o.v. 2010
<b>Buurt</b>										
721		8,5	7,5	6,1	8,7	7,9	7,2	8,2	7,2	6,0
<b>Tilburg</b>										
		8,5	7,5	6,1	8,7	7,9	7,2	8,2	7,2	6,0

▲	Significante vooruitgang t.o.v. vorige meting	7,5	Positieve afwijking t.o.v. gemiddelde Tilburg
▼	Significante achteruitgang t.o.v. vorige meting	7,5	Negatieve afwijking t.o.v. gemiddelde Tilburg
-	Geen vergelijking mogelijk met vorige meting	7,5	Niet representatief door lage respons

### **Fysieke woonomgeving**

De enige buurt van Eikenbosch, buurt 721, heeft op het gebied van de fysieke woonomgeving goede scores gekregen. De uitstraling van de woningen, de woonomgeving en de algemene voorzieningen worden in deze buurt zelfs bovengemiddeld gewaardeerd.

### **Sociale woonomgeving**

De sociale woonomgeving wordt nog beter beoordeeld dan de fysieke. Alle sociale aspecten krijgen bovengemiddelde scores die variëren van ruim voldoende tot goed.

### **Ongenoegens**

Omdat de cijfers voor het thema ongenoegens hoog zijn, lijken die er weinig te zijn in buurt 721. Ook hier wordt bovengemiddeld gescoord ten opzichte van het Tilburgs gemiddelde.

### **Veiligheid**

De veiligheid in de buurt wordt goed gewaardeerd. De cijfers hiervoor liggen boven het niveau dat dat in de gemeente Tilburg gangbaar is.

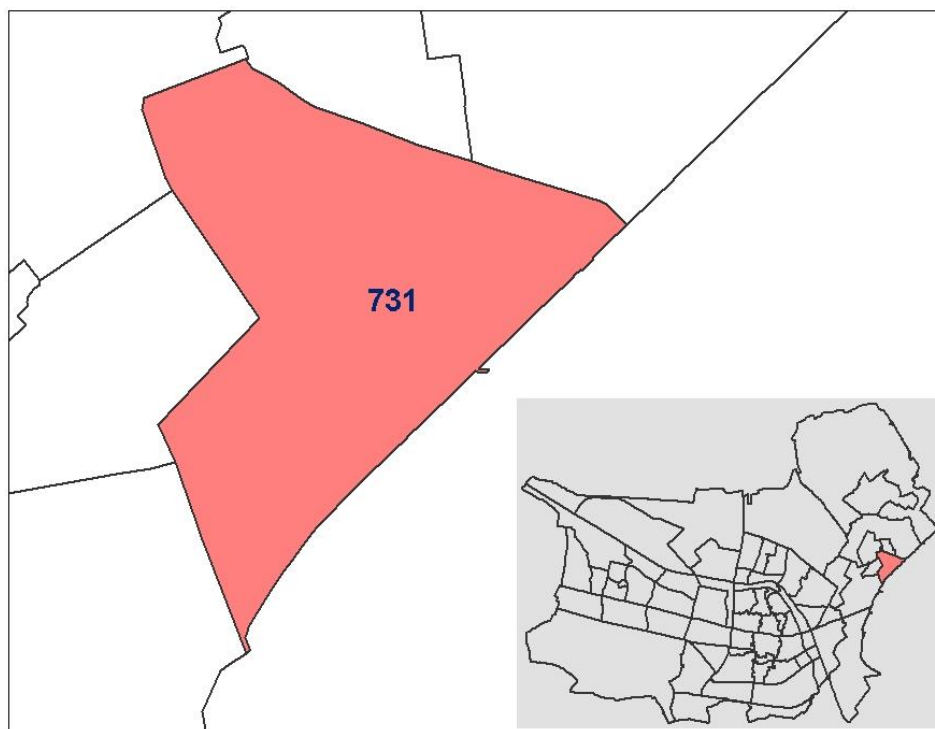
### **Totaaloordeel**

Het totaalcijfer voor buurt 721 in Eikenbosch is goed en ligt met een 8,2 boven het gemiddelde voor de gemeente Tilburg.

### **Ontwikkelingen ten opzichte van voorgaande metingen**

Ten opzichte van eerdere metingen hebben er geen ontwikkelingen plaatsgevonden in de waardering van de buurt.

#### 4.43 Wijk 73 – Ruiven



De woningen in Ruiven zijn recent gebouwd en zijn voor meer dan driekwart koopwoningen. De wijk wordt begrensd door de N65, de Durendaelweg en de Berkelseweg.

		FYSIEKE WOONOMGEVING			SOCIALE WOONOMGEVING		
		t.o.v. 2004		t.o.v. 2004		t.o.v. 2004	
		t.o.v. 2007		t.o.v. 2007		t.o.v. 2007	
		t.o.v. 2010		t.o.v. 2010		t.o.v. 2010	
	<b>Kwaliteit woning</b>	8,2	7,5	7,7	7,7	6,9	6,2
	<b>Uitstraling woningen buurt</b>	7,7	6,9	7,7	7,7	6,9	6,2
		t.o.v. 2004		t.o.v. 2004		t.o.v. 2004	
		t.o.v. 2007		t.o.v. 2007		t.o.v. 2007	
		t.o.v. 2010		t.o.v. 2010		t.o.v. 2010	
	<b>Woonomgeving</b>	7,7	6,6	7,7	7,7	6,5	6,2
		t.o.v. 2004		t.o.v. 2004		t.o.v. 2004	
		t.o.v. 2007		t.o.v. 2007		t.o.v. 2007	
		t.o.v. 2010		t.o.v. 2010		t.o.v. 2010	
	<b>Verlichting</b>	7,7	7,1	7,7	7,7	7,2	6,2
		t.o.v. 2004		t.o.v. 2004		t.o.v. 2004	
		t.o.v. 2007		t.o.v. 2007		t.o.v. 2007	
		t.o.v. 2010		t.o.v. 2010		t.o.v. 2010	
	<b>Groenvoorzieningen</b>	7,1	6,7	7,1	7,1	6,5	6,2
		t.o.v. 2004		t.o.v. 2004		t.o.v. 2004	
		t.o.v. 2007		t.o.v. 2007		t.o.v. 2007	
		t.o.v. 2010		t.o.v. 2010		t.o.v. 2010	
	<b>Speelvoorzieningen</b>	7,1	6,3	7,1	7,1	6,5	6,2
		t.o.v. 2004		t.o.v. 2004		t.o.v. 2004	
		t.o.v. 2007		t.o.v. 2007		t.o.v. 2007	
		t.o.v. 2010		t.o.v. 2010		t.o.v. 2010	
	<b>Algemene voorzieningen</b>	7,5	7,4	7,5	7,5	7,2	6,2
		t.o.v. 2004		t.o.v. 2004		t.o.v. 2004	
		t.o.v. 2007		t.o.v. 2007		t.o.v. 2007	
		t.o.v. 2010		t.o.v. 2010		t.o.v. 2010	
<b>Buurt</b>							
731							
<b>Tilburg</b>							

		ONGENOEGENS			VEILIGHEID			TOTAAL		
		t.o.v. 2004		t.o.v. 2004		t.o.v. 2004		t.o.v. 2004		t.o.v. 2004
		t.o.v. 2007		t.o.v. 2007		t.o.v. 2007		t.o.v. 2007		t.o.v. 2007
		t.o.v. 2010		t.o.v. 2010		t.o.v. 2010		t.o.v. 2010		t.o.v. 2010
	<b>Overlast van activiteiten</b>	8,3	7,5	7,7	7,4	6,4	8,2	7,2	6,1	5,5
		t.o.v. 2004		t.o.v. 2004		t.o.v. 2004		t.o.v. 2004		t.o.v. 2004
		t.o.v. 2007		t.o.v. 2007		t.o.v. 2007		t.o.v. 2007		t.o.v. 2007
		t.o.v. 2010		t.o.v. 2010		t.o.v. 2010		t.o.v. 2010		t.o.v. 2010
	<b>Vervuiling</b>	7,7	5,8	7,4	8,6	7,9	8,2	7,2	6,1	5,5
		t.o.v. 2004		t.o.v. 2004		t.o.v. 2004		t.o.v. 2004		t.o.v. 2004
		t.o.v. 2007		t.o.v. 2007		t.o.v. 2007		t.o.v. 2007		t.o.v. 2007
		t.o.v. 2010		t.o.v. 2010		t.o.v. 2010		t.o.v. 2010		t.o.v. 2010
	<b>Verkeersoverlast</b>	6,7	6,1	7,4	8,6	7,9	8,2	7,2	6,1	5,5
		t.o.v. 2004		t.o.v. 2004		t.o.v. 2004		t.o.v. 2004		t.o.v. 2004
		t.o.v. 2007		t.o.v. 2007		t.o.v. 2007		t.o.v. 2007		t.o.v. 2007
		t.o.v. 2010		t.o.v. 2010		t.o.v. 2010		t.o.v. 2010		t.o.v. 2010
	<b>Parkeergedrag</b>	7,4	6,0	7,4	8,6	7,9	8,2	7,2	6,1	5,5
		t.o.v. 2004		t.o.v. 2004		t.o.v. 2004		t.o.v. 2004		t.o.v. 2004
		t.o.v. 2007		t.o.v. 2007		t.o.v. 2007		t.o.v. 2007		t.o.v. 2007
		t.o.v. 2010		t.o.v. 2010		t.o.v. 2010		t.o.v. 2010		t.o.v. 2010
	<b>Criminaliteit</b>	7,4	6,4	7,4	8,6	7,9	8,2	7,2	6,1	5,5
		t.o.v. 2004		t.o.v. 2004		t.o.v. 2004		t.o.v. 2004		t.o.v. 2004
		t.o.v. 2007		t.o.v. 2007		t.o.v. 2007		t.o.v. 2007		t.o.v. 2007
		t.o.v. 2010		t.o.v. 2010		t.o.v. 2010		t.o.v. 2010		t.o.v. 2010
	<b>Veiligheid overdag</b>	8,6	7,9	7,4	8,6	7,9	8,2	7,2	6,1	5,5
		t.o.v. 2004		t.o.v. 2004		t.o.v. 2004		t.o.v. 2004		t.o.v. 2004
		t.o.v. 2007		t.o.v. 2007		t.o.v. 2007		t.o.v. 2007		t.o.v. 2007
		t.o.v. 2010		t.o.v. 2010		t.o.v. 2010		t.o.v. 2010		t.o.v. 2010
	<b>Veiligheid avond</b>	7,9	6,6	7,9	8,6	7,9	8,2	7,2	6,1	5,5
		t.o.v. 2004		t.o.v. 2004		t.o.v. 2004		t.o.v. 2004		t.o.v. 2004
		t.o.v. 2007		t.o.v. 2007		t.o.v. 2007		t.o.v. 2007		t.o.v. 2007
		t.o.v. 2010		t.o.v. 2010		t.o.v. 2010		t.o.v. 2010		t.o.v. 2010
	<b>Totaaloordeel</b>	8,2	7,2	7,9	8,6	7,9	8,2	7,2	6,1	5,5
		t.o.v. 2004		t.o.v. 2004		t.o.v. 2004		t.o.v. 2004		t.o.v. 2004
		t.o.v. 2007		t.o.v. 2007		t.o.v. 2007		t.o.v. 2007		t.o.v. 2007
		t.o.v. 2010		t.o.v. 2010		t.o.v. 2010		t.o.v. 2010		t.o.v. 2010
	<b>Ontwikkeling buurt</b>	6,1	5,5	7,4	8,6	7,9	8,2	7,2	6,1	5,5
		t.o.v. 2004		t.o.v. 2004		t.o.v. 2004		t.o.v. 2004		t.o.v. 2004
		t.o.v. 2007		t.o.v. 2007		t.o.v. 2007		t.o.v. 2007		t.o.v. 2007
		t.o.v. 2010		t.o.v. 2010		t.o.v. 2010		t.o.v. 2010		t.o.v. 2010
<b>Buurt</b>										
731										
<b>Tilburg</b>										

▲	Significante vooruitgang t.o.v. vorige meting	7,5	Positieve afwijking t.o.v. gemiddelde Tilburg
▼	Significante achteruitgang t.o.v. vorige meting	7,5	Negatieve afwijking t.o.v. gemiddelde Tilburg
-	Geen vergelijkingsmogelijkheid met vorige meting	7,5	Niet representatief door lage respons

### **Fysieke woonomgeving**

Buurt 731 is de enige buurt in de wijk Ruiven. Hier is voor de fysieke woonomgeving veel waardering, wat tot uiting komt in de bovengemiddeld cijfers voor de verschillende aspecten van dit thema.

### **Sociale woonomgeving**

Ook de sociale woonomgeving wordt bovengemiddeld goed beoordeeld. Deze cijfers variëren van ruim voldoende tot goed.

### **Ongenoegens**

De bewoners van Ruiven hebben ongenoegens dan gemiddeld in de gemeente Tilburg het geval is. Alleen de ongenoegens van verkeer hebben een vergelijkbaar niveau met de gemeente Tilburg in zijn geheel.

### **Veiligheid**

De veiligheid wordt in buurt 731 van de wijk Ruiven goed gewaardeerd. Voor het veiligheidsgevoel overdag geven de bewoners zelfs een 8,6.

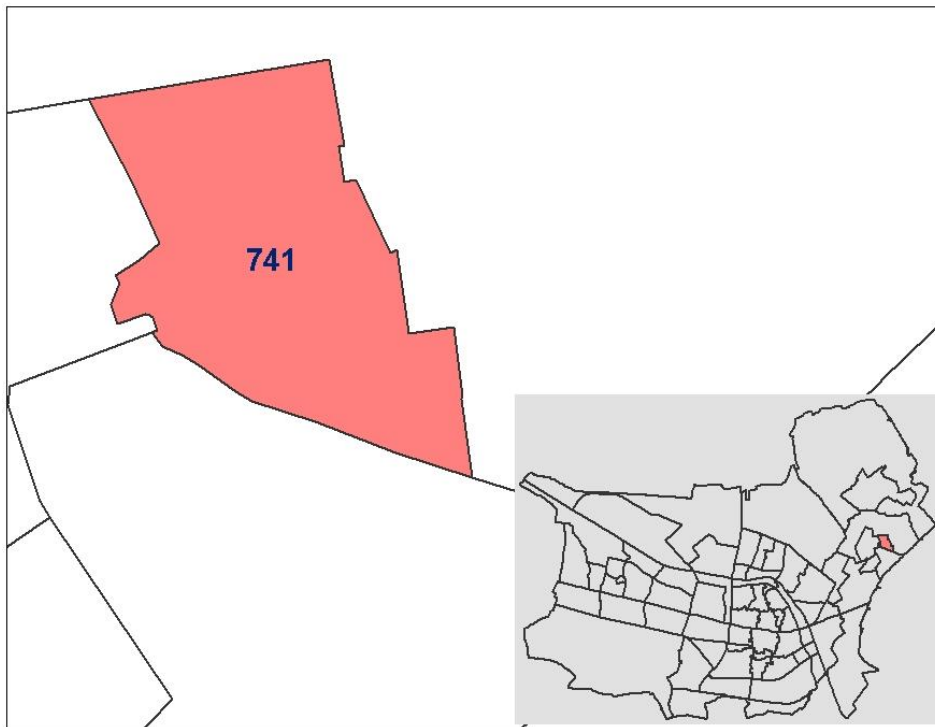
### **Totaaloordeel**

Het totaaloordeel van de bewoners over buurt 731 is positief. Met een 8,2 ligt dit cijfer boven het gemeentelijk gemiddelde.

### **Ontwikkelingen ten opzichte van voorgaande metingen**

Er zijn ten opzichte van de metingen in 2004 en 2007 positieve ontwikkelingen te zien in de beoordeling van de woonomgeving, de verlichting en het aanbod van groenvoorzieningen.

#### 4.44 Wijk 74 – Berkelse Akkers



Berkelse Akkers is een vrij jonge wijk. De grenzen van deze wijk zijn de Durendaelweg, de Molenstraat en de Hoolstraat.

		FYSIEKE WOONOMGEVING			SOCIALE WOONOMGEVING		
<b>Buurt</b>	741	t.o.v. 2004	8,2	t.o.v. 2004	t.o.v. 2004		t.o.v. 2004
	Tilburg	t.o.v. 2007	7,9	t.o.v. 2007	t.o.v. 2007	7,6	t.o.v. 2007
		t.o.v. 2010	7,7	t.o.v. 2010	t.o.v. 2010	7,4	t.o.v. 2010
<b>Kwaliteit woning</b>	741	t.o.v. 2004	7,5	t.o.v. 2004	t.o.v. 2004		t.o.v. 2004
	Tilburg	t.o.v. 2007	7,1	t.o.v. 2007	t.o.v. 2007	7,2	t.o.v. 2007
		t.o.v. 2010	7,5	t.o.v. 2010	t.o.v. 2010	7,4	t.o.v. 2010
<b>Uitstraling woningen buurt</b>	741	t.o.v. 2004	7,7	t.o.v. 2004	t.o.v. 2004		t.o.v. 2004
	Tilburg	t.o.v. 2007	6,6	t.o.v. 2007	t.o.v. 2007	6,3	t.o.v. 2007
		t.o.v. 2010	7,7	t.o.v. 2010	t.o.v. 2010	6,3	t.o.v. 2010
<b>Woonomgeving</b>	741	t.o.v. 2004	7,4	t.o.v. 2004	t.o.v. 2004		t.o.v. 2004
	Tilburg	t.o.v. 2007	6,7	t.o.v. 2007	t.o.v. 2007	7,6	t.o.v. 2007
		t.o.v. 2010	7,4	t.o.v. 2010	t.o.v. 2010	7,6	t.o.v. 2010
<b>Verlichting</b>	741	t.o.v. 2004	6,7	t.o.v. 2004	t.o.v. 2004		t.o.v. 2004
	Tilburg	t.o.v. 2007	7,1	t.o.v. 2007	t.o.v. 2007	7,6	t.o.v. 2007
		t.o.v. 2010	7,5	t.o.v. 2010	t.o.v. 2010	7,6	t.o.v. 2010
<b>Groenvoorzieningen</b>	741	t.o.v. 2004	6,3	t.o.v. 2004	t.o.v. 2004		t.o.v. 2004
	Tilburg	t.o.v. 2007	6,7	t.o.v. 2007	t.o.v. 2007	7,6	t.o.v. 2007
		t.o.v. 2010	7,4	t.o.v. 2010	t.o.v. 2010	7,6	t.o.v. 2010
<b>Speelvoorzieningen</b>	741	t.o.v. 2004	6,3	t.o.v. 2004	t.o.v. 2004		t.o.v. 2004
	Tilburg	t.o.v. 2007	6,3	t.o.v. 2007	t.o.v. 2007	7,6	t.o.v. 2007
		t.o.v. 2010	7,6	t.o.v. 2010	t.o.v. 2010	7,6	t.o.v. 2010
<b>Algemene voorzieningen</b>	741	t.o.v. 2004	7,2	t.o.v. 2004	t.o.v. 2004		t.o.v. 2004
	Tilburg	t.o.v. 2007	7,4	t.o.v. 2007	t.o.v. 2007	7,2	t.o.v. 2007
		t.o.v. 2010	7,2	t.o.v. 2010	t.o.v. 2010	7,2	t.o.v. 2010
<b>Omgang bewoners</b>	741	t.o.v. 2004	6,9	t.o.v. 2004	t.o.v. 2004		t.o.v. 2004
	Tilburg	t.o.v. 2007	6,9	t.o.v. 2007	t.o.v. 2007	7,6	t.o.v. 2007
		t.o.v. 2010	7,6	t.o.v. 2010	t.o.v. 2010	7,6	t.o.v. 2010
<b>Omgang etnische afkomst</b>	741	t.o.v. 2004	6,5	t.o.v. 2004	t.o.v. 2004		t.o.v. 2004
	Tilburg	t.o.v. 2007	6,5	t.o.v. 2007	t.o.v. 2007	7,4	t.o.v. 2007
		t.o.v. 2010	7,4	t.o.v. 2010	t.o.v. 2010	7,4	t.o.v. 2010
<b>Contacten belangrijk/prettig</b>	741	t.o.v. 2004	7,2	t.o.v. 2004	t.o.v. 2004		t.o.v. 2004
	Tilburg	t.o.v. 2007	7,2	t.o.v. 2007	t.o.v. 2007	7,8	t.o.v. 2007
		t.o.v. 2010	7,2	t.o.v. 2010	t.o.v. 2010	7,8	t.o.v. 2010
<b>Contacten buurt</b>	741	t.o.v. 2004	6,5	t.o.v. 2004	t.o.v. 2004		t.o.v. 2004
	Tilburg	t.o.v. 2007	6,5	t.o.v. 2007	t.o.v. 2007	7,3	t.o.v. 2007
		t.o.v. 2010	7,3	t.o.v. 2010	t.o.v. 2010	7,3	t.o.v. 2010
<b>Betrokkenheid bewoners</b>	741	t.o.v. 2004	6,0	t.o.v. 2004	t.o.v. 2004		t.o.v. 2004
	Tilburg	t.o.v. 2007	6,0	t.o.v. 2007	t.o.v. 2007	6,9	t.o.v. 2007
		t.o.v. 2010	6,9	t.o.v. 2010	t.o.v. 2010	6,9	t.o.v. 2010
<b>Overlast van anderen</b>	741	t.o.v. 2004	6,2	t.o.v. 2004	t.o.v. 2004		t.o.v. 2004
	Tilburg	t.o.v. 2007	6,2	t.o.v. 2007	t.o.v. 2007	7,6	t.o.v. 2007
		t.o.v. 2010	7,6	t.o.v. 2010	t.o.v. 2010	7,6	t.o.v. 2010

		ONGENOEGENS			VEILIGHEID			TOTAAL		
<b>Buurt</b>	741	t.o.v. 2004	8,5	t.o.v. 2004	t.o.v. 2004		t.o.v. 2004	t.o.v. 2004	t.o.v. 2004	
	Tilburg	t.o.v. 2007	7,4	t.o.v. 2007	t.o.v. 2007	8,1	t.o.v. 2007	t.o.v. 2007	t.o.v. 2007	6,1
		t.o.v. 2010	7,2	t.o.v. 2010	t.o.v. 2010	8,1	t.o.v. 2010	t.o.v. 2010	t.o.v. 2010	5,5
<b>Overlast van activiteiten</b>	741	t.o.v. 2004	6,1	t.o.v. 2004	t.o.v. 2004		t.o.v. 2004	t.o.v. 2004	t.o.v. 2004	
	Tilburg	t.o.v. 2007	6,0	t.o.v. 2007	t.o.v. 2007	8,8	t.o.v. 2007	t.o.v. 2007	t.o.v. 2007	7,2
		t.o.v. 2010	6,0	t.o.v. 2010	t.o.v. 2010	8,8	t.o.v. 2010	t.o.v. 2010	t.o.v. 2010	7,2
<b>Verkeersoverlast</b>	741	t.o.v. 2004	6,1	t.o.v. 2004	t.o.v. 2004		t.o.v. 2004	t.o.v. 2004	t.o.v. 2004	
	Tilburg	t.o.v. 2007	6,1	t.o.v. 2007	t.o.v. 2007	8,8	t.o.v. 2007	t.o.v. 2007	t.o.v. 2007	6,6
		t.o.v. 2010	6,0	t.o.v. 2010	t.o.v. 2010	8,8	t.o.v. 2010	t.o.v. 2010	t.o.v. 2010	6,6
<b>Vervuiling</b>	741	t.o.v. 2004	5,8	t.o.v. 2004	t.o.v. 2004		t.o.v. 2004	t.o.v. 2004	t.o.v. 2004	
	Tilburg	t.o.v. 2007	5,8	t.o.v. 2007	t.o.v. 2007	6,4	t.o.v. 2007	t.o.v. 2007	t.o.v. 2007	7,9
		t.o.v. 2010	5,8	t.o.v. 2010	t.o.v. 2010	6,4	t.o.v. 2010	t.o.v. 2010	t.o.v. 2010	7,9
<b>Parkeergedrag</b>	741	t.o.v. 2004	6,4	t.o.v. 2004	t.o.v. 2004		t.o.v. 2004	t.o.v. 2004	t.o.v. 2004	
	Tilburg	t.o.v. 2007	6,4	t.o.v. 2007	t.o.v. 2007	7,8	t.o.v. 2007	t.o.v. 2007	t.o.v. 2007	6,6
		t.o.v. 2010	6,4	t.o.v. 2010	t.o.v. 2010	7,8	t.o.v. 2010	t.o.v. 2010	t.o.v. 2010	6,6
<b>Criminaliteit</b>	741	t.o.v. 2004	7,9	t.o.v. 2004	t.o.v. 2004		t.o.v. 2004	t.o.v. 2004	t.o.v. 2004	
	Tilburg	t.o.v. 2007	7,9	t.o.v. 2007	t.o.v. 2007	8,8	t.o.v. 2007	t.o.v. 2007	t.o.v. 2007	8,1
		t.o.v. 2010	7,9	t.o.v. 2010	t.o.v. 2010	8,8	t.o.v. 2010	t.o.v. 2010	t.o.v. 2010	8,1
<b>Veiligheid overdag</b>	741	t.o.v. 2004	7,5	t.o.v. 2004	t.o.v. 2004		t.o.v. 2004	t.o.v. 2004	t.o.v. 2004	
	Tilburg	t.o.v. 2007	7,5	t.o.v. 2007	t.o.v. 2007	8,1	t.o.v. 2007	t.o.v. 2007	t.o.v. 2007	6,6
		t.o.v. 2010	7,5	t.o.v. 2010	t.o.v. 2010	8,1	t.o.v. 2010	t.o.v. 2010	t.o.v. 2010	6,6
<b>Veiligheid avond</b>	741	t.o.v. 2004	7,5	t.o.v. 2004	t.o.v. 2004		t.o.v. 2004	t.o.v. 2004	t.o.v. 2004	
	Tilburg	t.o.v. 2007	7,5	t.o.v. 2007	t.o.v. 2007	8,1	t.o.v. 2007	t.o.v. 2007	t.o.v. 2007	6,6
		t.o.v. 2010	7,5	t.o.v. 2010	t.o.v. 2010	8,1	t.o.v. 2010	t.o.v. 2010	t.o.v. 2010	6,6
<b>Totaaloordeel</b>	741	t.o.v. 2004	7,5	t.o.v. 2004	t.o.v. 2004		t.o.v. 2004	t.o.v. 2004	t.o.v. 2004	
	Tilburg	t.o.v. 2007	7,5	t.o.v. 2007	t.o.v. 2007	8,1	t.o.v. 2007	t.o.v. 2007	t.o.v. 2007	6,1
		t.o.v. 2010	7,5	t.o.v. 2010	t.o.v. 2010	8,1	t.o.v. 2010	t.o.v. 2010	t.o.v. 2010	5,5

▲	Significante vooruitgang t.o.v. vorige meting	7,5	Positieve afwijking t.o.v. gemiddelde Tilburg
▼	Significante achteruitgang t.o.v. vorige meting	7,5	Negatieve afwijking t.o.v. gemiddelde Tilburg
-	Geen vergelijkingsmogelijkheid met vorige meting	7,5	Niet representatief door lage respons

### **Fysieke woonomgeving**

Buurt 741 van de wijk Berkelse Akkers krijgt hoge waarderingen voor de fysieke woonomgeving. Voor nagenoeg alle aspecten wordt de buurt bovengemiddeld beoordeeld. Vooral de kwaliteit en uitstraling van de woningen hebben hoge cijfers gekregen.

### **Sociale woonomgeving**

Over de sociale woonomgeving zijn de bewoners ook tevreden. Alle sociale aspecten hebben een cijfer gekregen dat hoger is dan het gemiddelde voor de gemeente Tilburg.

### **Ongenoegens**

Ongenoegens zijn er weinig in buurt 741. Alleen de ongenoegens over het parkeergedrag zijn vergelijkbaar met het gemiddelde niveau dat over de hele gemeente Tilburg gemeten is, voor alle overige aspecten worden bovengemiddelde cijfers gegeven.

### **Veiligheid**

De veiligheid wordt zeer goed gewaardeerd in de enige buurt van Berkelse Akkers. De veiligheid overdag heeft de hoogste score gehaald.

### **Totaaloordeel**

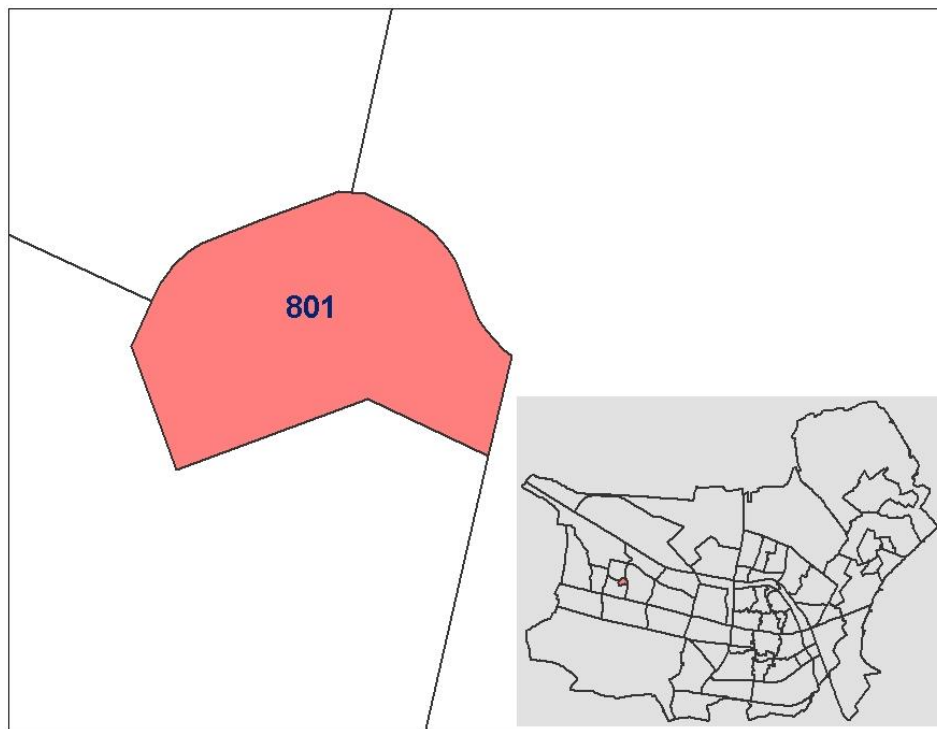
Met een 8,1 is het totaalcijfer voorbuurt 741 positief en hoger dan het gemeentelijk gemiddelde.

### **Ontwikkelingen ten opzichte van voorgaande metingen**

Ten opzichte van eerdere metingen zijn er geen ontwikkelingen te bespeuren in het verloop van de scores.



#### 4.45 Wijk 80 – Heyhoef



Heyhoef is het centrum voor de omliggende wijken. Door de winkel- en voorzieningenfunctie van de wijk heeft het wonen binnenstedelijke trekken. De woningen zijn dan ook voornamelijk boven winkels gelegen.

	FYSIEKE WOONOMGEVING			SOCIALE WOONOMGEVING		
		t.o.v. 2004			t.o.v. 2004	
		t.o.v. 2007			t.o.v. 2007	
		t.o.v. 2010			t.o.v. 2010	
	<b>Kwaliteit woning</b>	8,1	7,5		Overlast van anderen	5,8
<b>Buurt</b>						6,2
801		7,9	6,9			
<b>Tilburg</b>						
		7,4	6,6			
		7,7	7,1			
		7,1	6,7			
	<b>Uitstraling woningen buurt</b>	7,9	6,9			
		7,4	6,6			
		7,7	7,1			
		7,1	6,7			
	<b>Woonomgeving</b>	7,4	6,6			
		7,7	7,1			
		7,1	6,7			
	<b>Groenvoorzieningen</b>	7,1	6,7			
		6,2	6,3			
		6,2	6,3			
	<b>Speelvoorzieningen</b>	6,2	6,3			
		8,4	7,4			
		8,4	7,4			
	<b>Algemene voorzieningen</b>	8,4	7,4			
		7,5	6,5			
		7,5	6,5			
	<b>Contacten buurt</b>	7,5	6,5			
		7,7	7,2			
		7,7	7,2			
	<b>Contacten belangrijk/prettig</b>	7,7	7,2			
		7,0	6,5			
		7,0	6,5			
	<b>Omgang etnische afkomst</b>	7,0	6,5			
		7,4	6,0			
		7,4	6,0			
	<b>Betrokkenheid bewoners</b>	7,4	6,0			
		5,8	6,2			
		5,8	6,2			
	<b>Overlast van anderen</b>	5,8	6,2			

	ONGENOEGENS			VEILIGHEID			TOTAAL		
		t.o.v. 2004			t.o.v. 2004			t.o.v. 2004	
		t.o.v. 2007			t.o.v. 2007			t.o.v. 2007	
		t.o.v. 2010			t.o.v. 2010			t.o.v. 2010	
	<b>Overlast van activiteiten</b>	7,4	7,5						
<b>Buurt</b>									
801		6,4	5,8						
<b>Tilburg</b>									
		6,0	6,1						
		5,6	6,0						
		6,5	6,4						
	<b>Verkeersoverlast</b>	6,0	6,1						
		5,6	6,0						
		6,5	6,4						
	<b>Parkeergedrag</b>	6,5	6,4						
		7,9	7,9						
		7,9	7,9						
	<b>Criminaliteit</b>	7,9	7,9						
		6,4	6,6						
		6,4	6,6						
	<b>Veiligheid overdag</b>	6,4	6,6						
		6,4	6,6						
		6,4	6,6						
	<b>Veiligheid avond</b>	6,4	6,6						
		7,9	7,2						
		7,9	7,2						
	<b>Totaaloordeel</b>	7,9	7,2						
		6,3	5,5						
		6,3	5,5						
	<b>Ontwikkeling buurt</b>	6,3	5,5						

▲	Significante vooruitgang t.o.v. vorige meting	7,5	Positieve afwijking t.o.v. gemiddelde Tilburg
▼	Significante achteruitgang t.o.v. vorige meting	7,5	Negatieve afwijking t.o.v. gemiddelde Tilburg
-	Geen vergelijkning mogelijk met vorige meting	7,5	Niet representatief door lage respons

### **Fysieke woonomgeving**

De wijk Heyhoef bestaat uit slechts één buurt, buurt 801. De verschillende aspecten van de fysieke woonomgeving worden hier goed gewaardeerd, met name de kwaliteit en de uitstraling van de woningen krijgen hoge cijfers.

### **Sociale woonomgeving**

De sociale woonomgeving heeft hoge cijfers gekregen. Alle sociale aspecten krijgen bovengemiddelde cijfers en worden dus goed gewaardeerd. Alleen de overlast van anderen heeft een lager cijfer gekregen.

### **Ongenoegens**

De ongenoegens in buurt 801 liggen op een niveau dat voor de gemeente Tilburg gangbaar is. Ongenoegens over parkeergedrag lijken er in iets hogere mate te zijn door het lage cijfer hiervoor; een 5,6.

### **Veiligheid**

De veiligheid wordt voldoende tot goed beoordeeld in buurt 801 van Heyhoef. De veiligheidsaspecten liggen daarmee op het niveau van het gemeentelijk gemiddelde.

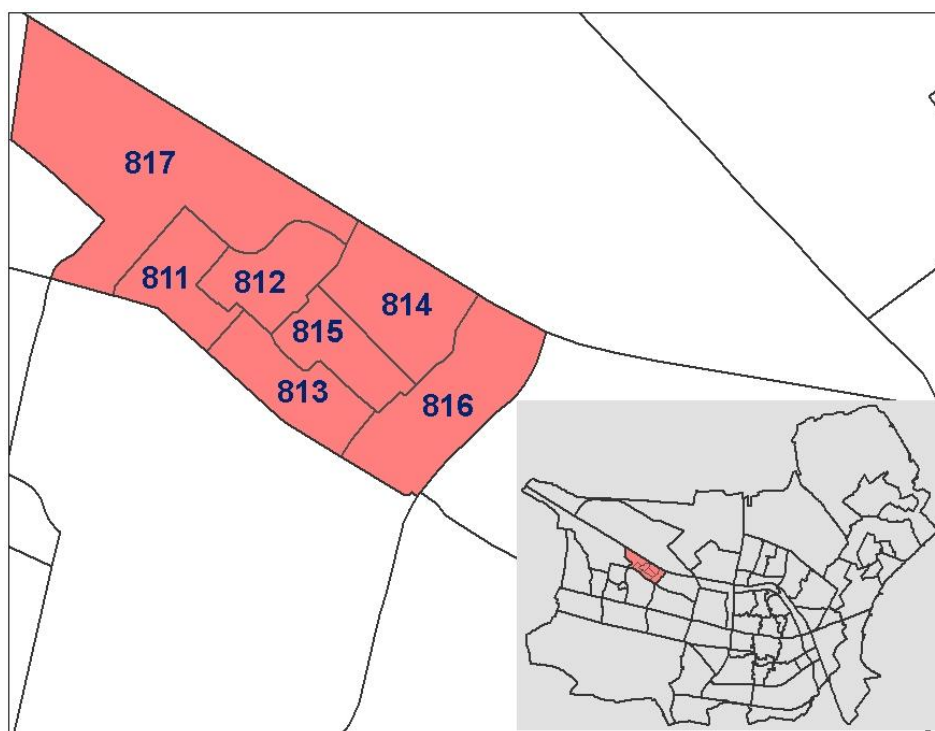
### **Totaaloordeel**

Het totaalcijfer voor buurt 801 is op een 7,9 uitgekomen, wat betekent dat deze buurt bovengemiddeld gewaardeerd wordt.

### **Ontwikkelingen ten opzichte van voorgaande metingen**

De cijfers voor het aanbod van speelvoorzieningen en het belang van contacten in de buurt zijn iets lager dan voorheen, het cijfer voor het veiligheidsgevoel 's avonds is iets hoger.

#### 4.46 Wijk 81 – Geworen Hoek



De Geworen Hoek ligt aan het Wilhelminakanaal en de Langendijk. De woningen in de buurten zijn evenwichtig verdeeld tussen huur en koop (iets meer koop). Buurt 813 heeft een redelijk aandeel meergezinswoningen (45%) en buurt 814 heeft een aantal flatwoningen (20%). De woningen zijn alle na 1975 gebouwd.

Buurt	FYSIEKE WOONOMGEVING				SOCIALE WOONOMGEVING								
	Kwaliteit woning	Uitstraling woningen buurt	Woonomgeving	Verlichting	Groenvoorzieningen	Speelvoorzieningen	Algemene voorzieningen	Omgang bewoners	Contacten buurt	Contacten belangrijk/prettig	Omgang etnische afkomst	Betrokkenheid bewoners	Overlast van anderen
811	7,2	6,5	6,0	6,8	6,3	6,4	7,7	6,8	6,5	7,2	6,4	5,5	6,3
812	7,2	6,4	6,3	6,9	6,6	6,6	7,6	6,8	6,8	7,4	6,6	5,9	6,1
813	6,8	6,2	6,0	6,7	6,2	6,7	7,7	6,3	6,4	7,1	6,4	5,1	5,6
814	7,4	6,6	6,4	7,2	6,4	6,1	7,3	6,6	6,1	7,3	6,2	5,3	6,2
815	7,1	6,2	6,6	7,0	6,0	6,5	7,5	7,0	6,7	7,2	6,5	5,6	5,8
816	7,4	6,2	6,3	6,8	5,7	6,1	7,3	6,5	6,3	7,2	6,7	5,5	6,2
Tilburg	7,5	6,9	6,6	7,1	6,7	6,3	7,4	6,9	6,5	7,2	6,5	6,0	6,2

Buurt	ONGENOEGENS				VEILIGHEID				TOTAAL				
	Overlast van activiteiten	Vervuiling	Verkeersoverlast	Parkeergedrag	Criminaliteit	Veiligheid overdag	Veiligheid avond	Totaaloordeel	Ontwikkeling buurt	Overlast van activiteiten	Vervuiling	Verkeersoverlast	Parkeergedrag
811	7,5	5,8	6,1	5,1	6,6	7,6	6,4	7,0	5,2	7,5	7,5	7,5	7,5
812	8,2	5,7	6,3	6,0	6,4	7,8	6,3	7,2	5,5	7,5	7,5	7,5	7,5
813	7,9	4,6	6,7	5,1	7,0	7,6	5,9	6,5	4,9	7,5	7,5	7,5	7,5
814	8,0	5,2	6,5	5,7	6,6	7,8	6,6	7,0	5,1	7,5	7,5	7,5	7,5
815	7,7	5,1	5,9	5,3	6,5	7,7	6,8	7,0	5,5	7,5	7,5	7,5	7,5
816	7,8	5,3	6,3	6,1	6,2	7,9	6,7	7,0	5,6	7,5	7,5	7,5	7,5
Tilburg	7,5	5,8	6,1	6,0	6,4	7,9	6,6	7,2	5,5	7,5	7,5	7,5	7,5

▲	Significante vooruitgang t.o.v. vorige meting	7,5	Positieve afwijking t.o.v. gemiddelde Tilburg
▼	Significante achteruitgang t.o.v. vorige meting	7,5	Negatieve afwijking t.o.v. gemiddelde Tilburg
-	Geen vergelijking mogelijk met vorige meting	7,5	Niet representatief door lage respons

### **Fysieke woonomgeving**

De zes buurten in de wijk Gesworen Hoek hebben vaak beneden gemiddelde cijfers gekregen voor de fysieke woonomgeving. Met name de uitstraling van de woningen wordt hier minder gewaardeerd dan gemiddeld in de gemeente Tilburg het geval is. De verlichting, de speelvoorzieningen en de algemene voorzieningen hebben vergelijkbare scores gekregen met het gemeentelijk gemiddelde.

### **Sociale woonomgeving**

De waardering voor de sociale woonomgeving is over het algemeen voldoende tot ruim voldoende en ligt daarmee rond het gemeentelijk gemiddelde. Alleen de betrokkenheid van de bewoners wordt lager gewaardeerd, vooral in de buurten 813 en 814.

### **Ongenoegens**

Ongenoegens heeft men weinig over de overlast van activiteiten in de wijk Gesworen Hoel. Wel zijn de bewoners ontevreden over de vervuiling, vooral in de buurten 813 en 815. Ook het parkeergedrag vormt een bron van ongenoegens in de wijken 811, 813 en 815.

### **Veiligheid**

De veiligheid in de buurt wordt voldoende tot goed beoordeeld. De cijfers zijn vergelijkbaar met het niveau dat voor de hele gemeente Tilburg geldt.

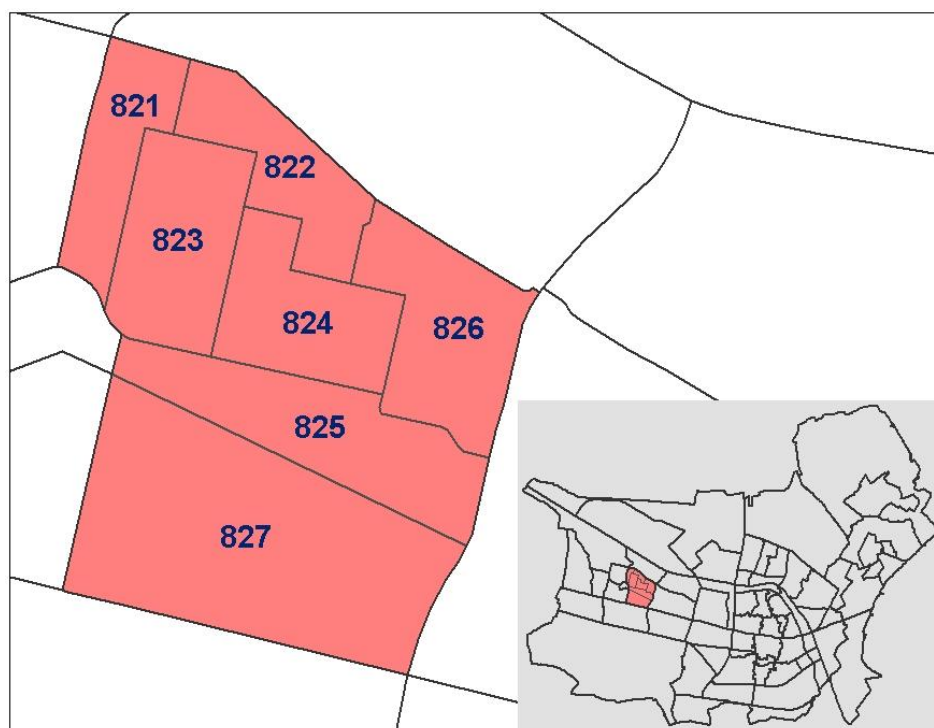
### **Totaaloordeel**

De totaalcijfers voor de buurten in de wijk Gesworen Hoek zijn ruim voldoende en vergelijkbaar met de cijfers die gangbaar zijn in de gemeente Tilburg. Alleen buurt 813 blijft met een score van 6,5 iets achter op de rest.

### **Ontwikkelingen ten opzichte van voorgaande metingen**

Er zijn nauwelijks ontwikkelingen te zien in de scores ten opzichte van eerdere metingen. Voor drie buurten is op één fysiek aspect wel een verbetering te zien ten opzichte van voorgaande metingen.

#### 4.47 Wijk 82 – Huibeven



Huibeven wordt doorkruist door de Genemuidenstraat. In het midden van deze wijk bevindt zich het Huibevenpark. Buurt 821 kenmerkt zich door veel sociale huur, vrijwel alle eengezinswoningen. In buurt 823 is meer dan driekwart van de woningen koopwoning. De grens van de wijk loopt langs de Huibevendreef, de Brug, Baron van Voorst tot Voorstweg, de Langendijk en de Heerenveldendreef.

		FYSIEKE WOONOMGEVING			SOCIALE WOONOMGEVING		
		t.o.v. 2004	t.o.v. 2007	t.o.v. 2010	t.o.v. 2004	t.o.v. 2007	t.o.v. 2010
<b>Buurt</b>	<b>Kwaliteit woning</b>	7,6	8,0	7,8	7,3	7,9	8,3
821		7,2	7,0	7,5	7,0	7,5	7,1
822		7,0	7,2	6,6	7,2	7,9	7,1
823		6,9	6,9	6,7	6,9	8,2	7,4
824		7,0	7,0	6,8	7,0	7,9	7,3
825		6,9	7,2	6,6	7,2	7,9	7,6
826		6,7	7,0	6,7	7,0	7,9	7,3
<b>Tilburg</b>		6,6	7,1	6,7	7,1	7,4	6,9
		t.o.v. 2004	t.o.v. 2007	t.o.v. 2010	t.o.v. 2004	t.o.v. 2007	t.o.v. 2010
	<b>Uitstraling woningen buurt</b>	7,5	7,5	7,2	7,0	7,0	7,3
		7,2	7,0	6,6	7,0	7,9	7,1
	<b>Woonomgeving</b>	7,2	7,0	6,9	6,9	8,2	7,4
		7,0	7,2	6,7	7,2	7,9	7,3
	<b>Verlichting</b>	7,0	7,2	6,8	7,0	7,9	7,6
		6,6	7,1	6,6	7,0	7,9	7,3
	<b>Groenvoorzieningen</b>	6,6	7,0	6,6	7,0	7,9	7,3
		6,7	7,1	6,7	7,1	7,9	7,3
	<b>Speelvoorzieningen</b>	5,3	7,0	6,5	6,0	7,9	7,6
		7,0	7,0	6,5	6,0	7,9	7,3
	<b>Algemene voorzieningen</b>	7,5	7,9	8,2	7,9	7,9	7,9
		7,5	7,9	8,2	7,9	7,9	7,9
	<b>Contacten buurt</b>	6,4	6,6	7,0	6,8	7,3	7,0
		6,4	6,6	7,0	6,8	7,3	7,0
	<b>Contacten belangrijk/prettig</b>	7,3	7,2	7,5	7,3	7,6	7,7
		7,3	7,2	7,5	7,3	7,6	7,7
	<b>Omgang etnische afkomst</b>	6,8	6,6	6,6	6,9	7,2	7,1
		6,8	6,6	6,6	6,9	7,2	7,1
	<b>Betrokkenheid bewoners</b>	6,2	6,1	5,8	6,2	6,7	6,0
		6,2	6,1	5,8	6,2	6,7	6,0
	<b>Overlast van anderen</b>	7,4	6,6	6,3	6,9	6,5	6,8
		7,4	6,6	6,3	6,9	6,5	6,8
<b>Tilburg</b>		6,2	6,0	6,2	6,9	6,5	6,2

		ONGENOEGENS			VEILIGHEID			TOTAAL		
		t.o.v. 2004	t.o.v. 2007	t.o.v. 2010	t.o.v. 2004	t.o.v. 2007	t.o.v. 2010	t.o.v. 2004	t.o.v. 2007	t.o.v. 2010
<b>Buurt</b>	<b>Overlast van activiteiten</b>	8,2	8,3	8,2	8,4	8,1	8,6	8,2	8,6	8,6
821		7,0	5,8	5,2	5,8	6,0	5,6	7,0	5,6	5,6
822		6,6	6,6	7,1	6,4	6,4	6,9	6,6	6,6	6,6
823		6,6	6,6	7,1	6,6	6,2	6,9	6,6	6,6	6,6
824		6,2	6,2	6,4	6,2	6,4	6,9	6,6	6,6	6,6
825		6,4	6,4	6,9	7,9	8,2	8,2	7,8	7,8	7,8
826		6,0	6,0	6,9	6,0	6,0	6,8	7,5	7,5	7,5
<b>Tilburg</b>		6,1	6,0	6,4	7,9	6,6	7,2	6,4	6,4	6,4
		t.o.v. 2004	t.o.v. 2007	t.o.v. 2010	t.o.v. 2004	t.o.v. 2007	t.o.v. 2010	t.o.v. 2004	t.o.v. 2007	t.o.v. 2010
	<b>Verkeersoverlast</b>	7,5	6,6	6,6	6,6	7,1	6,4	7,5	6,6	6,6
		7,5	6,6	6,6	6,6	7,1	6,4	7,5	6,6	6,6
	<b>Parkeergedrag</b>	7,2	5,8	6,6	7,2	6,2	6,4	7,2	6,2	6,2
		7,2	5,8	6,6	7,2	6,2	6,4	7,2	6,2	6,2
	<b>Criminaliteit</b>	6,7	6,6	6,9	6,7	6,9	6,8	6,7	6,6	6,6
		6,7	6,6	6,9	6,7	6,9	6,8	6,7	6,6	6,6
	<b>Veiligheid overdag</b>	7,4	8,0	8,0	8,1	7,9	8,2	7,4	8,0	8,0
		7,4	8,0	8,0	8,1	7,9	8,2	7,4	8,0	8,0
	<b>Veiligheid avond</b>	6,4	6,6	6,8	6,6	6,6	7,0	6,4	6,6	6,6
		6,4	6,6	6,8	6,6	6,6	7,0	6,4	6,6	6,6
	<b>Totaaloordeel</b>	7,0	7,6	7,7	7,7	7,8	7,5	7,0	7,6	7,2
		7,0	7,6	7,7	7,7	7,8	7,5	7,0	7,6	7,2
	<b>Ontwikkeling buurt</b>	6,6	5,3	5,7	5,8	5,8	5,7	6,6	5,3	5,5
		6,6	5,3	5,7	5,8	5,8	5,7	6,6	5,3	5,5

▲	Significante vooruitgang t.o.v. vorige meting	7,5	Positieve afwijking t.o.v. gemiddelde Tilburg
▼	Significante achteruitgang t.o.v. vorige meting	7,5	Negatieve afwijking t.o.v. gemiddelde Tilburg
-	Geen vergelijking mogelijk met vorige meting	7,5	Niet representatief door lage respons



### **Fysieke woonomgeving**

De wijk Huibeven telt zes buurten die allen vergelijkbaar scoren op de verschillende aspecten van de fysieke woonomgeving. De scores zijn ruim voldoende tot goed en zijn daarmee gemiddeld tot bovengemiddeld ten opzichte van het gemeentelijk gemiddelde. De kwaliteit van de woningen, de uitstraling van de woningen en het aanbod van algemene voorzieningen zijn de aspecten die het meest positief worden beoordeeld. Alleen het aanbod van speelvoorzieningen in buurt 821 heeft een iets lager cijfer gekregen.

### **Sociale woonomgeving**

Alle aspecten van de sociale woonomgeving hebben cijfers gekregen die op of boven het niveau liggen van wat in de gemeente Tilburg gangbaar is. De omgang met de bewoners wordt hier het best gewaardeerd. De buurten 825 en 826 scoren op alle aspecten van de sociale woonomgeving het hoogst.

### **Ongenoegens**

Men heeft weinig ongenoegens over de overlast van activiteiten, wat resulteert in een hoog cijfer voor dit aspect. Ook heeft men over het algemeen minder ongenoegens over de verkeersoverlast, terwijl de ongenoegens over vervuiling en parkeergedrag op een vergelijkbaar niveau liggen als dat van de gemeente Tilburg als geheel.

### **Veiligheid**

Over het algemeen voelt men zich veilig in de buurten van Huibeven. De cijfers variëren van ruim voldoende tot goed en zorgen ervoor dat de waardering met betrekking tot dit thema iets hoger ligt dan gemiddeld in de gemeente Tilburg het geval is.

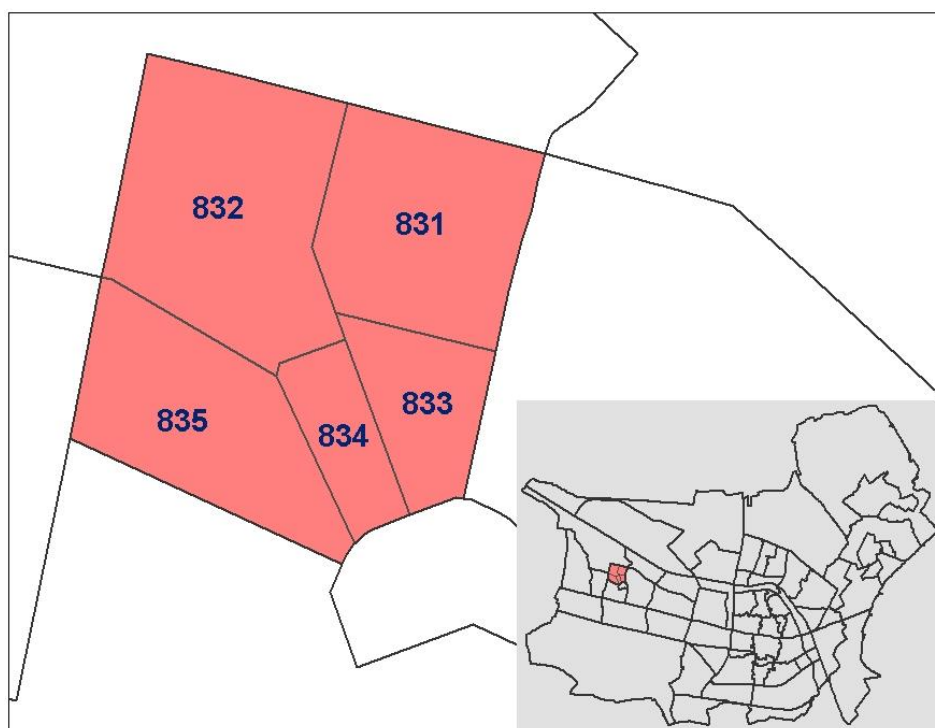
### **Totaaloordeel**

De waardering voor de buurten is ruim voldoende tot goed. Waar de buurten 821 en 826 een beoordeling hebben gekregen die vergelijkbaar is met het gemeentelijk gemiddelde, liggen de cijfers voor de overige vier buurten daarboven.

### **Ontwikkelingen ten opzichte van voorgaande metingen**

Hier en daar zijn, verdeeld over de thema's, enkele positieve en negatieve ontwikkelingen te ontdekken in de scores op verschillende aspecten. Het totaaloordeel over buurt 821 is iets lager dan in 2004 en voor buurt 823 iets hoger dan in 2010.

#### 4.48 Wijk 83 – Heerevelden



Heerevelden is de wijk die ten noorden van het winkelcentrum de Heyhoef ligt. De woningen in de wijk zijn voor driekwart koop, alle eengezinswoningen. De Langendijk, de Heereveldendreef en de Campenhoefdreef vormen de grenzen van de wijk.

Buurt	FYSIEKE WOONOMGEVING				SOCIALE WOONOMGEVING						
	Kwaliteit woning	Uitstraling woningen buurt	Woonomgeving	Verlichting	Groenvoorzieningen	Speelvoorzieningen	Algemene voorzieningen	Omgang bewoners	Omgang etnische afkomst	Betrokkenheid bewoners	Overlast van anderen
831	8,0	7,3	6,8	7,2	6,6	6,7	7,9	7,2	7,1	6,1	6,2
832	7,7	7,3	7,3	7,3	6,9	7,0	8,0	7,3	7,0	6,3	6,3
833	8,3	7,6	7,0	7,1	7,3	6,9	8,2	7,2	7,6	6,6	6,0
834	7,8	7,5	7,1	6,9	7,1	6,4	8,4	6,8	7,5	5,8	5,5
Tilburg	7,5	6,9	6,6	7,1	6,7	6,3	7,4	6,9	6,5	6,0	6,2

Buurt	ONGENOEGENS				VEILIGHEID				TOTAAL			
	Overlast van activiteiten	Vervuiling	Verkeersoverlast	Verkeersoverlast	Parkeergedrag	Criminaliteit	Veiligheid overdag	Veiligheid avond	Totaaloordeel	Ontwikkeling buurt		
831	8,1	6,2	7,0	6,0	6,7	8,1	7,1	7,6	5,4			
832	7,8	6,2	7,8	6,9	6,4	8,2	7,2	7,7	5,7			
833	7,5	6,1	6,9	6,0	6,1	8,3	6,9	7,7	5,4			
834	5,8	5,4	6,3	6,2	5,8	6,8	6,6	7,3	5,2			
Tilburg	7,5	5,8	6,1	6,0	6,4	7,9	6,6	7,2	5,5			

▲	Significante vooruitgang t.o.v. vorige meting	7,5	Positieve afwijking t.o.v. gemiddelde Tilburg
▼	Significante achteruitgang t.o.v. vorige meting	7,5	Negatieve afwijking t.o.v. gemiddelde Tilburg
-	Geen vergelijkning mogelijk met vorige meting	7,5	Niet representatief door lage respons

### **Fysieke woonomgeving**

De fysieke woonomgeving van de vier buurten in de wijk Heerevelden wordt over het algemeen bovengemiddeld gewaardeerd. Men is zeer te spreken over de kwaliteit van de woningen, de uitstraling van de woningen en het aanbod van algemene voorzieningen. Over de hele linie scoort buurt 833 het best.

### **Sociale woonomgeving**

De sociale woonomgeving wordt beoordeeld conform het gemiddelde voor de gemeente Tilburg. Voor de contacten in de buurt zijn er ook bovengemiddelde scores.

### **Ongenoegens**

In tegenstelling tot veel andere buurten in Tilburg, bestaan er weinig ongenoegens ten aanzien van verkeersoverlast. Wel lijkt men in buurt 834 meer last te hebben van activiteiten, de bewoners geven hiervoor een 5,8. Voor de rest heeft men in Heerevelden evenveel ongenoegens als gemiddeld in de gemeente Tilburg.

### **Veiligheid**

De veiligheid wordt voldoende tot goed gewaardeerd. De scores op de verschillende aspecten van dit thema liggen op hetzelfde niveau als het gemeentelijk gemiddelde.

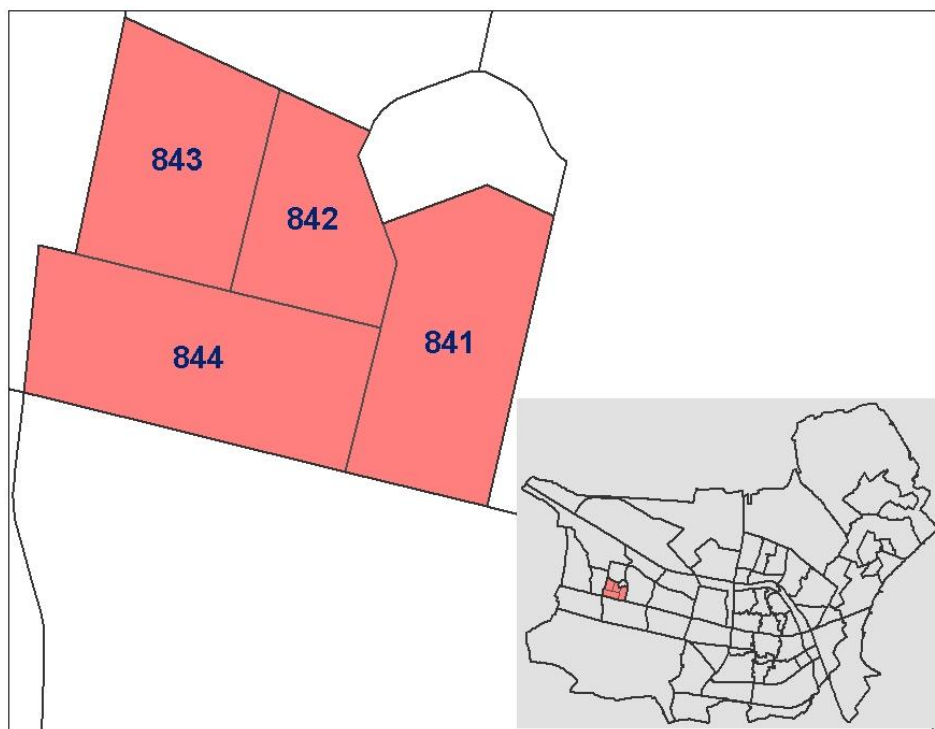
### **Totaaloordeel**

Buurt 821, 822 en 823 hebben bovengemiddelde cijfers gekregen die tussen ruim voldoende en goed liggen. Buurt 834 heeft een iets lager cijfer gekregen, maar krijgt met een 7,3 nog steeds een ruime voldoende.

### **Ontwikkelingen ten opzichte van voorgaande metingen**

In buurt 834 heeft men meer last van activiteiten dan in 2007 het geval was. Voor de rest zijn de scores voor alle aspecten in alle buurten van Heerevelden ongewijzigd gebleven.

#### 4.49 Wijk 84 – Campenhoef



Campenhoef ligt ten noorden van de spoorlijn, grenst ten westen aan de Dongedreef en ten noorden aan de Campenhoefdreef. Net als in de andere recente wijken zijn er overwegend eengezinskoopwoningen.

		FYSIEKE WOONOMGEVING			SOCIALE WOONOMGEVING		
		t.o.v. 2004	t.o.v. 2007	t.o.v. 2010	t.o.v. 2004	t.o.v. 2007	t.o.v. 2010
<b>Buurt</b>							
841	Kwaliteit woning	7,5	8,0	8,3	7,5	8,1	8,1
842	Uitstraling woningen buurt	7,1	7,6	7,7	7,5	7,5	7,5
843	Woonomgeving	6,8	7,2	7,4	7,0	7,0	7,0
844	Verlichting	7,2	7,2	7,5	7,1	7,1	7,1
	Groenvoorzieningen	6,8	6,7	7,1	6,0	6,0	6,0
	Speelvoorzieningen	6,4	6,7	7,7	6,7	6,7	6,7
	Algemene voorzieningen	7,9	8,3	8,2	8,1	8,1	8,1
	Omgang bewoners	7,0	7,2	7,6	7,2	7,2	7,2
	Contacten buurt	6,6	7,0	7,2	6,7	6,7	6,7
	Contacten belangrijk/prettig	7,2	7,4	7,6	7,4	7,4	7,4
	Omgang etnische afkomst	6,7	6,9	7,1	6,9	6,9	6,9
	Betrokkenheid bewoners	6,1	5,9	6,0	6,2	6,2	6,2
	Overlast van anderen	6,7	6,7	6,4	7,2	7,2	7,2
<b>Tilburg</b>							
		7,5	8,0	8,3	7,5	8,1	8,1
		7,1	7,6	7,7	7,0	7,0	7,0
		6,8	7,2	7,4	6,0	6,0	6,0
		7,2	7,2	7,5	7,1	7,1	7,1
		6,8	6,7	7,1	6,0	6,0	6,0
		6,4	6,7	7,7	6,7	6,7	6,7
		7,9	8,3	8,2	8,1	8,1	8,1
		7,0	7,2	7,6	7,2	7,2	7,2
		6,6	7,0	7,2	6,7	6,7	6,7
		7,2	7,4	7,6	7,4	7,4	7,4
		6,7	6,9	7,1	6,9	6,9	6,9
		6,1	5,9	6,0	6,2	6,2	6,2
		6,7	6,7	6,4	7,2	7,2	7,2

		ONGENOEGENS			VEILIGHEID			TOTAAL		
		t.o.v. 2004	t.o.v. 2007	t.o.v. 2010	t.o.v. 2004	t.o.v. 2007	t.o.v. 2010	t.o.v. 2004	t.o.v. 2007	t.o.v. 2010
<b>Buurt</b>										
841	Overlast van activiteiten	7,5	7,8	7,5	7,9	7,9	7,9	7,5	7,7	7,7
842	Vervuiling	6,1	5,7	5,9	6,1	6,1	6,1	6,1	6,1	6,1
843	Verkeersoverlast	7,3	5,8	6,8	6,2	6,2	6,2	6,2	6,2	6,2
844	Parkeergedrag	6,7	6,2	6,5	6,9	6,9	6,9	6,9	6,9	6,9
	Criminaliteit	6,7	6,2	6,9	6,7	6,7	6,7	6,7	6,7	6,7
	Veiligheid overdag	7,9	7,9	8,3	8,2	8,2	8,2	7,9	7,9	7,9
	Veiligheid avond	6,9	6,7	7,1	6,9	6,9	6,9	6,6	6,6	6,6
	Totaaloordeel	7,5	7,7	8,1	7,6	7,6	7,6	7,2	7,2	7,2
	Ontwikkeling buurt	5,5	5,4	6,0	5,7	5,7	5,7	5,5	5,5	5,5
<b>Tilburg</b>										
		7,5	7,8	7,5	7,9	7,9	7,9	7,5	7,7	7,7
		6,1	5,7	5,9	6,1	6,1	6,1	6,1	6,1	6,1
		7,3	5,8	6,8	6,2	6,2	6,2	6,2	6,2	6,2
		6,7	6,2	6,5	6,9	6,9	6,9	6,9	6,9	6,9
		6,7	6,2	6,9	6,7	6,7	6,7	6,7	6,7	6,7
		7,9	7,9	8,3	8,2	8,2	8,2	7,9	7,9	7,9
		6,9	6,7	7,1	6,9	6,9	6,9	6,6	6,6	6,6
		7,5	7,7	8,1	7,6	7,6	7,6	7,2	7,2	7,2
		5,5	5,4	6,0	5,7	5,7	5,7	5,5	5,5	5,5

▲	Significante vooruitgang t.o.v. vorige meting	7,5	Positieve afwijking t.o.v. gemiddelde Tilburg
▼	Significante achteruitgang t.o.v. vorige meting	7,5	Negatieve afwijking t.o.v. gemiddelde Tilburg
-	Geen vergelijking mogelijk met vorige meting	7,5	Niet representatief door lage respons

### **Fysieke woonomgeving**

De fysieke woonomgeving wordt bovengemiddeld gewaardeerd in de buurten van de wijk Campenhoef. De kwaliteit en uitstraling van de woningen, evenals het aanbod van algemene voorzieningen, scoren hier het best. Buurt 843 wordt het hoogst beoordeeld en buurt 841 het laagst. In buurt 844 heeft het aanbod van groenvoorzieningen een lagere waardering dan gemiddeld gekregen.

### **Sociale woonomgeving**

De sociale woonomgeving wordt over het algemeen bovengemiddeld gewaardeerd. Met name over de omgang tussen bewoners met verschillende etnische achtergronden is men goed te spreken. Ook hier heeft buurt 843 iets hogere cijfers dan de andere buurten van Campenhoef.

### **Ongenoegens**

Ongenoegens heeft men niet in buitengewone mate in Campenhoef. In buurt 844 blijkt men de minste ongenoegens te hebben, zo blijkt uit de hoge scores voor dit thema.

### **Veiligheid**

De bewoners beoordelen de veiligheid in de vier buurten met cijfers die voldoende tot goed zijn. Daarmee zijn ze vergelijkbaar met het gemeentelijk gemiddelde. In buurt 843 wordt de veiligheid het best beoordeeld.

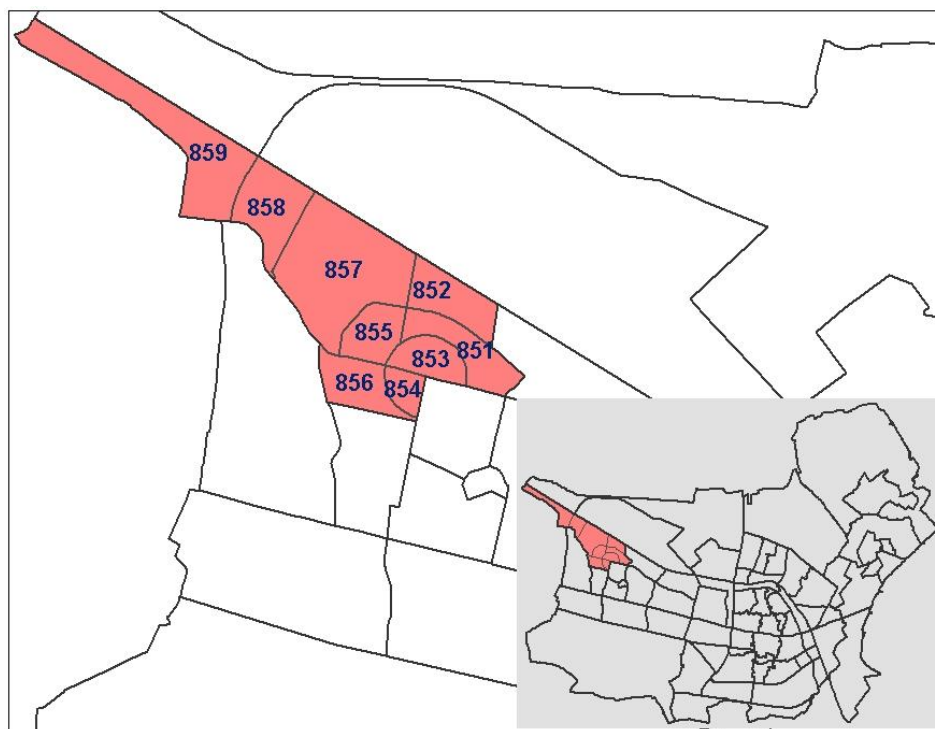
### **Totaaloordeel**

Alle buurten hebben cijfers gekregen die ruim voldoende tot goed zijn. Buurt 842 heeft een 7,7 gekregen en buurt 843 een score van 8,1, waarmee beide buurten boven het Tilburgs gemiddelde uitkomen.

### **Ontwikkelingen ten opzichte van voorgaande metingen**

Groenvoorzieningen worden in buurt 844 lager gewaardeerd dan in 2010. In buurt 842 zijn er lagere waarderingen voor vervuiling en criminaliteit ten opzichte van de meting van 2007.

#### 4.50 Wijk 85 – Tuindorp de Kievit



De wijk Tuindorp de Kievit bestaat volledig uit eengezinswoningen, van deze woningen is twee derde koopwoning. Aan de noordkant wordt de wijk begrensd door het Wilhelminakanaal en aan de zuidkant door de Flaassendijk en de Langendijk.



Buurt	FYSIEKE WOONOMGEVING				SOCIALE WOONOMGEVING								
	Kwaliteit woning	Uitstraling woningen buurt	Woonomgeving	Verlichting	Groenvoorzieningen	Speelvoorzieningen	Algemene voorzieningen	Omgang bewoners	Contacten buurt	Contacten belangrijk/prettig	Omgang etnische afkomst	Betrokkenheid bewoners	Overlast van anderen
851	7,7	7,0	6,9	7,0	6,6	6,7	7,6	6,5	6,4	7,3	6,6	5,8	5,8
852	7,8	7,5	7,1	7,3	6,9	6,2	7,6	7,3	7,2	7,5	7,0	6,3	7,3
853	8,3	7,9	7,3	7,1	7,3	6,5	7,8	7,3	6,7	7,3	6,9	6,2	6,8
854	8,0	7,7	7,0	7,2	6,9	6,6	7,6	7,2	7,1	7,6	7,0	6,1	5,8
855	7,9	7,7	7,6	7,5	7,2	6,8	7,3	7,2	6,9	7,3	7,0	6,4	6,3
856	7,8	7,5	7,4	7,1	7,1	6,8	7,6	7,4	7,4	7,5	7,2	6,5	6,8
857	8,2	7,5	7,1	7,2	6,9	6,6	6,9	7,3	7,2	7,5	6,9	6,1	6,4
Tilburg	7,5	6,9	6,6	7,1	6,7	6,3	7,4	6,9	6,5	7,2	6,5	6,0	6,2

Buurt	ONGENOEGENS				VEILIGHEID				TOTAAL			
	Overlast van activiteiten	Vervuiling	Verkeersoverlast	Parkeergedrag	Criminaliteit	Veiligheid overdag	Veiligheid avond	Totaaloordeel	Ontwikkeling buurt			
851	7,8	5,4	6,4	6,2	6,0	7,8	6,4	7,3	5,2			
852	8,6	6,7	7,4	6,4	6,7	8,2	7,3	7,7	5,7			
853	8,1	6,8	6,4	6,3	6,8	8,2	7,2	7,9	5,8			
854	7,2	5,9	7,0	6,8	5,8	8,0	6,8	7,6	5,3			
855	8,6	6,5	6,9	7,0	7,0	8,3	7,4	7,7	5,8			
856	8,1	6,6	6,5	6,8	6,5	8,3	7,1	7,9	6,0			
857	8,4	6,2	7,2	6,4	6,6	8,1	7,1	7,6	5,6			
Tilburg	7,5	5,8	6,1	6,0	6,4	7,9	6,6	7,2	5,5			

▲	Significante vooruitgang t.o.v. vorige meting	7,5	Positieve afwijking t.o.v. gemiddelde Tilburg
▼	Significante achteruitgang t.o.v. vorige meting	7,5	Negatieve afwijking t.o.v. gemiddelde Tilburg
-	Geen vergelijking mogelijk met vorige meting	7,5	Niet representatief door lage respons

### **Fysieke woonomgeving**

Tuindorp de Kievit telt zeven buurten. De kwaliteit en de uitstraling van de woningen in deze buurten worden gewaardeerd met bovengemiddelde cijfers. Dat geldt ook voor de woonomgeving. Alle andere aspecten die bij dit thema horen, hebben cijfers gekregen die op of boven het gemeentelijk niveau liggen. Buurt 855 springt eruit met bovengemiddelde cijfers voor alle aspecten. Bij buurt 851 liggen alle cijfers voor de fysieke woonomgeving op een niveau dat gebruikelijk is in de gemeente Tilburg.

### **Sociale woonomgeving**

Wat betreft de beoordeling van de sociale woonomgeving zijn er ook vaak bovengemiddelde scores. Van alle sociale aspecten wordt de omgang tussen bewoners met verschillende etnische achtergronden in deze wijk het beste beoordeeld. Voor de overige aspecten liggen de cijfers veelal op een niveau dat ongeveer gelijk is aan het gemiddelde voor de gemeente Tilburg.

### **Ongenoegens**

Ongenoegens zijn er niet veel in Tuindorp de Kievit. Dit is af te leiden uit de hoge scores op de aspecten binnen dit thema. Alleen in buurt 851 heeft men iets meer last van vervuiling, want hier wordt als enige een onvoldoende voor gegeven.

### **Veiligheid**

De cijfers voor de verschillende aspecten binnen het thema veiligheid liggen op een vergelijkbaar niveau als voor de gemeente Tilburg gangbaar is. Buurt 855 heeft ook hier de beste scores.

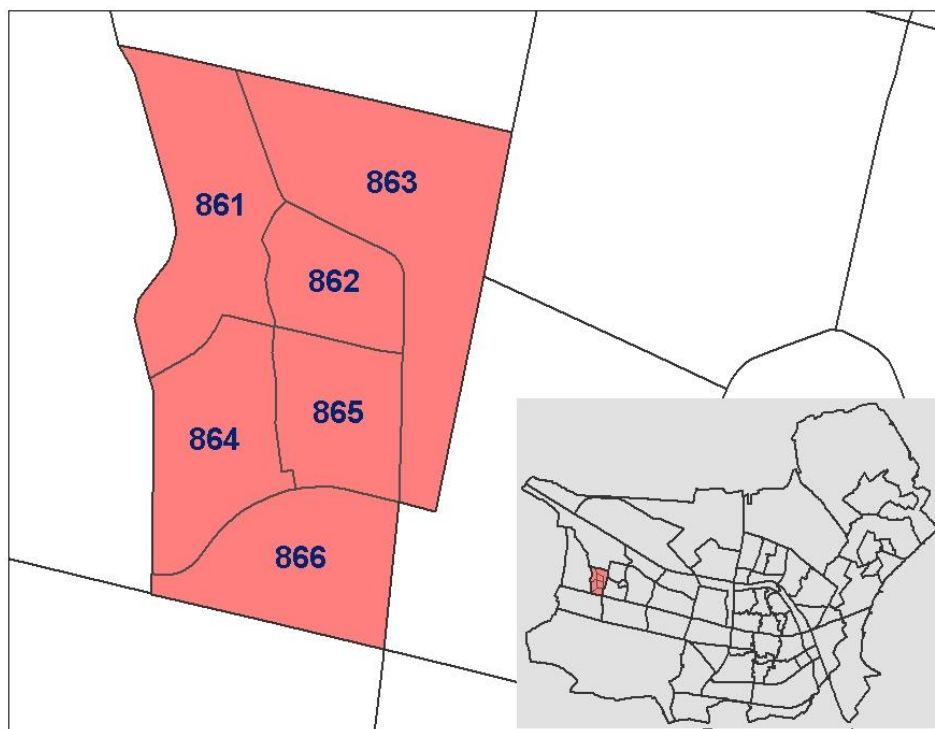
### **Totaaloordeel**

De totaalcijfers van de vier buurten zijn ruim voldoende tot goed. De buurten 853 en 856 hebben met een 7,9 de hoogste cijfers gekregen.

### **Ontwikkelingen ten opzichte van voorgaande metingen**

Er is in een aantal buurten een positieve ontwikkeling te zien wat betreft het aanbod van algemene voorzieningen. Daarnaast geldt dat voor buurt 857 het aanbod van speelvoorzieningen steeds beter gewaardeerd wordt. Buurt 851 scoort op een viertal aspecten van verschillende thema's lagere cijfers dan in 2004. Dit kan een aandachtspunt zijn. Bij de buurten 855 en 857 is iets soortgelijks voor een tweetal aspecten aan de hand.

#### 4.51 Wijk 86 – Dongewijk



Dongewijk heeft haar naam te danken aan de ligging aan de Donge. Daarnaast wordt de wijk begrensd door de Dongewijkdreef en de Dalemdreef. De wijk bestaat voor het belangrijkste deel uit koopwoningen.



### **Fysieke woonomgeving**

De fysieke woonomgeving wordt in de vijf buurten in Dongewijk goede en bovengemiddeld beoordeeld. In buurt 863 wordt de kwaliteit van de woningen zelfs met een 9,0 gewaardeerd. Naast de kwaliteit van de woningen, worden ook de uitstraling van de woningen, de woonomgeving, het aanbod van groenvoorzieningen en het aanbod van speelvoorzieningen goed gewaardeerd. De cijfers voor buurt 862 blijven iets achter ten opzichte van de resterende buurten.

### **Sociale woonomgeving**

In buurt 861 heeft men bovengemiddelde waardering voor de sociale woonomgeving. Voor de overige buurten geldt dat de waardering ongeveer op gemiddeld niveau liggen. De omgang met bewoners en met allochtone bewoners hebben vaak hogere cijfers dan normaal gekregen.

### **Ongenoegens**

Ongenoegens in Dongewijk zijn er minder dan gemiddeld in Tilburg het geval is. Af te leiden uit de hoge scores, heeft men erg weinig verkeersoverlast. Alleen voor de buurten 864 en 865 geldt dat men iets meer dan gemiddeld last heeft van parkeergedrag.

### **Veiligheid**

De beleving van veiligheid is in alle buurten van Dongewijk vergelijkbaar met dat van gemeente Tilburg als geheel. De buurten 861 en 866 hebben iets hogere waarderingen gekregen voor dit thema.

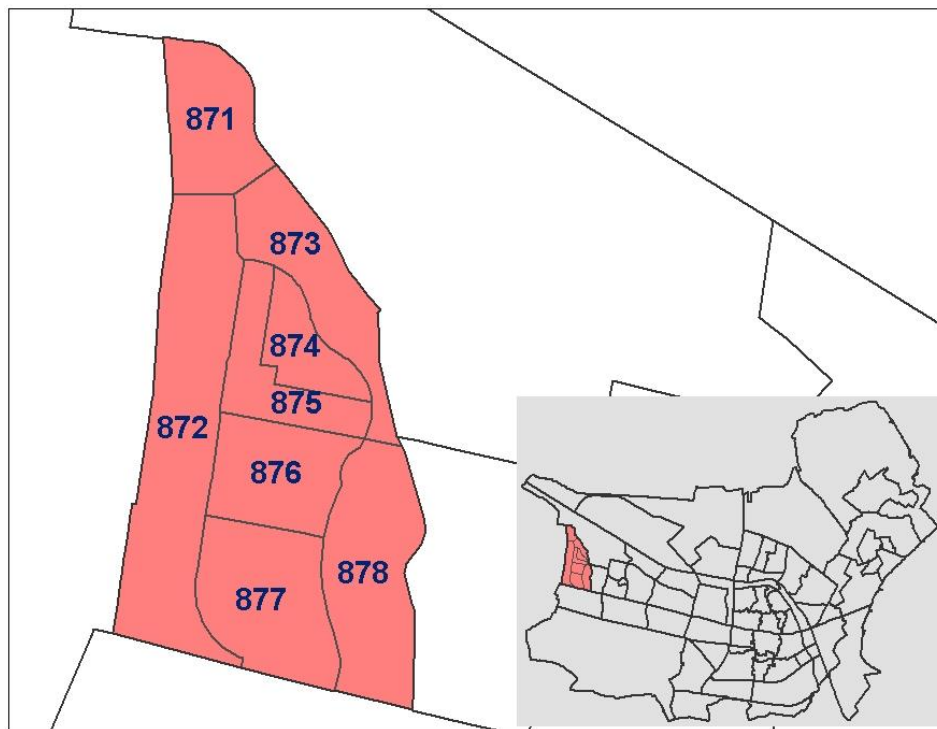
### **Totaaloordeel**

De scores van de buurten in Dongewijk variëren van een 7,5 voor buurt 862 tot een 8,3 voor buurt 863. Daarmee zijn de scores over het algemeen bovengemiddeld.

### **Ontwikkelingen ten opzichte van voorgaande metingen**

In buurt 863 wordt het aanbod van groenvoorzieningen iets hoger beoordeeld dan voorheen, in buurt 864 heeft men meer last van activiteiten en wordt de veiligheid in de avond lager beoordeeld ten opzichte van 2007.

#### 4.52 Wijk 87 – Dalem



Dalem ligt net als Dongewijk aan de Donge, maar dan aan de westkant van de oever. In karakteristiek komt de wijk overeen met de aangrenzende wijken.



### **Fysieke woonomgeving**

De fysieke woonomgeving wordt in de buurten 873 en 874 van de wijk Dalem bovengemiddeld gewaardeerd. In de overige vier buurten liggen de cijfers op een vergelijkbaar niveau als dat van de hele gemeente Tilburg. Opvallend voor deze wijk is dat het aanbod van speelvoorzieningen vaak cijfers heeft gekregen die hoger zijn dan in Tilburg gangbaar is.

### **Sociale woonomgeving**

Over het algemeen wordt de sociale woonomgeving beoordeeld met cijfers die op gemiddeld niveau liggen. Ze zijn veelal voldoende tot ruim voldoende.

### **Ongenoegens**

Ongenoegens heeft men minder dan gemiddeld als het gaat om de overlast van activiteiten. Daarnaast heeft men minder vaak overlast van verkeer en het parkeergedrag van anderen.

### **Veiligheid**

De veiligheid wordt ruim voldoende tot goed gewaardeerd in de buurten van Dalem. Buurt 874 heeft de hoogste cijfers gekregen. Over de hele linie liggen de beoordelingen iets boven het gemeentelijk gemiddelde.

### **Totaaloordeel**

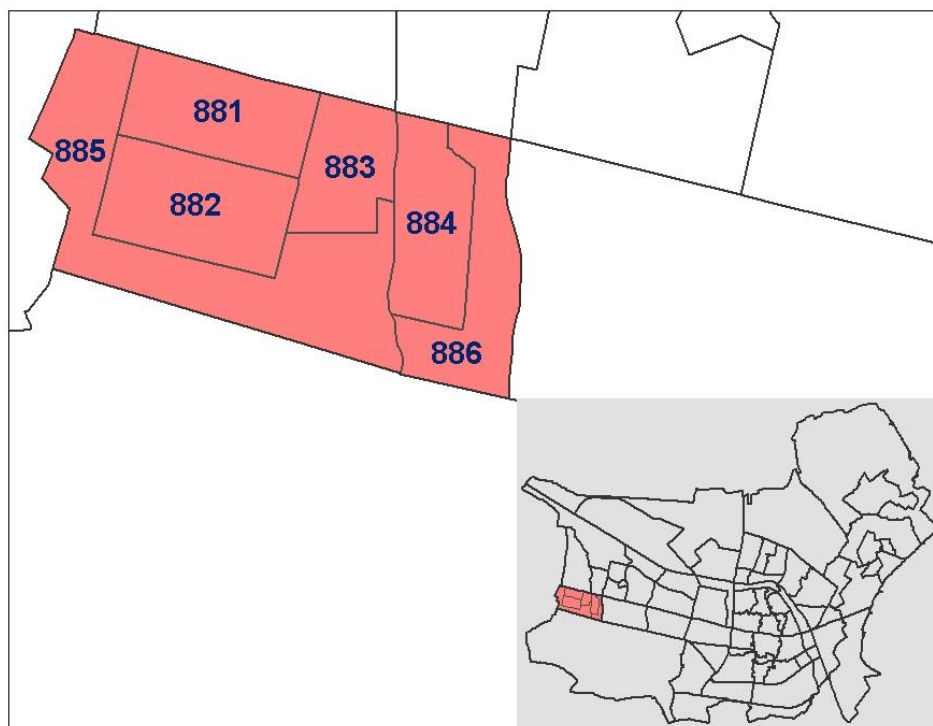
Ook wat betreft het totaaloordeel over de buurten liggen de cijfers op of boven het niveau van wat het gemiddeld is in de gemeente Tilburg. De scores liggen tussen de 7,3 en 7,7. Daarmee zijn ze ruim voldoende tot goed.

### **Ontwikkelingen ten opzichte van voorgaande metingen**

Buurt 878 kent een positieve ontwikkeling van de scores bij een viertal aspecten van de fysieke leefomgeving ten opzichte van voorgaande metingen. Opvallend is dat het aanbod van algemene voorzieningen in alle buurten beter gewaardeerd wordt dan in 2007. In de buurten 874, 875 en 876 heeft men meer last van activiteiten dan in 2007 het geval was. Daarnaast is in de twee laatste genoemde buurten de criminaliteit volgens de bewoners toegenomen. Buurt 875 heeft een lager totaalcijfer gekregen dan in 2007.



#### 4.53 Wijk 88 – Koolhoven



Het gebied Koolhoven maakt onderdeel uit van de nieuwbouwlocatie DE Wijk en is gebouwd in 30-er jaren stijl. DE Wijk vormt de afronding van het stadsdeel Reeshof. Deze uitleg-locatie valt qua woonmilieu te typeren als groen-stedelijk. DE Wijk is ingeklemd tussen de spoorlijn Breda – Tilburg aan de noordkant en de Bredaseweg aan de zuidrand. Het gebied Koolhoven wordt daarnaast begrensd in oostelijke richting door de Reeshofweg en in westelijke richting door de toekomstige Noordwest tangent.

Vanuit de Vinextaakstelling voor Tilburg ligt in Koolhoven de opgave om circa 2.000 woningen (waaronder zowel huurwoningen als koopwoningen) te realiseren. Daartoe is destijds een globaal bestemmingsplan opgesteld waarin voor Koolhoven Oost circa 550 met name meergezinswoningen zijn voorzien en voor Koolhoven West ongeveer 1.450 voornamelijk eengezinswoningen. De bouw is in 2007 van start gegaan. Koolhoven is nog niet afgerond.

		FYSIEKE WOONOMGEVING			SOCIALE WOONOMGEVING		
		t.o.v. 2004	-	-	t.o.v. 2004	-	-
		t.o.v. 2007	-	-	t.o.v. 2007	-	-
		t.o.v. 2010	-	-	t.o.v. 2010	-	-
	<b>Kwaliteit woning</b>		8,4	8,3	7,5		6,2
		t.o.v. 2004	-	-	t.o.v. 2004	-	-
		t.o.v. 2007	-	-	t.o.v. 2007	-	-
		t.o.v. 2010	-	-	t.o.v. 2010	-	-
	<b>Uitstraling woningen buurt</b>		7,8	7,4	6,6		6,0
		t.o.v. 2004	-	-	t.o.v. 2004	-	-
		t.o.v. 2007	-	-	t.o.v. 2007	-	-
		t.o.v. 2010	-	-	t.o.v. 2010	-	-
	<b>Woonomgeving</b>		8,1	7,6	7,1		6,5
		t.o.v. 2004	-	-	t.o.v. 2004	-	-
		t.o.v. 2007	-	-	t.o.v. 2007	-	-
		t.o.v. 2010	-	-	t.o.v. 2010	-	-
	<b>Verlichting</b>		7,3	7,0	6,7		6,0
		t.o.v. 2004	-	-	t.o.v. 2004	-	-
		t.o.v. 2007	-	-	t.o.v. 2007	-	-
		t.o.v. 2010	-	-	t.o.v. 2010	-	-
	<b>Groenvoorzieningen</b>		7,8	7,1	6,3		6,0
		t.o.v. 2004	-	-	t.o.v. 2004	-	-
		t.o.v. 2007	-	-	t.o.v. 2007	-	-
		t.o.v. 2010	-	-	t.o.v. 2010	-	-
	<b>Speelvoorzieningen</b>		5,6	4,6	7,4		6,2
		t.o.v. 2004	-	-	t.o.v. 2004	-	-
		t.o.v. 2007	-	-	t.o.v. 2007	-	-
		t.o.v. 2010	-	-	t.o.v. 2010	-	-
	<b>Algemene voorzieningen</b>		7,4	7,1	6,9		6,2
		t.o.v. 2004	-	-	t.o.v. 2004	-	-
		t.o.v. 2007	-	-	t.o.v. 2007	-	-
		t.o.v. 2010	-	-	t.o.v. 2010	-	-
	<b>Omgang bewoners</b>		7,4	7,1	6,9		6,2
		t.o.v. 2004	-	-	t.o.v. 2004	-	-
		t.o.v. 2007	-	-	t.o.v. 2007	-	-
		t.o.v. 2010	-	-	t.o.v. 2010	-	-
	<b>Omgang etnische afkomst</b>		6,9	7,1	6,5		6,2
		t.o.v. 2004	-	-	t.o.v. 2004	-	-
		t.o.v. 2007	-	-	t.o.v. 2007	-	-
		t.o.v. 2010	-	-	t.o.v. 2010	-	-
	<b>Contacten belangrijk/prettig</b>		7,7	7,7	7,2		6,2
		t.o.v. 2004	-	-	t.o.v. 2004	-	-
		t.o.v. 2007	-	-	t.o.v. 2007	-	-
		t.o.v. 2010	-	-	t.o.v. 2010	-	-
	<b>Contacten buurt</b>		6,9	7,1	6,5		6,2
		t.o.v. 2004	-	-	t.o.v. 2004	-	-
		t.o.v. 2007	-	-	t.o.v. 2007	-	-
		t.o.v. 2010	-	-	t.o.v. 2010	-	-
	<b>Overlast van anderen</b>		6,9	6,8	6,2		6,2
		t.o.v. 2004	-	-	t.o.v. 2004	-	-
		t.o.v. 2007	-	-	t.o.v. 2007	-	-
		t.o.v. 2010	-	-	t.o.v. 2010	-	-
<b>Buurt</b>							
881			8,4	8,3	7,5		6,2
882			7,8	7,4	6,6		6,0
<b>Tilburg</b>			7,5	7,1	6,7		6,2

		ONGENOEGENS			VEILIGHEID			TOTAAL		
		t.o.v. 2004	-	-	t.o.v. 2004	-	-	t.o.v. 2004	-	-
		t.o.v. 2007	-	-	t.o.v. 2007	-	-	t.o.v. 2007	-	-
		t.o.v. 2010	-	-	t.o.v. 2010	-	-	t.o.v. 2010	-	-
	<b>Overlast van activiteiten</b>		8,8	9,1	7,5		6,2		5,9	6,0
		t.o.v. 2004	-	-	t.o.v. 2004	-	-	t.o.v. 2004	-	-
		t.o.v. 2007	-	-	t.o.v. 2007	-	-	t.o.v. 2007	-	-
		t.o.v. 2010	-	-	t.o.v. 2010	-	-	t.o.v. 2010	-	-
	<b>Vervuiling</b>		6,6	6,2	5,8		6,1		6,0	5,5
		t.o.v. 2004	-	-	t.o.v. 2004	-	-	t.o.v. 2004	-	-
		t.o.v. 2007	-	-	t.o.v. 2007	-	-	t.o.v. 2007	-	-
		t.o.v. 2010	-	-	t.o.v. 2010	-	-	t.o.v. 2010	-	-
	<b>Verkeersoverlast</b>		6,9	6,5	6,1		6,0		5,9	6,0
		t.o.v. 2004	-	-	t.o.v. 2004	-	-	t.o.v. 2004	-	-
		t.o.v. 2007	-	-	t.o.v. 2007	-	-	t.o.v. 2007	-	-
		t.o.v. 2010	-	-	t.o.v. 2010	-	-	t.o.v. 2010	-	-
	<b>Parkeergedrag</b>		7,3	6,7	6,4		6,4		7,8	7,2
		t.o.v. 2004	-	-	t.o.v. 2004	-	-	t.o.v. 2004	-	-
		t.o.v. 2007	-	-	t.o.v. 2007	-	-	t.o.v. 2007	-	-
		t.o.v. 2010	-	-	t.o.v. 2010	-	-	t.o.v. 2010	-	-
	<b>Criminaliteit</b>		8,6	8,6	7,9		6,6		6,6	6,6
		t.o.v. 2004	-	-	t.o.v. 2004	-	-	t.o.v. 2004	-	-
		t.o.v. 2007	-	-	t.o.v. 2007	-	-	t.o.v. 2007	-	-
		t.o.v. 2010	-	-	t.o.v. 2010	-	-	t.o.v. 2010	-	-
	<b>Veiligheid overdag</b>		7,6	7,4	6,6		6,6		6,6	6,6
		t.o.v. 2004	-	-	t.o.v. 2004	-	-	t.o.v. 2004	-	-
		t.o.v. 2007	-	-	t.o.v. 2007	-	-	t.o.v. 2007	-	-
		t.o.v. 2010	-	-	t.o.v. 2010	-	-	t.o.v. 2010	-	-
	<b>Veiligheid avond</b>		8,0	7,8	7,2		7,2		7,2	7,2
		t.o.v. 2004	-	-	t.o.v. 2004	-	-	t.o.v. 2004	-	-
		t.o.v. 2007	-	-	t.o.v. 2007	-	-	t.o.v. 2007	-	-
		t.o.v. 2010	-	-	t.o.v. 2010	-	-	t.o.v. 2010	-	-
	<b>Totaaloordeel</b>		6,9	7,1	6,5		6,5		6,0	6,0
		t.o.v. 2004	-	-	t.o.v. 2004	-	-	t.o.v. 2004	-	-
		t.o.v. 2007	-	-	t.o.v. 2007	-	-	t.o.v. 2007	-	-
		t.o.v. 2010	-	-	t.o.v. 2010	-	-	t.o.v. 2010	-	-
	<b>Ontwikkeling buurt</b>		5,9	6,0	5,5		5,5		5,5	5,5
		t.o.v. 2004	-	-	t.o.v. 2004	-	-	t.o.v. 2004	-	-
		t.o.v. 2007	-	-	t.o.v. 2007	-	-	t.o.v. 2007	-	-
		t.o.v. 2010	-	-	t.o.v. 2010	-	-	t.o.v. 2010	-	-
<b>Buurt</b>										
881			8,8	9,1	7,5		6,2		6,0	6,0
882			6,6	6,2	5,8		6,1		5,9	6,0
<b>Tilburg</b>			7,5	7,1	6,7		6,4		7,2	7,2

▲	Significante vooruitgang t.o.v. vorige meting	7,5	Positieve afwijking t.o.v. gemiddelde Tilburg
▼	Significante achteruitgang t.o.v. vorige meting	7,5	Negatieve afwijking t.o.v. gemiddelde Tilburg
-	Geen vergelijkingsmogelijkheid met vorige meting	7,5	Niet representatief door lage respons

### **Fysieke woonomgeving**

De twee buurten hebben zeer hoge cijfers gekregen op alle aspecten van de fysieke woonomgeving, behalve het aanbod van algemene voorzieningen. Die is met een score van 4,6 voor buurt 882 zelfs erg laag. Men is het meest te spreken over de kwaliteit en de uitstraling van de woningen in beide buurten.

### **Sociale woonomgeving**

Ook de sociale omgeving heeft cijfers gekregen, waarmee de buurten in Koolhoven boven het Tilburgs gemiddelde uitkomen. Het belang en het prettig vinden van contacten in de buurt heeft hier de hoogste cijfers gekregen.

### **Ongenoegens**

In buurt 881 ervaren de bewoners iets minder ongenoegens dan in buurt 882. De scores voor beide buurten zijn echter gemiddeld of bovengemiddeld.

### **Veiligheid**

Met het gevoel van veiligheid zit het goed in de buurten van de wijk Koolhoven. De veiligheid overdag heeft zelfs bij beide buurten een score van 8,6 gekregen. Over het algemeen is het gevoel van veiligheid bovengemiddeld in de twee buurten.

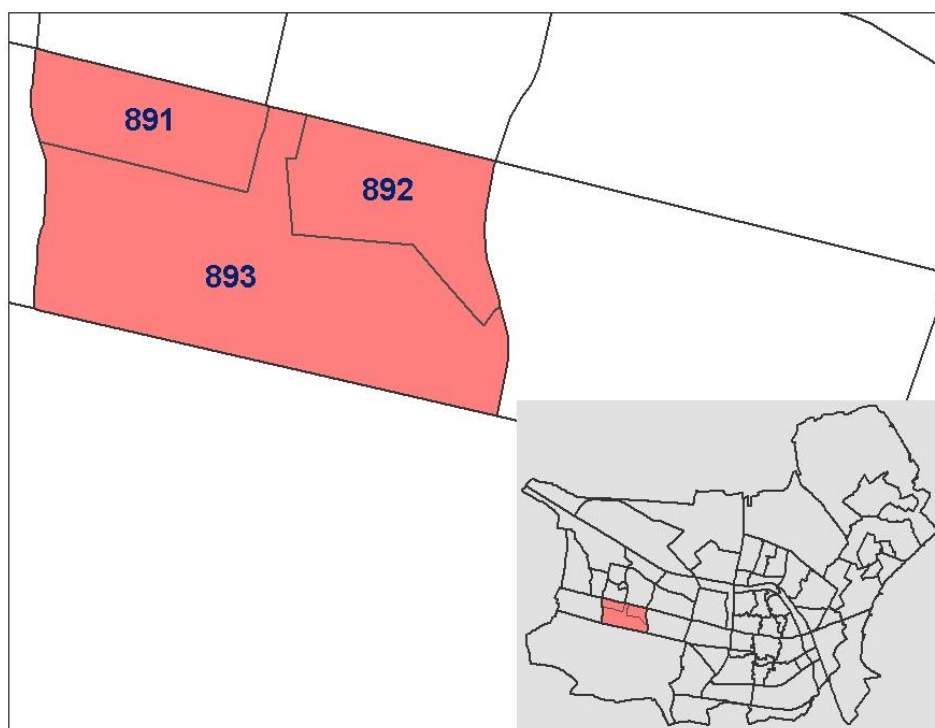
### **Totaaloordeel**

Buurt 881 heeft als totaaloordeel een 8,0 gekregen en buurt 882 een 7,8. Dit betekent dat het totaalcijfer voor beide buurten positief is en boven het gemeentelijk gemiddelde ligt.

### **Ontwikkelingen ten opzichte van voorgaande metingen**

Ten opzichte van 2010 heeft buurt 882 een lagere beoordeling gekregen voor de ontwikkeling. Dit betekent echter niet dat de buurt achteruit is gegaan, maar dat de buurt stabiel is dan voorheen. Voor alle overige aspecten zijn er geen ontwikkelingen te zien in de beoordeling van de buurten in de wijk Koolhoven.

#### 4.54 Wijk 89 – Witbrant



In het gebied ten zuiden van de spoorlijn, tussen de Reeshof en de Burg. Baron van Voorst tot Voorstweg is een nieuwe moderne woonwijk in een groene setting gemaakt: Witbrant. Het deelgebied Witbrant West heeft langgerekte brede parken tussen de woningen in plaats van groen in elke straat. Het deelgebied Witbrant Oost bestaat voornamelijk uit moderne patiowoningen in woonstraten met veel groene bermen. Witbrant Oost en West zijn nagenoeg gereed.

		FYSIEKE WOONOMGEVING			SOCIALE WOONOMGEVING		
		t.o.v. 2004	t.o.v. 2007	t.o.v. 2010	t.o.v. 2004	t.o.v. 2007	t.o.v. 2010
	<b>Kwaliteit woning</b>	8,1	8,6	7,5			
	<b>Uitstraling woningen buurt</b>	7,7	8,6	6,9			
	<b>Woonomgeving</b>	7,0	8,0	6,6			
	<b>Verlichting</b>	7,6	8,2	7,1			
	<b>Groenvoorzieningen</b>	6,5	7,3	6,7			
	<b>Speelvoorzieningen</b>	7,6	7,6	6,3			
	<b>Algemene voorzieningen</b>	7,6	6,8	7,4			
	<b>Omgang bewoners</b>	7,4	7,9	6,9			
	<b>Contacten buurt</b>	6,8	7,4	6,5			
	<b>Contacten belangrijk/prettig</b>	7,4	7,9	7,2			
	<b>Omgang etnische afkomst</b>	7,1	7,5	6,5			
	<b>Betrokkenheid bewoners</b>	6,3	7,5	6,0			
	<b>Overlast van anderen</b>	6,5	8,0	6,2			
<b>Buurt</b>							
891							
892							
<b>Tilburg</b>							

		ONGENOEGENS			VEILIGHEID			TOTAAL		
		t.o.v. 2004	t.o.v. 2007	t.o.v. 2010	t.o.v. 2004	t.o.v. 2007	t.o.v. 2010	t.o.v. 2004	t.o.v. 2007	t.o.v. 2010
	<b>Overlast van activiteiten</b>	8,4	8,8	7,5						
	<b>Vervuiling</b>	5,4	7,6	5,8						
	<b>Verkeersoverlast</b>	7,1	7,8	6,1						
	<b>Parkeergedrag</b>	7,0	8,2	6,0						
	<b>Criminaliteit</b>	6,7	8,0	6,4						
	<b>Veiligheid overdag</b>	8,3	8,8	7,9						
	<b>Veiligheid avond</b>	7,6	8,2	6,6						
	<b>Totaaloordeel</b>	7,8	8,4	7,2						
	<b>Ontwikkeling buurt</b>	5,5	6,9	5,5						
<b>Buurt</b>										
891										
892										
<b>Tilburg</b>										

▲	Significante vooruitgang t.o.v. vorige meting	7,5	Positieve afwijking t.o.v. gemiddelde Tilburg
▼	Significante achteruitgang t.o.v. vorige meting	7,5	Negatieve afwijking t.o.v. gemiddelde Tilburg
-	Geen vergelijkning mogelijk met vorige meting	7,5	Niet representatief door lage respons

### **Fysieke woonomgeving**

In de wijk Witbrant is de fysieke woonomgeving in beide buurten zeer goed beoordeeld. Buurt 892 heeft iets hogere cijfers gekregen dan buurt 891. De algemene voorzieningen worden in buurt 891 wel wat lager gewaardeerd dan gemiddeld wordt gedaan in de gemeente Tilburg.

### **Sociale woonomgeving**

De sociale woonomgeving wordt over het algemeen bovengemiddeld beoordeeld in Witbrant. Voor buurt 892 geldt zelfs dat alle cijfers voor de sociale aspecten boven het gemeentelijk gemiddelde liggen.

### **Ongenoegens**

Uit de hoge scores valt af te leiden dat er nauwelijks ongenoegens ervaren worden in beide buurten van de wijk Witbrant. Men heeft in buurt 891 wel wat meer last van vervuiling.

### **Veiligheid**

In beide buurten heerst een gevoel van veiligheid dat sterker is dan gemiddeld in de gemeente Tilburg het geval is. Zowel overdag als 's avonds wordt het gevoel van veiligheid met een bovengemiddeld cijfer beoordeeld. Qua criminaliteit heeft buurt 891 een cijfer gekregen vergelijkbaar is met het Tilburgs gemiddelde en buurt 892 scoort daarop bovengemiddeld.

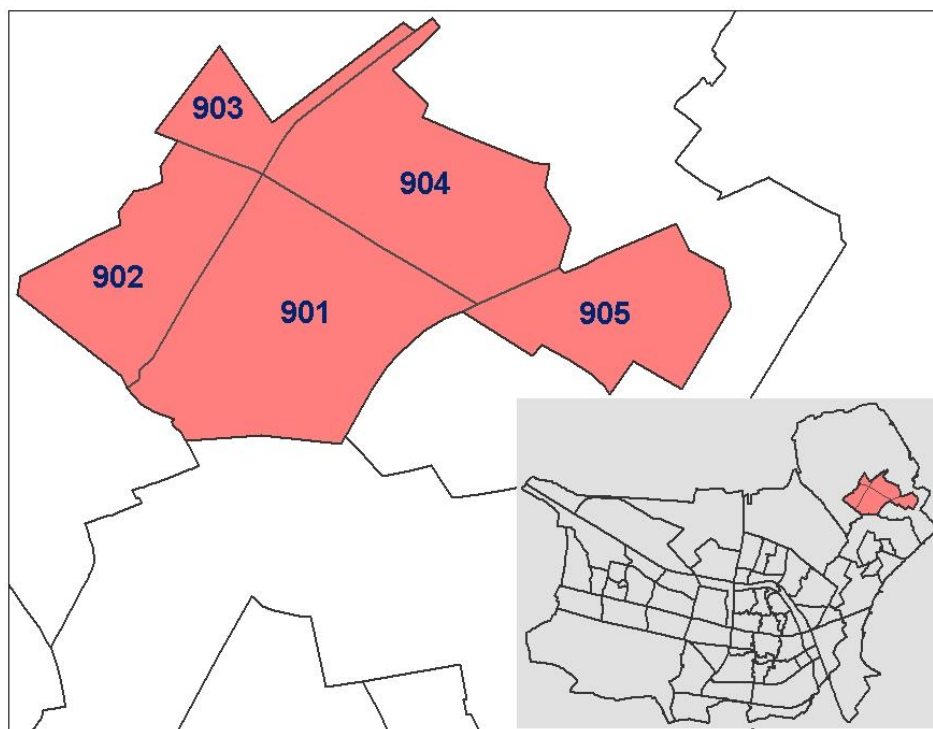
### **Totaaloordeel**

De totaalcijfers zijn voor beide buurten hoog. Buurt 891 heeft een 7,8 gekregen en buurt 892 een 8,4, waarmee beide buurten hoger scoren dan de gemeente Tilburg als geheel.

### **Ontwikkelingen ten opzichte van voorgaande metingen**

Er zijn twee aspecten waarop buurt 891 achteruit is gegaan ten opzichte van 2007, namelijk als het gaat om de betrokkenheid van bewoners en de vervuiling in de buurt.

#### 4.55 Wijk 90 – Udenhout



Udenhout ligt ten noorden van Tilburg boven Berkel-Enschot, tegen de Loonse en Drunense duinen aan. Udenhout wordt doorsneden door de Groenstraat/Slimstraat en de Schoorstraat/Kreitenmolenstraat. Buurt 901 bestaat voor een groot gedeelte uit naoorlogse bouw en behoort voor een deel bij Berkel-Enschot Noord. Buurt 903 ligt aan de noordwestkant van de dorpskern Udenhout en wordt gekenmerkt door een tweetal langere doorgaande straten: de Groenstraat (richting Biezenmortel/Helvoirt) en de Schoorstraat (richting Loon op Zand). In beide lommerrijke straten staan karakteristieke, doorgaans oudere koopwoningen. Woningen in de buurten 902 en 904 zijn van na 1975. Buurt 905 ligt in de wijk Kreitenmolen, aan de oostkant van Udenhout. Het gebied wordt zuidelijk begrensd door de Kreitmolenstraat, een doorgaande weg die de verbinding vormt van het dorp Udenhout met de N65. Het gebied wordt gekenmerkt door overwegend industrieterrein, wat ook terugkomt in de straatnamen: Transportweg, Handelsweg, Nijverheidsweg, Industrierweg, Spoorakkerweg en Energieweg. De woningen in Udenhout zijn overwegend koopwoningen.

		FYSIEKE WOONOMGEVING			SOCIALE WOONOMGEVING		
		t.o.v. 2004	t.o.v. 2007	t.o.v. 2010	t.o.v. 2004	t.o.v. 2007	t.o.v. 2010
<b>Buurt</b>	<b>Kwaliteit woning</b>	7,9	8,1	8,1	7,8	7,5	7,2
901		7,9	8,1	8,1	7,8	7,5	7,2
902		7,9	8,1	8,1	7,4	7,2	7,3
903		8,2	8,0	8,0	7,4	7,2	7,6
904		8,1	8,0	8,0	8,1	7,9	8,0
905		8,1	7,1	7,1	7,5	7,4	7,3
<b>Tilburg</b>		7,5	6,9	6,9	6,9	6,5	6,2
		t.o.v. 2004	t.o.v. 2007	t.o.v. 2010	t.o.v. 2004	t.o.v. 2007	t.o.v. 2010
	<b>Uitstraling woningen buurt</b>	7,7	7,7	7,7	7,1	7,2	7,2
	<b>Woonomgeving</b>	6,9	7,0	7,0	7,4	7,2	7,3
	<b>Groenvoorzieningen</b>	6,5	7,1	7,1	7,4	7,2	7,6
	<b>Speelvoorzieningen</b>	6,2	7,0	7,0	7,4	7,2	7,6
	<b>Algemene voorzieningen</b>	7,6	7,5	7,5	7,4	7,2	7,4
	<b>Verlichting</b>	7,7	7,8	7,8	7,4	7,2	7,4
	<b>Contacten buurt</b>	7,5	7,1	7,1	7,4	7,2	7,4
	<b>Contacten belangrijk/prettig</b>	8,0	8,0	8,0	7,9	7,7	8,0
	<b>Omgang etnische afkomst</b>	7,1	6,9	6,9	7,4	4,9	7,5
	<b>Betrokkenheid bewoners</b>	6,9	6,7	6,7	6,5	6,8	6,8
	<b>Overlast van anderen</b>	7,2	7,3	7,3	6,0	6,0	6,2

		ONGENOEGENS			VEILIGHEID			TOTAAL		
		t.o.v. 2004	t.o.v. 2007	t.o.v. 2010	t.o.v. 2004	t.o.v. 2007	t.o.v. 2010	t.o.v. 2004	t.o.v. 2007	t.o.v. 2010
<b>Buurt</b>	<b>Overlast van activiteiten</b>	7,7	8,4	8,1	7,7	8,3	8,3	7,7	8,1	8,1
901		7,7	8,4	8,1	7,7	8,3	8,3	7,7	8,1	8,1
902		8,4	6,6	6,6	8,4	8,7	8,7	8,5	7,7	7,7
903		8,1	7,6	7,6	8,4	8,4	8,4	8,5	8,5	8,5
904		8,6	7,7	7,7	8,1	8,8	8,8	8,4	8,4	8,4
905		6,9	6,6	6,6	7,1	7,7	7,7	7,6	7,6	7,6
<b>Tilburg</b>		7,5	5,8	5,8	6,4	7,9	7,9	7,2	7,2	7,2
	<b>Vervuiling</b>	7,0	6,6	6,6	7,4	7,4	7,4	6,2	6,2	6,2
	<b>Verkeersoverlast</b>	6,5	7,2	7,2	8,3	8,7	8,7	6,0	6,0	6,0
	<b>Parkeergedrag</b>	6,7	6,7	6,7	7,6	7,6	7,6	7,1	7,1	7,1
	<b>Criminaliteit</b>	7,3	7,5	7,5	8,3	8,4	8,4	6,5	6,5	6,5
	<b>Veiligheid overdag</b>	8,3	8,4	8,4	7,7	7,7	7,7	5,4	5,4	5,4
	<b>Veiligheid avond</b>	7,4	8,1	8,1	6,9	6,9	6,9	5,4	5,4	5,4
	<b>Totaaloordeel</b>	8,1	7,7	7,7	7,6	7,6	7,6	5,4	5,4	5,4
	<b>Ontwikkeling buurt</b>	6,2	6,0	6,0	6,6	6,6	6,6	5,5	5,5	5,5

▲	Significante vooruitgang t.o.v. vorige meting	7,5	Positieve afwijking t.o.v. gemiddelde Tilburg
▼	Significante achteruitgang t.o.v. vorige meting	7,5	Negatieve afwijking t.o.v. gemiddelde Tilburg
-	Geen vergelijkingsmogelijkheid met vorige meting	7,5	Niet representatief door lage respons



### **Fysieke woonomgeving**

De wijk Udenhout telt vijf buurten. De cijfers voor de fysieke woonomgeving zijn voor alle buurten vaak goed en daarmee bovengemiddeld. Vooral de kwaliteit en de uitstraling van de woningen worden goed gewaardeerd. De cijfers zijn voor buurt 905 over het algemeen wat lager dan voor de andere buurten. Wat betreft het aanbod van speelvoorzieningen zijn de scores in de buurten 903 en 905 laag en beneden gemiddeld.

### **Sociale woonomgeving**

Alle buurten hebben voor de fysieke woonomgeving bovengemiddelde cijfers gekregen. Ook op sociaal gebied liggen de scores voor buurt 905 wat lager dan voor de rest. Hetzelfde geldt voor buurt 903. Aandachtspunt in buurt 905 is bovendien de omgang tussen mensen met verschillende etnische achtergronden, wat een 4,9 heeft gekregen.

### **Ongenoegens**

Het beeld van de sociale woonomgeving in de wijk Udenhout herhaalt zich bij de ongenoegens die men heeft in de buurten van deze wijk. Er wordt vaak bovengemiddeld gescoord, wat wil zeggen dat men vaak minder ongenoegens heeft als gemiddeld het geval is in de gemeente Tilburg. Ook hier krijgt buurt 905 lagere cijfers. De verkeersoverlast vormt met 4,0 een aandachtspunt voor deze buurt.

### **Veiligheid**

Men voelt zich veilig in de wijk Udenhout. De beoordelingen variëren van ruim voldoende tot goed. De veiligheid overdag wordt zelfs als zeer goed ervaren. Net als bij de sociale woonomgeving zijn de scores voor de wijken 903 en 905 iets lager.

### **Totaaloordeel**

Buurt 905 heeft een 7,6 gekregen, wat ongeveer op het niveau ligt dat normaal is in de gemeente Tilburg. De overige vier buurten hebben scores gekregen die daarboven liggen. Buurt 903 wordt met een 8,5 het best gewaardeerd.

### **Ontwikkelingen ten opzichte van voorgaande metingen**

Wat betreft de fysieke woonomgeving kennen de buurten 902 en 904 positieve ontwikkelingen in de scores op verschillende aspecten ten opzichte van eerdere metingen. In buurt 905 wordt de omgang tussen mensen met verschillende etnische achtergronden minder positief beoordeeld, alsook het algehele gevoel van veiligheid.

# Bijlagen

Bijlage 1	Overzicht respons per buurt
Bijlage 2	Respondentgegevens
Bijlage 3	Wijkanalyses
Bijlage 4	a. Straatnamenregister op straatnaam gesorteerd b. Straatnamenregister op wijk gesorteerd
Bijlage 5	Kaart met buurtindeling
Bijlage 6	Vragenlijst

# Bijlage 1 Overzicht respons

Voor alle metingen geldt dat de respons in een aantal buurten te laag was om tot betrouwbare resultaten te komen. In de volgende tabel wordt per jaar weergegeven in welke buurten dat het geval was.

Meetjaar	Buurten met een te lage respons
2013	004, 165, 166, 167, 207, 222, 225, 226, 256, 262, 295, 421, 463, 615, 617, 618, 631
2010	121, 122, 163, 165, 167, 203, 225, 226, 243, 254, 255, 256, 257, 262, 295, 314, 421, 425, 463, 615, 616, 618
2007	004, 006, 152, 205, 283, 344, 615
2004	241

In navolgend overzicht wordt de respons per buurt weergegeven. Daarbij geldt dat de grijs gearceerde buurten een respons hadden lager dan 60 én lager dan 25%. De resultaten voor deze buurten zijn in het gehele rapport in het grijs weergegeven.

Buurt	Wijknr.	Wijknaam	Meetjaren	Huishoudens 2013	Steekproef	Respons	Respons %
001	00	Centrum	2004-2007-2010-2013	572	251	83	33%
002	00	Centrum	2007-2010-2013	328	296	89	30%
003	00	Centrum	2004-2007-2010-2013	876	240	77	32%
004	00	Centrum	2007-2010-2013	156	147	30	20%
005	00	Centrum	2004-2007-2010-2013	830	235	98	42%
006	00	Centrum	2007-2010-2013	259	255	75	29%
008	00	Centrum	2007-2010-2013	160	152	43	28%
009	00	Centrum	2007-2010-2013	196	187	50	27%
101	10	Tivoli	2007-2010-2013	99	97	45	46%
102	10	Tivoli	2004-2007-2010-2013	273	230	97	42%
103	10	Tivoli	2007-2010-2013	399	225	96	43%
104	10	Tivoli	2007-2010-2013	44	42	16	38%
105	10	Tivoli	2007-2010-2013	148	144	60	42%
106	10	Tivoli	2007-2010-2013	398	248	85	34%
107	10	Tivoli	2007-2010-2013	371	267	111	42%
108	10	Tivoli	2007-2010-2013	478	225	93	41%
111	11	Armhoef	2007-2010-2013	921	225	107	48%
121	12	Jeruzalem	2004-2007-2010-2013	190	179	46	26%
122	12	Jeruzalem	2004-2007-2010-2013	202	193	50	26%
131	13	Hoevenseweg	2007-2010-2013	26	24	11	46%
132	13	Hoevenseweg	2007-2010-2013	82	80	30	38%
141	14	Broekhoven	2004-2007-2010-2013	225	212	63	30%
142	14	Broekhoven	2004-2007-2010-2013	319	300	122	41%
143	14	Broekhoven	2004-2007-2010-2013	1268	225	84	37%
144	14	Broekhoven	2004-2007				
145	14	Broekhoven	2004-2007-2010-2013	323	308	107	35%
146	14	Broekhoven	2004-2007-2010-2013	48	45	17	38%
147	14	Broekhoven	2004-2007-2010-2013	638	360	109	30%
148	14	Broekhoven	2004-2007-2010-2013	244	240	82	34%
149	14	Broekhoven	2007-2010-2013	263	240	88	37%
151	15	Oude Dijk	2004-2007-2010-2013	160	149	43	29%
152	15	Oude Dijk	2007-2010-2013	50	50	21	42%
153	15	Oude Dijk	2007-2010-2013	389	251	86	34%
161	16	Trouwlaan	2004-2007-2010-2013	644	338	100	30%

Buurt	Wijknr.	Wijknaam	Meetjaren	Huishoudens 2013	Steekproef	Respons	Respons %
162	16	Trouwlaan	2004-2007-2010-2013	267	258	82	32%
163	16	Trouwlaan	2004-2007-2010-2013	435	415	105	25%
164	16	Trouwlaan	2004-2007-2010-2013	365	288	87	30%
165	16	Trouwlaan	2004-2007-2010-2013	52	51	8	16%
166	16	Trouwlaan	2007-2010-2013	71	70	17	24%
167	16	Trouwlaan	2007-2010-2013	207	199	45	23%
170	17	Korvel	2004-2007-2010-2013	223	207	60	29%
171	17	Korvel	2007-2010-2013	422	366	80	22%
172	17	Korvel	2004-2007-2010-2013	1261	398	121	30%
173	17	Korvel	2004-2007-2010-2013	658	237	67	28%
174	17	Korvel	2004-2007-2010-2013	564	345	96	28%
175	17	Korvel	2004-2007-2010-2013	698	277	93	34%
176	17	Korvel	2004-2007-2010-2013	547	309	76	25%
177	17	Korvel	2004-2007-2010-2013	639	343	73	21%
178	17	Korvel	2007-2010-2013	688	296	80	27%
179	17	Korvel	2007-2010-2013	265	254	71	28%
181	18	Rooi Harten	2004-2007-2010-2013	256	225	97	43%
182	18	Rooi Harten	2007-2010-2013	133	131	39	30%
183	18	Rooi Harten	2007-2010-2013	175	167	46	28%
191	19	Hagelkruis	2007-2010-2013	812	270	105	39%
192	19	Hagelkruis	2004-2007-2010-2013	294	225	99	44%
193	19	Hagelkruis	2004-2007-2010-2013	1188	243	93	38%
195	19	Hagelkruis	2007-2010-2013	273	225	79	35%
201	20	Besterd	2004-2007-2010-2013	390	243	87	36%
202	20	Besterd	2004-2007-2010-2013	305	251	79	31%
203	20	Besterd	2004-2007-2010-2013	167	143	62	43%
204	20	Besterd	2004-2007-2010-2013	307	225	71	32%
205	20	Besterd	2007-2010-2013	287	244	80	33%
207	20	Besterd	2007-2010-2013	18	17	4	24%
211	21	Gasthuisstraat	2004-2007-2010-2013	1174	263	97	37%
212	21	Gasthuisstraat	2007-2010-2013	89	88	32	36%
213	21	Gasthuisstraat	2004-2007-2010-2013	297	235	100	43%
215	21	Gasthuisstraat	2007-2010-2013	243	227	59	26%
216	21	Gasthuisstraat	2004-2007-2010-2013	236	220	83	38%
218	21	Gasthuisstraat	2004-2007-2010-2013	419	243	79	33%
220	22	De Hasselt	2007-2010-2013	136	127	40	31%

Buurt	Wijknr.	Wijknaam	Meetjaren	Huishoudens 2013	Steekproef	Respons	Respons %
221	22	De Hasselt	2004-2007-2010-2013	798	309	77	25%
222	22	De Hasselt	2004-2007-2010-2013	297	281	58	21%
223	22	De Hasselt	2004-2007-2010-2013	201	191	58	30%
224	22	De Hasselt	2004-2007-2010-2013	119	117	36	31%
225	22	De Hasselt	2004-2007-2010-2013	151	149	34	23%
226	22	De Hasselt	2004-2007-2010-2013	264	260	54	21%
227	22	De Hasselt	2004-2007-2010-2013	271	262	81	31%
228	22	De Hasselt	2004-2007-2010-2013	143	138	38	28%
229	22	De Hasselt	2004-2007-2010-2013	332	251	95	38%
231	23	Het Goirke	2004-2007-2010-2013	263	253	74	29%
232	23	Het Goirke	2004-2007-2010-2013	205	200	57	29%
233	23	Het Goirke	2004-2007-2010-2013	615	267	87	33%
235	23	Het Goirke	2004-2007-2010-2013	239	226	58	26%
236	23	Het Goirke	2004-2007-2010-2013	174	158	43	27%
237	23	Het Goirke	2004-2007-2010-2013	198	191	65	34%
238	23	Het Goirke	2004-2007-2010-2013	464	225	80	36%
239	23	Het Goirke	2007-2010-2013	135	133	45	34%
241	24	Groeseind	2004-2007-2010-2013	207	206	78	38%
242	24	Groeseind	2007-2010-2013	67	65	23	35%
243	24	Groeseind	2004-2007-2010-2013	138	136	43	32%
251	25	Hoefstraat	2004-2007-2010-2013	327	284	76	27%
252	25	Hoefstraat	2004-2007-2010-2013	436	225	77	34%
253	25	Hoefstraat	2004-2007-2010-2013	200	194	59	30%
254	25	Hoefstraat	2004-2007-2010-2013	177	171	51	30%
255	25	Hoefstraat	2004-2007-2010-2013	169	167	59	35%
256	25	Hoefstraat	2004-2007-2010-2013	85	80	16	20%
257	25	Hoefstraat	2004-2007-2010-2013	236	227	58	26%
258	25	Hoefstraat	2004-2007-2010-2013	315	248	71	29%
259	25	Hoefstraat	2004-2007-2010-2013	452	309	96	31%
261	26	Koestraat	2004-2007-2010-2013	465	225	78	35%
262	26	Koestraat	2007-2010-2013	226	216	31	14%
264	26	Koestraat	2007-2010-2013	167	163	46	28%
271	27	Loven	2004-2007-2010-2013	210	202	72	36%
272	27	Loven	2007-2010-2013	273	225	70	31%
273	27	Loven	2007-2010-2013	109	106	40	38%
274	27	Loven	2007				

Buurt	Wijknr.	Wijknaam	Meetjaren	Huishoudens 2013	Steekproef	Respons	Respons %
275	27	Loven	2007-2010-2013	554	237	79	33%
276	27	Loven	2004-2007-2010-2013	548	270	92	34%
283	28	Ind.str. Goirke Kanaaldijk	2007-2010-2013	43	43	22	51%
292	29	Ind.str. Lovense Kanaaldijk	2004-2007-2010-2013	193	188	56	30%
295	29	Ind.str. Lovense Kanaaldijk	2007-2010-2013	86	83	16	19%
301	30	Zorgvlied	2004-2007-2010-2013	464	225	110	49%
302	30	Zorgvlied	2004-2007-2010-2013	311	225	101	45%
303	30	Zorgvlied	2004-2007-2010-2013	325	225	90	40%
304	30	Zorgvlied	2004-2007-2010-2013	547	313	87	28%
312	31	De Reit	2007-2010-2013	72	71	41	58%
313	31	De Reit	2004-2007-2010-2013	716	318	98	31%
314	31	De Reit	2004-2007-2010-2013	562	519	90	17%
315	31	De Reit	2004-2007-2010-2013	799	225	87	39%
316	31	De Reit	2007-2010-2013	72	69	25	36%
317	31	De Reit	2007				
318	31	De Reit	2004-2007-2010-2013	507	230	75	33%
319	31	De Reit	2004-2007-2010-2013	177	148	67	45%
321	32	Mariaziekenhuis/Vredeburcht	2007-2010-2013	27	26	7	27%
323	32	Mariaziekenhuis/Vredeburcht	2004-2007-2010-2013	276	225	89	40%
331	33	Het Zand	2004-2007-2010-2013	1305	225	81	36%
332	33	Het Zand	2004-2007-2010-2013	1233	254	76	30%
333	33	Het Zand	2004-2007-2010-2013	534	277	98	35%
334	33	Het Zand	2004-2007-2010-2013	1161	267	72	27%
335	33	Het Zand	2004-2007-2010-2013	760	257	94	37%
336	33	Het Zand	2004-2007-2010-2013	42	40	18	45%
337	33	Het Zand	2004-2007-2010-2013	45	40	15	38%
338	33	Het Zand	2004-2007-2010-2013	184	171	78	46%
339	33	Het Zand	2004-2007-2010-2013	92	90	26	29%
341	34	Wandelbos-noord	2004-2007-2010-2013	660	232	63	27%
342	34	Wandelbos-noord	2004-2007-2010-2013	770	300	79	26%
343	34	Wandelbos-noord	2004-2007-2010-2013	618	260	86	33%
344	34	Wandelbos-noord	2004-2007-2010-2013	501	273	91	33%
362	36	Wandelbos-zuid	2004-2007-2010-2013	576	225	104	46%
363	36	Wandelbos-zuid	2010-2013	482	225	93	41%
421	42	Stokhasselt-noord	2004-2007-2010-2013	229	222	47	21%
422	42	Stokhasselt-noord	2004-2007-2010-2013	871	348	90	26%

Buurt	Wijknr.	Wijknaam	Meetjaren	Huishoudens 2013	Steekproef	Respons	Respons %
423	42	Stokhasselt-noord	2004-2007-2010-2013	278	270	64	24%
424	42	Stokhasselt-noord	2004-2007-2010-2013	671	296	96	32%
425	42	Stokhasselt-noord	2004-2007-2010-2013	240	227	57	25%
426	42	Stokhasselt-noord	2004-2007-2010-2013	441	296	74	25%
431	43	Vlashof	2004-2007-2010-2013	619	332	86	26%
432	43	Vlashof	2004-2007-2010-2013	348	300	89	30%
433	43	Vlashof	2004-2007-2010-2013	172	168	69	41%
434	43	Vlashof	2004-2007-2010-2013	715	243	71	29%
441	44	De Schans	2004-2007-2010-2013	435	260	80	31%
442	44	De Schans	2004-2007				
443	44	De Schans	2004-2007-2010-2013	328	225	95	42%
444	44	De Schans	2004-2007-2010-2013	72	70	26	37%
445	44	De Schans	2004-2007-2010-2013	210	169	69	41%
446	44	De Schans	2004-2007-2010-2013	670	225	108	48%
451	45	Lijnse Hoek	2004-2007-2010-2013	875	225	101	45%
452	45	Lijnse Hoek	2004-2007-2010-2013	550	225	95	42%
461	46	Quirijnstok	2004-2007-2010-2013	388	225	110	49%
462	46	Quirijnstok	2004-2007-2010-2013	330	225	85	38%
463	46	Quirijnstok	2004-2007-2010-2013	104	100	20	20%
464	46	Quirijnstok	2004-2007-2010-2013	632	225	95	42%
465	46	Quirijnstok	2004-2007-2010-2013	132	125	53	42%
466	46	Quirijnstok	2007-2010-2013	147	142	79	56%
467	46	Quirijnstok	2007-2010-2013	20	20	6	30%
468	46	Quirijnstok	2007-2010-2013	17	17	9	53%
471	47	Stokhasselt-zuid	2007-2010-2013	156	152	71	47%
511	51	Industrieterrein Loven	2007-2010-2013	206	195	70	36%
521	52	Boscheweg	2007-2010-2013	83	81	41	51%
601	60	Koningshoeven	2007-2010-2013	40	39	13	33%
610	61	Groenewoud	2007-2010-2013	85	83	41	49%
611	61	Groenewoud	2004-2007-2010-2013	491	225	74	33%
612	61	Groenewoud	2004-2007-2010-2013	1109	318	107	34%
613	61	Groenewoud	2004-2007-2010-2013	46	45	25	56%
614	61	Groenewoud	2004-2007-2010-2013	538	288	88	31%
615	61	Groenewoud	2004-2007-2010-2013	164	164	32	20%
616	61	Groenewoud	2004-2007-2010-2013	117	112	33	29%
617	61	Groenewoud	2004-2007-2010-2013	223	214	36	17%

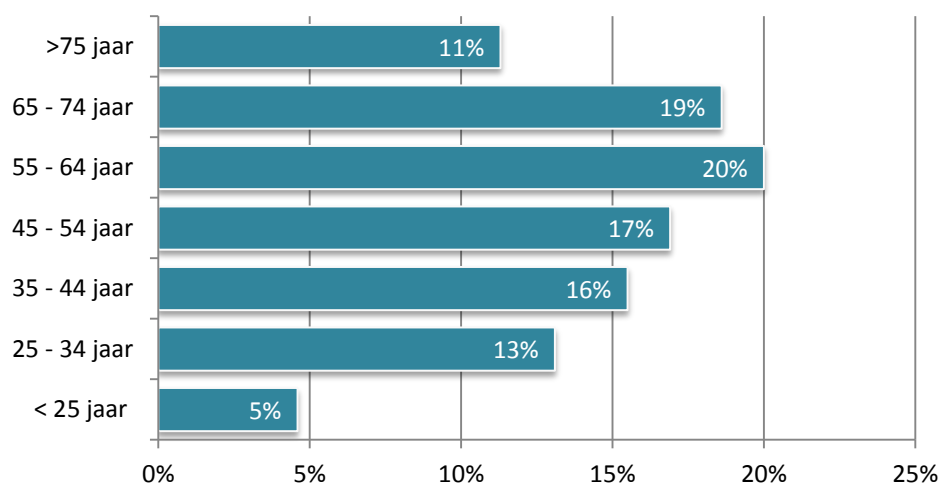


Buurt	Wijknr.	Wijknaam	Meetjaren	Huishoudens 2013	Steekproef	Respons	Respons %
618	61	Groenewoud	2004-2007-2010-2013	102	88	19	22%
619	61	Groenewoud	2004-2007-2010-2013	365	225	87	39%
631	63	De Blaak	2004-2007-2010-2013	1034	225	41	18%
632	63	De Blaak	2007-2010-2013	994	225	105	47%
633	63	De Blaak	2007-2010-2013	264	225	99	44%
634	63	De Blaak	2007-2010-2013	78	75	33	44%
701	70	Berkel	2004-2007-2010-2013	802	225	90	40%
711	71	Enschot	2004-2007-2010-2013	506	225	124	55%
712	71	Enschot	2004-2007-2010-2013	367	225	107	48%
713	71	Enschot	2004-2007-2010-2013	476	225	107	48%
714	71	Enschot	2007-2010-2013	43	42	13	31%
721	72	Eikenbosch	2004-2007-2010-2013	552	225	104	46%
731	73	Ruiven	2004-2007-2010-2013	730	225	113	50%
741	74	Berkelse Akkers	2004-2007-2010-2013	507	232	100	43%
801	80	Heyhoef	2004-2007-2010-2013	246	225	119	53%
811	81	Gesworen Hoek	2004-2007-2010-2013	234	231	83	36%
812	81	Gesworen Hoek	2004-2007-2010-2013	280	272	84	31%
813	81	Gesworen Hoek	2004-2007-2010-2013	229	225	64	28%
814	81	Gesworen Hoek	2004-2007-2010-2013	310	273	95	35%
815	81	Gesworen Hoek	2004-2007-2010-2013	221	217	71	33%
816	81	Gesworen Hoek	2004-2007-2010-2013	423	260	75	29%
821	82	Huibeven	2004-2007-2010-2013	96	67	23	34%
822	82	Huibeven	2007-2010-2013	351	243	89	37%
823	82	Huibeven	2004-2007-2010-2013	472	257	70	27%
824	82	Huibeven	2007-2010-2013	352	230	76	33%
825	82	Huibeven	2007-2010-2013	292	225	85	38%
826	82	Huibeven	2007-2010-2013	324	251	107	43%
831	83	Heerevelden	2007-2010-2013	321	225	88	39%
832	83	Heerevelden	2004-2007-2010-2013	380	225	86	38%
833	83	Heerevelden	2007-2010-2013	103	102	42	41%
834	83	Heerevelden	2007-2010-2013	94	89	27	30%
841	84	Campenhoef	2004-2007-2010-2013	266	225	78	35%
842	84	Campenhoef	2007-2010-2013	190	186	80	43%
843	84	Campenhoef	2007-2010-2013	163	161	63	39%
844	84	Campenhoef	2007-2010-2013	238	225	96	43%
851	85	Tuindorp De Kievit	2004-2007-2010-2013	638	300	97	32%

Buurt	Wijknr.	Wijknaam	Meetjaren	Huishoudens 2013	Steekproef	Respons	Respons %
852	85	Tuindorp De Kievit	2004-2007-2010-2013	527	230	79	34%
853	85	Tuindorp De Kievit	2007-2010-2013	206	191	74	39%
854	85	Tuindorp De Kievit	2007-2010-2013	129	128	52	41%
855	85	Tuindorp De Kievit	2004-2007-2010-2013	541	235	94	40%
856	85	Tuindorp De Kievit	2004-2007-2010-2013	491	225	80	36%
857	85	Tuindorp De Kievit	2004-2007-2010-2013	1586	243	87	36%
861	86	Dongewijk	2004-2007-2010-2013	112	109	38	35%
862	86	Dongewijk	2004-2007-2010-2013	92	90	37	41%
863	86	Dongewijk	2004-2007-2010-2013	22	22	7	32%
864	86	Dongewijk	2004-2007-2010-2013	174	171	62	36%
865	86	Dongewijk	2004-2007-2010-2013	153	148	56	38%
866	86	Dongewijk	2004-2007-2010-2013	211	205	86	42%
871	87	Dalem	2004				
872	87	Dalem	2004				
873	87	Dalem	2004-2007-2010-2013	400	267	100	37%
874	87	Dalem	2004-2007-2010-2013	242	240	84	35%
875	87	Dalem	2004-2007-2010-2013	507	232	89	38%
876	87	Dalem	2004-2007-2010-2013	438	288	89	31%
877	87	Dalem	2004-2007-2010-2013	544	237	99	42%
878	87	Dalem	2004-2007-2010-2013	398	263	74	28%
881	88	Koolhoven	2010-2013	601	248	83	33%
882	88	Koolhoven	2010-2013	685	225	83	37%
891	89	Witbrant	2007-2010-2013	768	243	99	41%
892	89	Witbrant	2007-2010-2013	394	225	122	54%
893	89	Witbrant	2007				
901	90	Udenhout	2004-2007-2010-2013	1129	225	120	53%
902	90	Udenhout	2004-2007-2010-2013	757	225	105	47%
903	90	Udenhout	2007-2010-2013	50	47	17	36%
904	90	Udenhout	2004-2007-2010-2013	1003	225	110	49%
905	90	Udenhout	2007-2010-2013	78	76	25	33%

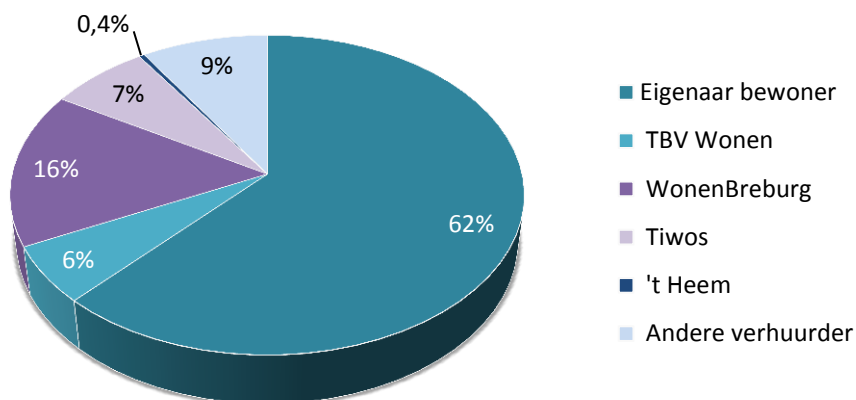
## Bijlage 2 Respondentgegevens

Onder de invullers van de vragenlijsten zijn meer vrouwen dan mannen (59% versus 41%). De geënquêteerden komen uit alle leeftijdscategorieën, al zijn zowel jongeren als ouderen sterk ondervertegenwoordigd. In de analyses is hiervoor middels een weging gecorrigeerd.



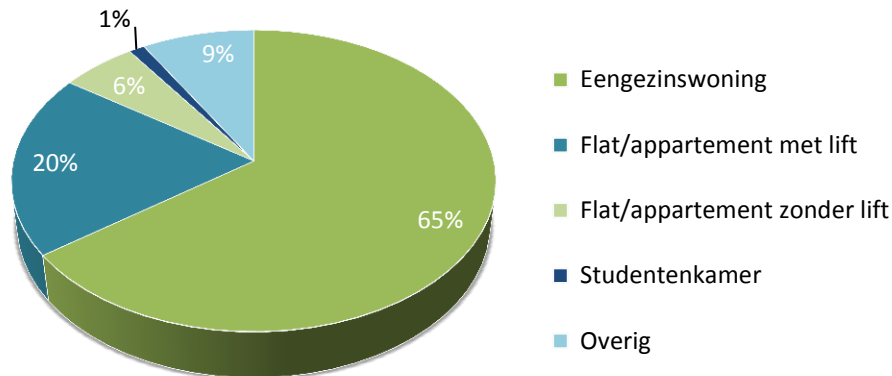
Van alle respondenten is een ruime meerderheid (62%) zelf eigenaar van de woning. De overige respondenten hebben een huurwoning; 16% huurt een woning van WonenBreborg, 6% van TBV Wonen, 7% van Tiwos en 9% van een andere verhuurder.

### Eigendom van de woning



Van alle respondenten woont 65% in een eengezinswoning. Daarnaast woont 20% in een flat of appartement met lift, 6% in een flat of appartement zonder lift en 1% heeft een studentenkamer. 9% heeft een woning van een ander type (categorie 'overig').

### Woningtype

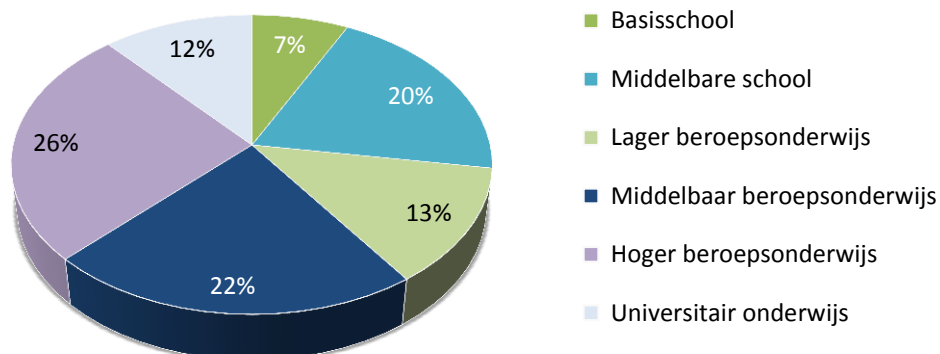


Bijna een derde van de respondenten (31%) woont alleen. Daarnaast maakt 39% deel uit van een tweepersoonshuishouden zonder kinderen. 23% is onderdeel van een gezin met kinderen en 5% vormt een eenoudergezin.

Samenstelling huishouden	Aantal	%
Alleenwonend	5.061	31%
Tweepersoonshuishouden zonder (thuiswonende) kinderen	6.543	39%
Eénoudergezin, jongste thuiswonende kind onder de 12 jaar	380	2%
Eénoudergezin, jongste thuiswonende kind 12 jaar of ouder	515	3%
Gezin, jongste thuiswonende kind onder de 12 jaar	2.192	13%
Gezin, jongste thuiswonende kind 12 jaar of ouder	1.609	10%
Groepswoon (bijv. studentenwoning)	231	1%
<i>Onbekend (niet ingevuld)</i>	61	0,4%
<b>Totaal</b>	<b>16.592</b>	<b>100%</b>

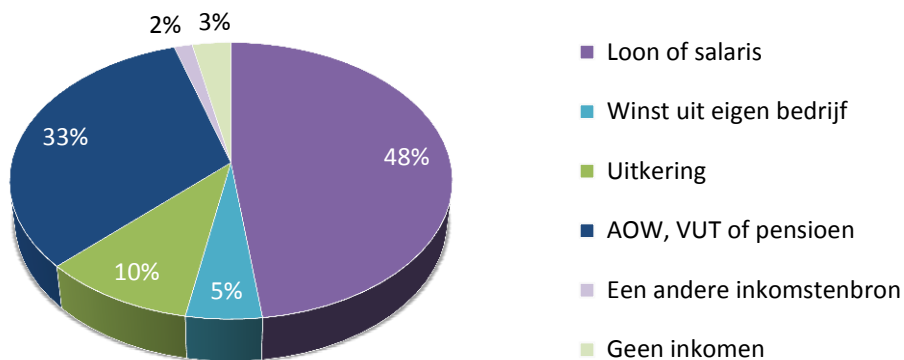
Het opleidingsniveau van de respondenten varieert van de basisschool als hoogst genoten opleiding (7%) tot een universitaire opleiding (12%). Ruim een kwart heeft een hogere opleiding afgerond, 22% een middelbare beroepsopleiding en 20% heeft de middelbare school opgegeven als hoogst genoten opleiding.

### Hoogst genoten opleiding



Bijna de helft (48%) van de respondenten ontvangt inkomsten in de vorm van loon of salaris. Een derde heeft de AOW, VUT op pensioen als belangrijkste inkomstenbron opgegeven en 10% ontvangt een uitkering. 5% geeft aan inkomsten te ontvangen uit een eigen bedrijf, 2% heeft een andere inkomstenbron en 3% geeft aan geen inkomen te hebben.

### **Bron van inkomsten**



De meeste respondenten (93%) hebben aangegeven een Nederlandse achtergrond te hebben. Daarnaast zijn, zoals hieronder is weergegeven, veel andere etnische achtergronden genoemd.

	<b>Aantal</b>	<b>%</b>
Nederlands	15.440	93%
Surinaams	89	0,5%
Indonesisch	105	0,6%
Antilliaans/Arubaans	117	0,7%
Turks	162	1,0%
Marokkaans	83	0,5%
Somalisch	25	0,2%
Anders, niet Westers	231	1,4%
Anders, Westers	191	1,2%
<i>Onbekend</i>	<i>149</i>	<i>0,9%</i>
<b>Totaal</b>	<b>16.592</b>	<b>100%</b>

# Bijlage 3 Wijkcijfers

Wijk	FYSIEKE WOONOMGEVING													
	Kwaliteit woning		Uitstraling woningen buurt		Woonomgeving		Verlichting		Groenvoorzieningen		Speelvoorzieningen		Algemene voorzieningen	
	2010	2013	2010	2013	2010	2013	2010	2013	2010	2013	2010	2013	2010	2013
0. Centrum	7,4	7,4	7,0	7,0	7,2	7,0	7,3	7,4	6,3	6,6	5,4	5,7	8,0	8,3
10. Tivoli	7,4	7,6	7,4	7,1	6,8	6,6	7,1	▼ 6,9	6,7	▼ 6,3	6,3	6,3	7,7	7,9
11. Armhoef	7,5	▲ 8,2	7,7	8,0	7,0	7,3	7,3	7,7	6,1	6,4	4,7	▲ 5,7	6,4	6,3
12. Jeruzalem	6,5	6,7	6,5	6,6	6,2	6,5	6,8	7,1	6,9	6,6	5,0	▲ 6,3	5,4	4,4
13. Hoevenseweg	7,8	7,7	6,7	6,7	4,9	6,3	5,6	6,0	5,2	5,7	3,9	3,8	6,9	5,8
14. Broekhoven	7,3	7,4	6,7	6,6	6,3	6,3	6,5	▲ 7,0	6,4	6,6	6,4	6,4	7,4	7,2
15. Oude Dijk	7,4	7,7	5,9	▲ 6,7	5,9	6,4	6,9	6,9	6,0	6,5	5,5	5,6	7,9	8,1
16. Trouwlaan	7,3	7,4	6,6	6,6	6,2	6,3	7,0	6,9	6,0	6,0	5,7	6,0	7,4	7,5
17. Korvel	7,0	7,2	6,2	6,3	6,0	6,1	6,7	6,9	6,1	6,3	5,9	▲ 6,3	7,3	7,5
18. Rooi Harten	7,4	7,6	6,8	7,0	6,3	6,6	7,0	7,2	6,5	6,7	6,2	▲ 6,8	6,8	7,2
19. Hagelkruis	7,6	7,5	7,0	7,1	6,8	6,8	7,4	7,4	6,5	6,6	5,9	6,0	7,1	▲ 7,5
20. Besterd	7,5	7,6	7,0	7,1	6,7	6,7	7,1	7,1	6,2	6,4	6,2	6,5	7,5	▲ 7,9
21. Gasthuisstraat	7,4	7,4	7,0	6,9	6,8	6,6	7,3	7,1	6,8	6,7	6,6	6,5	7,4	7,3
22. De Hasselt	7,2	7,2	6,3	6,4	6,1	6,1	6,7	6,5	6,2	6,2	6,5	▼ 6,0	6,9	6,6
23. Het Goirke	7,7	7,7	6,7	6,8	6,2	6,2	6,9	6,8	6,1	6,1	6,2	6,1	7,2	7,0
24. Groeseind	7,6	7,9	6,8	7,1	6,6	6,8	6,5	▲ 7,4	5,9	6,2	5,8	6,5	7,2	7,4
25. Hoefstraat	7,1	7,4	6,3	6,3	5,9	6,0	6,7	6,9	5,7	5,8	5,8	6,0	7,1	7,2
26. Koestraat	7,3	7,6	6,3	6,7	6,2	6,3	6,9	7,2	5,4	5,7	5,0	5,5	7,5	7,6
27. Loven	7,3	7,4	6,3	6,7	6,3	6,4	6,8	6,7	6,0	6,2	6,1	6,2	7,1	7,0
28. Ind.str. Goirke Kanaaldijk	7,6	7,6	6,2	6,6	5,7	5,9	6,5	6,8	6,4	5,8	3,6	3,0	7,9	7,2
29. Ind.str. Lovense Kanaaldijk	6,7	7,2	5,6	5,8	5,7	5,9	7,0	6,6	5,6	6,0	6,0	6,3	5,8	6,1
30. Zorgvlied	7,5	7,4	7,4	7,3	7,1	7,1	7,0	7,3	7,2	7,2	6,3	6,5	7,0	7,3
31. De Reit	7,3	7,5	6,7	7,0	6,8	7,1	6,9	▲ 7,2	6,9	▲ 7,4	5,8	6,1	7,3	7,2
32. Mariaziekenhuis/Vredeburcht	8,1	8,3	7,6	7,6	7,2	7,1	7,2	7,3	6,9	7,0	5,0	4,9	7,6	7,5
33. Het Zand	7,1	6,9	6,5	6,3	6,4	6,2	6,9	6,9	6,8	6,6	6,2	6,3	7,8	7,6
34. Wandelbos-noord	6,8	6,7	6,2	6,4	6,4	6,5	6,7	7,0	7,2	7,3	6,2	6,5	6,7	6,9
36. Wandelbos-zuid	7,5	7,5	7,5	7,6	7,3	7,2	7,2	7,1	7,9	7,9	7,1	7,0	7,6	7,5
42. Stokhasselt-noord	6,5	6,6	6,2	6,0	6,0	6,0	6,7	6,4	7,0	6,9	6,1	▲ 6,6	6,9	6,9
43. Vlashof	7,3	7,1	7,0	6,9	6,7	6,4	7,1	6,8	7,0	7,0	6,5	6,4	7,8	7,7
44. De Schans	7,5	7,5	7,0	7,1	6,6	6,7	7,1	7,1	6,8	7,1	5,9	6,1	7,9	7,9
45. Lijnse Hoek	8,0	7,8	7,3	7,3	7,0	6,9	6,9	7,0	7,2	7,4	6,5	6,4	7,9	7,8
46. Quirijnstok	7,6	7,6	7,3	7,2	7,1	7,1	7,4	7,3	7,4	7,3	6,6	6,6	7,7	7,7
47. Stokhasselt-zuid	8,4	8,2	8,4	8,1	7,8	7,6	7,3	7,6	7,6	7,7	6,8	6,8	7,5	7,2
51. Industrierrein Loven	7,8	7,7	6,9	7,1	6,1	6,9	6,9	7,2	5,8	6,3	5,9	6,1	5,1	6,0
52. Bosscheweg	8,5	8,8	8,6	8,9	7,3	7,9	6,3	▲ 7,9	7,3	7,0	3,3	4,0	6,2	6,3
60. Koningshoeven	8,2	8,5	7,5	7,2	6,1	6,3	5,1	5,0	6,1	6,1	4,8	3,3	6,7	5,5
61. Groenewoud	7,0	7,3	6,3	6,6	6,1	6,0	6,6	6,6	6,3	6,2	5,5	5,6	6,9	6,8
63. De Blaak	8,3	8,2	7,9	8,1	7,4	7,7	7,2	7,4	7,2	7,5	6,7	7,1	7,2	7,5
70. Berkel	7,8	8,1	7,5	7,6	6,7	7,1	6,9	7,3	6,4	6,7	5,9	▲ 6,8	7,3	7,6
71. Enschoot	8,2	8,3	8,0	8,2	7,3	7,4	7,3	7,4	6,7	6,7	5,9	6,1	7,4	7,3
72. Eikenbosch	7,8	7,8	7,9	7,8	7,3	7,1	7,1	6,9	6,5	6,6	6,5	6,3	7,9	7,8
73. Ruiven	8,2	8,2	7,8	7,7	7,3	7,7	6,9	▲ 7,7	6,8	7,1	7,1	7,1	7,5	7,5
74. Berkelse Akkers	8,3	8,2	8,1	7,9	7,6	7,7	7,5	7,5	7,0	7,4	7,4	7,6	7,3	7,2
80. Heyhoef	7,9	8,1	7,9	7,9	7,6	7,4	7,8	7,8	7,6	7,1	7,1	▼ 6,2	8,4	8,4
81. Gesworen Hoek	7,4	7,2	6,4	6,4	6,3	6,3	6,8	6,9	6,5	6,2	6,5	6,4	7,3	7,5
82. Huibeven	7,9	8,0	7,2	7,4	6,7	6,9	6,9	7,1	6,9	6,8	6,8	6,7	7,9	8,0
83. Heerevelden	7,8	7,9	7,3	7,4	6,9	7,1	7,1	7,2	7,0	6,9	7,0	6,8	7,9	8,0
84. Campenhoef	8,0	7,9	7,5	7,4	7,0	7,1	7,4	7,2	7,1	▼ 6,6	6,9	6,8	7,9	8,1
85. Tuindorp De Kievit	8,0	8,0	7,5	7,5	7,1	7,2	7,2	7,2	7,0	6,9	6,3	6,6	7,0	▲ 7,3
86. Dongewijk	7,9	7,8	7,4	7,4	7,1	7,2	7,1	7,2	7,2	7,2	7,0	7,2	7,6	7,6
87. Dalem	8,0	▼ 7,8	7,2	7,2	6,9	6,9	7,4	7,3	7,1	6,8	6,7	6,9	7,4	7,3
88. Koolhoven	8,6	8,3	8,4	8,3	7,1	7,6	7,5	7,9	6,6	7,1	7,1	7,4	5,0	5,1
89. Witbrant	8,2	8,2	7,5	▲ 8,0	7,1	7,3	7,5	7,8	6,8	6,8	7,7	7,6	7,0	7,4
90. Udenhout	8,0	8,0	7,8	7,8	7,3	7,2	7,5	7,7	6,9	6,9	6,7	6,7	7,6	7,5

	SOCIALE WOONOMGEVING											
	Ongang bewoners		Contacten buurt		Contacten belangrijk/prettig		Ongang etnische afkomst		Betrokkenheid bewoners		Overlast van anderen	
	2010	2013	2010	2013	2010	2013	2010	2013	2010	2013	2010	2013
<b>Wijk</b>												
0. Centrum	7,1	7,1	6,4	6,6	7,1	7,3	6,4	6,6	6,0	6,3	5,7	5,6
10. Tivoli	7,5	▼ 7,2	6,7	6,7	7,3	7,5	6,6	6,8	6,7	6,4	6,1	6,1
11. Armhoef	7,7	7,9	7,1	7,7	7,6	8,0	7,1	7,0	7,4	7,6	7,6	7,4
12. Jeruzalem	6,5	6,6	6,3	5,8	7,2	6,8	6,1	6,4	5,9	5,8	5,8	5,1
13. Hoeveneweg	7,1	7,0	6,6	6,7	7,0	6,9	6,5	6,5	6,3	5,5	6,7	6,7
14. Broekhoven	6,8	6,8	6,0	6,2	6,9	7,1	6,4	6,4	5,9	5,8	6,1	6,0
15. Oude Dijk	6,6	▲ 7,3	5,6	▲ 6,4	6,7	7,0	6,1	6,5	5,5	▲ 6,5	5,7	6,0
16. Trouwlaan	6,6	6,6	6,1	6,0	6,8	6,9	6,3	6,0	5,7	5,6	6,1	5,8
17. Korvel	6,3	6,3	5,9	5,8	6,9	6,8	6,1	6,1	5,4	5,4	5,7	5,6
18. Rooi Harten	6,7	6,9	5,7	6,0	6,5	6,7	6,1	6,4	5,9	6,0	6,3	6,6
19. Hagelkruis	7,1	7,2	6,1	6,5	7,0	7,0	6,6	6,7	6,4	6,4	6,4	6,4
20. Besterd	7,0	7,1	6,7	6,4	7,2	7,2	6,6	6,5	6,3	6,2	5,8	6,0
21. Gasthuisstraat	6,9	6,8	6,2	6,3	7,3	7,0	6,5	6,5	6,2	6,1	6,3	6,1
22. De Hasselt	6,3	6,3	6,0	5,9	7,0	7,0	6,1	6,1	5,5	5,5	5,5	5,5
23. Het Goirke	6,6	6,8	6,1	5,9	6,9	6,9	6,2	6,3	5,8	5,7	5,6	5,8
24. Groeseind	6,7	7,1	6,4	6,4	7,1	7,3	6,4	6,3	6,4	6,2	5,9	6,2
25. Hoefstraat	6,9	6,7	6,4	6,3	7,4	7,2	6,4	6,3	6,0	5,8	6,0	5,9
26. Koestraat	6,7	6,7	6,3	6,1	7,1	7,0	6,4	6,1	5,9	5,6	6,0	5,7
27. Loven	6,8	6,8	6,2	6,5	6,8	7,1	6,2	6,4	5,9	6,0	6,0	6,2
28. Ind.str. Goirke Kanaaldijk	6,8	7,1	6,6	6,3	7,5	8,2	6,8	6,0	6,3	5,6	5,9	5,0
29. Ind.str. Lovense Kanaaldijk	6,3	6,5	6,1	6,1	7,3	7,0	6,3	6,2	5,6	5,9	5,8	5,3
30. Zorgvlied	7,1	7,1	6,7	6,6	7,4	7,6	6,3	6,5	6,4	6,4	6,9	7,0
31. De Reit	6,8	6,9	6,4	6,1	7,2	7,1	6,3	▲ 6,7	5,6	5,8	6,5	6,5
32. Mariaziekenhuis/Vredeburcht	7,2	7,4	6,5	6,5	7,4	7,3	6,6	6,6	6,5	6,5	6,5	5,8
33. Het Zand	6,6	▼ 6,1	6,0	5,9	6,9	7,0	6,1	▼ 5,7	5,4	5,1	5,8	5,4
34. Wandelbos-noord	6,2	6,5	6,3	6,1	7,1	7,0	5,9	6,4	5,6	5,7	5,6	5,8
36. Wandelbos-zuid	7,7	7,5	7,1	6,8	7,8	7,4	6,7	7,0	6,7	6,6	7,0	7,4
42. Stokhasselt-noord	6,3	6,1	6,7	6,2	7,6	7,3	5,7	5,7	5,6	5,2	5,1	5,3
43. Vlashof	6,3	6,5	6,4	6,3	7,4	7,4	5,9	6,2	5,5	5,5	5,7	5,9
44. De Schans	7,1	7,0	6,9	6,6	7,6	7,4	6,3	6,1	5,9	5,8	6,2	6,0
45. Lijnse Hoek	7,4	7,3	7,0	6,8	7,5	7,5	6,7	6,8	6,5	6,7	6,8	6,9
46. Quirijnstok	7,2	7,1	7,0	7,0	7,6	7,5	6,6	6,5	6,4	6,3	6,5	6,6
47. Stokhasselt-zuid	7,6	7,5	6,9	6,8	7,7	7,2	6,9	6,8	6,9	6,9	7,5	7,3
51. Industrierterrein Loven	7,2	7,1	6,9	7,4	7,3	7,9	6,1	6,6	6,0	6,3	6,1	6,9
52. Bosscheweg	7,6	7,2	7,4	7,3	7,4	7,5	7,0	7,1	6,7	6,5	7,2	7,1
60. Koningshoeven	7,6	7,7	7,8	7,1	7,9	8,4	6,8	6,8	7,1	6,9	5,2	6,4
61. Groenewoud	6,6	6,4	6,1	6,3	7,0	7,1	6,1	6,2	5,7	5,8	5,9	5,8
63. De Blaak	7,5	7,6	7,3	7,4	7,9	7,9	7,2	7,3	6,7	6,9	7,5	7,7
70. Berkel	7,4	7,7	7,2	7,3	7,8	7,6	6,7	6,8	6,6	6,6	7,0	7,3
71. Enschoot	7,8	7,9	7,6	7,5	7,9	8,0	7,3	7,4	6,9	7,3	7,7	8,0
72. Eikenbosch	7,6	8,0	7,3	7,5	7,9	8,1	7,3	7,4	6,9	7,0	7,8	7,8
73. Ruiven	7,7	7,8	7,5	7,3	7,8	7,7	6,9	6,9	6,8	6,9	7,4	7,4
74. Berkelse Akkers	7,8	7,6	7,6	7,3	7,9	7,8	7,3	7,4	7,2	6,9	7,4	7,6
80. Heyhoef	8,1	8,1	7,6	7,5	8,0	7,7	7,0	7,0	7,1	7,4	5,9	5,9
81. Gesworen Hoek	6,7	6,7	6,7	6,4	7,3	7,3	6,5	6,5	5,8	5,5	5,8	6,1
82. Huiveven	7,2	7,3	7,1	6,9	7,5	7,4	6,8	6,9	6,0	6,1	6,3	6,6
83. Heerevelden	7,3	7,2	7,0	7,1	7,5	7,5	6,7	6,8	6,1	6,2	6,3	6,2
84. Campenhoef	7,4	7,2	7,0	6,9	7,6	7,4	6,9	6,9	6,2	6,1	6,5	6,8
85. Tuindorp De Kievit	7,1	7,2	6,9	7,0	7,4	7,5	6,8	6,9	6,1	6,2	6,7	6,5
86. Dongewijk	7,1	7,3	7,0	6,9	7,4	7,3	6,9	7,0	6,0	6,2	6,4	6,7
87. Dalem	7,0	6,9	6,7	6,7	7,4	7,3	6,7	6,7	5,9	5,8	6,3	6,3
88. Koolhoven	7,3	7,3	7,0	7,0	7,7	7,7	7,1	6,8	6,8	6,7	7,3	6,8
89. Witbrant	7,6	7,6	7,0	7,0	7,5	7,6	7,2	7,2	6,7	6,7	7,3	7,0
90. Udenhout	7,8	7,8	7,4	7,5	7,9	7,9	7,2	7,1	7,1	7,1	7,5	7,5

Wijk	ONGENOEGENS								VEILIGHEID						TOTAAL			
	Overlast van activiteiten		Vervuiling		Verkeersoverlast		Parkeergedrag		Criminaliteit		Veiligheid overdag		Veiligheid avond		Totaaloordeel		Ontwikkeling buurt	
	2010	2013	2010	2013	2010	2013	2010	2013	2010	2013	2010	2013	2010	2013	2010	2013	2010	2013
0. Centrum	6,1	6,1	5,9	5,9	6,1	5,9	6,2	5,9	6,2	6,2	8,2	8,2	6,6	6,7	7,6	7,6	6,1	5,8
10. Tivoli	6,9	▼ 6,4	6,2	▼ 5,7	6,3	6,2	6,0	6,2	6,4	6,2	8,3	8,1	6,9	6,8	7,8	7,6	5,6	5,5
11. Armhoef	8,5	8,0	7,2	6,4	6,5	6,6	5,2	5,7	7,2	7,4	8,5	8,7	7,9	7,9	8,4	8,4	5,9	5,8
12. Jeruzalem	7,8	▼ 6,5	4,3	4,7	6,6	6,6	6,7	6,7	6,3	5,8	7,9	7,7	6,6	6,4	6,7	6,7	6,1	5,7
13. Hoevenseweg	6,9	6,8	5,8	5,5	4,9	4,4	5,5	4,4	6,5	6,3	8,0	7,5	6,2	6,5	7,0	7,2	5,4	5,0
14. Broekhoven	7,4	7,2	5,6	5,6	5,6	5,6	5,2	5,4	6,3	6,3	7,8	7,8	6,5	6,5	7,0	7,1	5,5	5,4
15. Oude Dijk	6,7	7,0	5,4	5,6	5,9	6,1	6,7	6,1	5,7	6,3	8,0	8,3	6,3	6,9	6,7	▲ 7,4	5,6	5,8
16. Trouwlaan	7,2	7,3	5,4	5,4	5,2	5,3	5,5	5,1	5,9	5,8	7,5	7,8	6,2	6,4	6,8	6,8	5,7	5,4
17. Korvel	7,0	7,1	5,0	4,9	5,6	5,7	5,1	5,3	5,8	5,8	7,5	7,6	6,1	6,2	6,6	6,8	5,2	5,3
18. Rooi Harten	7,1	7,4	5,8	5,7	5,4	5,6	5,1	5,0	6,1	6,7	8,0	8,3	6,8	7,2	7,2	▲ 7,6	5,7	5,7
19. Hagelkruis	7,2	7,4	6,3	6,2	5,4	5,3	5,4	5,1	6,6	6,8	8,1	8,1	6,7	7,1	7,6	7,6	5,7	5,7
20. Besterd	6,6	6,7	5,7	5,8	5,6	5,6	4,9	5,3	6,2	6,4	7,8	7,8	6,3	6,6	7,2	7,4	5,5	5,6
21. Gasthuisstraat	7,2	7,1	6,2	5,9	5,6	5,9	5,4	5,6	6,6	6,5	8,0	7,9	6,8	6,4	7,2	7,2	5,8	5,7
22. De Hasselt	7,5	▼ 7,0	5,2	5,0	5,9	5,9	5,6	5,5	5,7	6,0	7,4	7,4	6,1	5,9	6,6	6,5	5,1	5,0
23. Het Goirke	7,2	7,2	5,5	5,1	5,5	5,3	5,5	5,5	6,2	6,3	7,7	7,8	6,3	6,6	6,9	7,1	5,6	5,4
24. Groeseind	7,2	7,1	5,9	5,1	6,1	5,9	5,7	5,4	6,6	6,5	7,7	7,8	6,4	6,7	6,8	7,2	6,0	6,1
25. Hoefstraat	7,5	7,5	5,5	5,6	5,6	5,9	4,7	5,2	6,4	6,1	7,8	7,9	6,5	6,7	7,0	6,9	5,3	5,5
26. Koestraat	5,2	5,8	5,0	5,1	5,3	5,0	4,9	5,2	5,6	6,3	7,7	7,8	6,3	6,3	6,9	7,2	5,4	5,4
27. Loven	7,2	7,5	5,8	5,4	5,8	5,8	5,4	5,4	6,4	6,3	7,9	8,0	6,6	6,7	7,0	7,1	5,2	5,5
28. Ind.str. Goirke Kanaaldijk	6,5	6,5	5,5	5,3	4,1	4,7	5,7	5,7	6,4	5,7	8,1	7,5	6,1	5,6	6,8	6,6	4,7	4,2
29. Ind.str. Lovense Kanaaldijk	7,3	6,9	4,5	4,8	4,7	4,4	5,6	5,6	5,7	6,0	7,5	7,6	6,3	6,3	6,4	6,5	5,0	5,4
30. Zorgvlied	8,0	8,1	6,5	6,6	6,5	6,5	6,9	6,9	6,4	6,3	7,9	8,0	6,7	6,9	7,6	7,6	5,7	5,8
31. De Reit	7,7	7,8	5,9	6,4	6,0	6,4	6,0	6,5	6,4	6,6	8,0	8,2	6,6	6,8	7,3	7,5	5,9	5,8
32. Mariaziekenhuis/Vredeburcht	7,6	7,2	6,9	▼ 5,6	5,5	5,5	6,9	▼ 5,7	6,8	6,6	7,9	8,0	6,9	6,7	7,4	7,5	5,9	5,5
33. Het Zand	7,5	7,2	5,8	▼ 5,2	5,8	5,7	5,9	5,8	5,7	5,8	7,4	7,3	5,9	5,8	6,8	6,6	5,4	▼ 4,8
34. Wandelbos-noord	7,4	7,6	5,3	5,1	6,1	6,4	6,1	6,4	5,8	5,9	7,2	7,4	5,6	6,1	6,4	6,5	5,0	5,4
36. Wandelbos-zuid	8,0	7,9	7,1	7,0	7,7	7,6	7,6	7,7	6,7	6,6	8,0	8,1	6,8	6,5	7,7	7,9	5,9	6,3
42. Stokhasselt-noord	7,1	7,1	5,1	4,7	6,0	5,7	6,3	6,3	5,7	5,3	6,8	6,7	5,4	5,1	6,0	6,0	5,0	4,9
43. Vlashof	7,5	7,4	5,4	5,5	6,6	6,9	6,5	6,7	6,3	5,8	7,3	7,2	5,9	5,7	6,6	6,5	5,3	5,2
44. De Schans	7,7	7,4	6,2	5,9	6,4	6,1	6,4	6,2	6,5	6,1	7,6	7,6	6,3	6,1	7,2	7,1	6,0	▼ 5,3
45. Lijnse Hoek	8,1	8,2	6,8	6,6	7,1	7,2	7,0	7,0	6,8	6,6	8,0	8,1	6,5	6,7	7,6	7,6	6,4	6,0
46. Quirijnstok	8,1	8,1	6,5	6,5	6,3	6,7	6,5	6,6	7,0	6,7	8,1	8,1	7,0	6,9	7,7	7,6	6,1	5,9
47. Stokhasselt-zuid	8,5	8,4	7,9	7,6	7,8	7,6	8,4	8,2	7,1	6,3	8,3	8,2	6,9	6,8	8,2	8,2	6,2	6,0
51. Industrierterrein Loven	7,5	8,0	5,7	6,4	4,9	5,0	5,9	6,4	6,3	7,0	7,8	8,4	6,8	7,0	7,4	7,5	5,5	5,8
52. Bosscheweg	8,5	8,0	6,9	6,4	4,4	4,9	7,6	7,6	6,0	6,1	7,7	8,2	6,8	7,2	8,2	8,4	6,4	6,3
60. Koningshoeven	4,7	4,9	4,1	6,1	1,8	3,9	5,3	6,3	4,2	4,4	8,6	7,0	6,0	6,0	8,3	7,4	5,1	5,1
61. Groenewoud	7,3	7,1	5,6	5,5	5,8	5,9	5,7	5,8	6,2	5,8	7,5	7,3	6,4	6,1	6,6	6,8	5,3	5,3
63. De Blaak	8,5	8,5	7,2	7,3	6,9	7,0	6,1	▲ 7,0	6,7	▲ 7,2	8,3	8,6	7,3	▲ 7,7	8,2	8,3	5,7	5,9
70. Berkel	7,6	8,1	7,0	7,2	6,9	7,0	6,6	6,5	7,2	7,8	8,4	8,6	7,6	7,8	7,8	8,1	5,9	5,7
71. Enschoot	8,2	8,5	7,8	7,8	6,7	7,1	6,9	7,4	7,5	7,7	8,5	8,7	7,8	7,9	8,3	8,3	6,2	6,3
72. Eikenbosch	8,3	8,5	7,6	7,8	7,5	7,7	7,3	7,4	7,6	7,4	8,6	8,7	7,9	7,8	8,1	8,2	6,3	6,0
73. Ruiven	8,3	8,3	7,2	7,7	7,3	6,7	7,4	7,4	7,4	7,4	8,8	8,6	7,9	7,9	8,0	8,2	6,0	6,1
74. Berkelse Akkers	8,3	8,5	7,6	7,4	7,1	7,2	6,2	6,1	7,0	7,8	8,4	8,8	7,7	8,1	8,0	8,1	6,0	6,1
80. Heyhoef	7,3	7,4	6,2	6,5	6,2	6,0	6,1	5,6	6,9	6,6	8,0	7,9	6,5	6,5	7,9	7,9	6,2	6,3
81. Gesworen Hoek	7,9	7,9	5,5	5,3	6,0	6,3	5,5	5,6	6,5	6,5	7,7	7,8	6,5	6,5	7,0	7,0	5,6	5,3
82. Huibeven	8,2	8,3	6,0	5,7	6,6	6,8	6,0	6,3	6,8	6,8	8,1	8,0	7,0	6,8	7,4	▲ 7,6	5,6	5,7
83. Heerevelden	7,8	7,7	6,3	6,1	7,2	7,3	6,5	6,4	7,0	6,5	8,0	8,1	7,0	7,1	7,5	7,6	5,9	5,6
84. Campenhoef	7,7	7,7	6,0	6,1	6,8	6,7	6,2	6,4	6,9	6,6	8,2	8,1	7,2	6,9	7,7	7,7	5,7	5,6
85. Tuindorp De Kievit	8,4	8,3	6,4	6,3	6,7	6,9	6,5	6,5	7,3	▼ 6,6	8,3	8,1	7,4	7,1	7,6	7,6	5,7	5,6
86. Dongewijk	8,2	8,0	6,7	6,5	6,9	7,2	5,8	5,8	7,0	6,7	8,2	8,3	7,1	7,1	7,7	7,7	5,7	5,7
87. Dalem	8,4	8,1	6,3	6,0	6,7	6,6	6,5	6,5	6,9	6,7	8,0	8,0	7,1	7,1	7,4	7,4	5,7	5,5
88. Koolhoven	8,9	8,9	6,3	6,4	6,4	6,7	6,0	6,3	7,4	7,0	8,7	8,6	7,9	7,5	7,8	7,9	6,8	▼ 6,0
89. Witbrant	8,6	8,5	6,5	6,2	7,3	7,4	7,5	7,4	7,2	7,2	8,5	8,5	7,6	7,8	7,9	8,0	5,9	5,9
90. Udenhout	8,3	8,1	7,3	7,2	6,9	7,0	7,0	6,9	7,8	7,6	8,6	8,5	7,9	7,9	8,0	8,1	6,5	6,2



## Bijlage 4a Straatnamenregister (op straatnaam)

STRAAT	WIJK	BUURT	STRAAT	WIJK	BUURT
Aa of Weerij	63 De Blaak	632	Andromedastraat	51 Industrierrein Loven	511
Aalsumstraat	89 Witbrant	892	Anemoon	90 Udenhout	902
Abcoudestraat	89 Witbrant	892	Anemoonerf	27 Loven	271
Abcovenseweg	64 Katsbogten	644	Angelastraat	33 Het Zand	335
Abdij van Averbodestraat	31 De Reit	313	Anijshof	34 Wandelbos-noord	341
Abdij van Bernestraat	31 De Reit	313	Anke Servaeshof	36 Wandelbos-zuid	362
Abdij van Egmondstraat	31 De Reit	313	Ankeveenstraat	89 Witbrant	892
Abdij van Lilbosstraat	31 De Reit	313	Anna Blamanweg	36 Wandelbos-zuid	362
Abdij van Oosterhoutstraat	31 De Reit	313	Anna Paulownahof	15 Oude Dijk	153
Abdij van Rijnsburgplein	31 De Reit	313	Anselmusstraat	33 Het Zand	335
Abdij van Thornstraat	31 De Reit	313	Antillenplein	23 Het Goirke	236
Abdijlaan	71 Enschoot	711	Antilopenweg	33 Het Zand	331
Abeelstraat	19 Hagelkruis	192	Antoine Artsplein	30 Zorgvlied	304
Abel Tasmanstraat	16 Trouwlaan	164	Anton van Duinkerkenlaan	72 Eikenbosch	721
Abel Tasmanstraat	16 Trouwlaan	163	Antonie van Diemenstraat	11 Armhoef	111
Abraham Kuijperstraat	23 Het Goirke	238	Antonie van Dycklaan	72 Eikenbosch	721
Abraham Kuijperstraat	23 Het Goirke	232	Antonius Struijckenstraat	33 Het Zand	334
Acaciastraat	00 Centrum	005	Antoniusstraat	00 Centrum	001
Acaciastraat	19 Hagelkruis	195	Antony Moddermanstraat	33 Het Zand	334
Academielaan	31 De Reit	319	Antoon Coolenlaan	36 Wandelbos-zuid	362
Academielaan	31 De Reit	315	Antoon van Rijenplein	14 Broekhoven	149
Academielaan	31 De Reit	318	Apennijnenweg	61 Groenewoud	611
Academielaan	31 De Reit	316	Aphroditestraat	40 Industrierrein Vossenber	402
Achter de Heuvel	10 Tivoli	101	Apollostraat	40 Industrierrein Vossenber	402
Achthoevenstraat	90 Udenhout	904	Arcenstraat	89 Witbrant	892
Adelaarshorst	33 Het Zand	331	Ardennenlaan	61 Groenewoud	612
Adriaan Kluitstraat	29 Ind.str. Lovense Kanaaldijk	292	Ardennenweide	61 Groenewoud	612
Adriaan van Ostadelaan	72 Eikenbosch	721	Arendlaan	61 Groenewoud	619
Afrikaanderstraat	17 Korvel	170	Arendlaan	61 Groenewoud	616
Akelei	71 Enschoot	712	Arendplein	61 Groenewoud	619
Akkerdistel	90 Udenhout	902	Arent van 's Gravesandestraat	21 Gasthuisstraat	211
Akkerstraat	18 Rooi Harten	182	Aresstraat	40 Industrierrein Vossenber	403
Akkerstraat	18 Rooi Harten	183	Arke Noëstraat	21 Gasthuisstraat	218
Akkerstraat	17 Korvel	175	Armhoefstraat	11 Armhoef	111
Akkerstraat	90 Udenhout	901	Artemisstraat	33 Het Zand	331
Akkerweg	70 Berkel	701	Arthur van Schendelpark	36 Wandelbos-zuid	362
Akkerweg	74 Berkelse Akkers	741	Arubastraat	23 Het Goirke	236
Akkrumstraat	89 Witbrant	892	Asperenstraat	89 Witbrant	892
Albardastraat	33 Het Zand	338	Asteriasstraat	40 Industrierrein Vossenber	406
Alberdingk Thijmstraat	17 Korvel	173	Atelierstraat	20 Besterd	204
Albert Baestenstraat	22 De Hasselt	221	Atelierstraat	20 Besterd	207
Albert Kleijnstraat	25 Hoefstraat	257	Athanasiusstraat	33 Het Zand	335
Albertus Magnusstraat	33 Het Zand	335	Athenastraat	40 Industrierrein Vossenber	404
Albionstraat	40 Industrierrein Vossenber	401	Atjehstraat	27 Loven	275
Aletta Jacobsweg	64 Katsbogten	642	Atlasstraat	40 Industrierrein Vossenber	404
Alexanderstraat	00 Centrum	003	Augustinusstraat	33 Het Zand	335
Alleenhouderstraat	21 Gasthuisstraat	211	Auteurslaan	36 Wandelbos-zuid	362
Alleenhouderstraat	21 Gasthuisstraat	218	Avenhornstraat	89 Witbrant	892
Alpenlaan	61 Groenewoud	612	Averkampstraat	46 Quirijnstok	462
Alpenpas	61 Groenewoud	612	Azuurweg	34 Wandelbos-noord	344
Alpenweide	61 Groenewoud	612	Baanderheerstraat	14 Broekhoven	143
Alpenwoud	61 Groenewoud	612	Baardwijkstraat	81 Gesworen Hoek	812
Alphonsusstraat	33 Het Zand	335	Baarshof	61 Groenewoud	615
Alsemhof	34 Wandelbos-noord	342	Bachlaan	45 Lijnse Hoek	452
Altenastraat	12 Jeruzalem	122	Bacseweg	64 Katsbogten	644
Alteveerstraat	89 Witbrant	892	Baden Powellaan	33 Het Zand	331
Amarantstraat	36 Wandelbos-zuid	363	Baden Powellaan	36 Wandelbos-zuid	362
Ambachtsweg	90 Udenhout	905	Baden Powellaan	34 Wandelbos-noord	344
Ambonstraat	27 Loven	275	Baden Powellaan	33 Het Zand	333
Ambrosiusstraat	33 Het Zand	335	Baden Powellaan	34 Wandelbos-noord	343
Amer	63 De Blaak	631	Baflostraat	81 Gesworen Hoek	813
Americastraat	89 Witbrant	892	Baflostraat	81 Gesworen Hoek	816
Ampèrestraat	14 Broekhoven	147	Bakertand	64 Katsbogten	644
Amsweerstraat	89 Witbrant	892	Bakkumsingel	81 Gesworen Hoek	814

STRAAT	WIJK	BUURT	STRAAT	WIJK	BUURT
Bakkumstraat	81 Gesworen Hoek	814	Berkvelt	90 Udenhout	904
Baksenbosch	90 Udenhout	904	Berlagehof	21 Gasthuisstraat	213
Balistraat	27 Loven	275	Bernard Loderstraat	33 Het Zand	334
Bankastraat	27 Loven	275	Bernardusplein	33 Het Zand	335
Banningstraat	17 Korvel	173	Bernardusplein	33 Het Zand	332
Barendrechtstraat	81 Gesworen Hoek	811	Besoijenstraat	81 Gesworen Hoek	812
Barkstraat	10 Tivoli	107	Besterdplein	20 Besterd	205
Barneveldstraat	81 Gesworen Hoek	816	Besterdring	20 Besterd	205
Baron van Lamsweerdelaan	30 Zorgvlied	304	Betuwestraat	12 Jeruzalem	122
Baroniebaan	63 De Blaak	634	Betuwestraat	12 Jeruzalem	121
Bart van Peltplein	24 Groeseind	243	Beukendreef	71 Enschoot	713
Bartokstraat	43 Vlashof	431	Beukendreef	72 Eikenbosch	721
Basiliusstraat	33 Het Zand	335	Beukenlaan	90 Udenhout	901
Bataviaplein	27 Loven	275	Beukenstraat	19 Hagelkruis	191
Bataviastraat	27 Loven	275	Beukenstraat	19 Hagelkruis	192
Batenburglaan	81 Gesworen Hoek	812	Beuningenstraat	81 Gesworen Hoek	815
Batenburglaan	81 Gesworen Hoek	811	Beusichemstraat	81 Gesworen Hoek	816
Batenburglaan	81 Gesworen Hoek	813	Biervlietplein	81 Gesworen Hoek	811
Bavelpark	81 Gesworen Hoek	814	Biesboschstraat	12 Jeruzalem	122
Bazielkruidhof	34 Wandelbos-noord	343	Bieslookweg	34 Wandelbos-noord	341
Beatrixhof	22 De Hasselt	222	Biezenloop	63 De Blaak	632
Bedastraat	33 Het Zand	335	Biggekerkestraat	81 Gesworen Hoek	814
Beeklaan	63 De Blaak	631	Bijsterveldenlaan	85 Tuindorp De Kievit	856
Beelaerts van Bloklandstraat	33 Het Zand	339	Bijsterveldenlaan	85 Tuindorp De Kievit	855
Beelaerts van Bloklandstraat	31 De Reit	317	Bijsterveldenlaan	85 Tuindorp De Kievit	851
Beemd	90 Udenhout	904	Bijsterveldenlaan	85 Tuindorp De Kievit	852
Beemsterstraat	12 Jeruzalem	121	Bijsterveldenlaan	85 Tuindorp De Kievit	857
Beertastraat	81 Gesworen Hoek	816	Bilderdijkstraat	17 Korvel	173
Beethovenlaan	44 De Schans	446	Billitonstraat	27 Loven	275
Beethovenlaan	43 Vlashof	434	Bilzenkruidhof	34 Wandelbos-noord	343
Beethovenlaan	44 De Schans	443	Bingelradestraat	81 Gesworen Hoek	816
Beilenstraat	81 Gesworen Hoek	813	Bisschop Aelenstraat	25 Hoefstraat	254
Beilerstroom	63 De Blaak	631	Bisschop Aelenstraat	25 Hoefstraat	255
Belfeldstraat	81 Gesworen Hoek	814	Bisschop Aelenstraat	23 Het Goirke	238
Bellarminostraat	33 Het Zand	335	Bisschop Aelenstraat	23 Het Goirke	237
Belle van Zuylenstraat	64 Katsbogten	642	Bisschop Bekkerslaan	23 Het Goirke	231
Bellinistraat	42 Stokhasselt-noord	426	Bisschop de Bergaignestraat	25 Hoefstraat	254
Beltmolen	70 Berkel	701	Bisschop Godschalkstraat	25 Hoefstraat	254
Bemmelstraat	81 Gesworen Hoek	813	Bisschop Godschalkstraat	25 Hoefstraat	253
Benatzkystraat	44 De Schans	446	Bisschop Janssensstraat	25 Hoefstraat	254
Benatzkystraat	44 De Schans	443	Bisschop Masiusstraat	25 Hoefstraat	254
Bendastraat	45 Lijnse Hoek	451	Bisschop Metziusstraat	25 Hoefstraat	252
Benedictusstraat	33 Het Zand	332	Bisschop Ophoviusstraat	25 Hoefstraat	254
Beneluxlaan	33 Het Zand	331	Bisschop Ophoviusstraat	25 Hoefstraat	253
Beneluxlaan	33 Het Zand	334	Bisschop Sonniusstraat	25 Hoefstraat	252
Beneluxlaan	33 Het Zand	333	Bisschop Sonniusstraat	20 Besterd	205
Bennebroekstraat	81 Gesworen Hoek	811	Bisschop van de Venstraat	25 Hoefstraat	252
Benthuizenstraat	81 Gesworen Hoek	811	Bisschop van de Venstraat	25 Hoefstraat	253
Bereklaaw	90 Udenhout	902	Bisschop van Zoesstraat	25 Hoefstraat	254
Bergeijkstraat	81 Gesworen Hoek	813	Bisschop van Zoesstraat	23 Het Goirke	238
Berglandweg	61 Groenewoud	615	Bisschop Zwijsenstraat	16 Trouwlaan	167
Berglandweg	61 Groenewoud	612	Bisschop Zwijsenstraat	15 Oude Dijk	153
Berkdijksestraat	17 Korvel	173	Bizetplantsoen	47 Stokhasselt-zuid	471
Berkdijksestraat	17 Korvel	172	Bladelstraat	81 Gesworen Hoek	817
Berkelseweg	74 Berkelse Akkers	741	Blaricumparklaan	81 Gesworen Hoek	815
Berkelseweg	70 Berkel	701	Blaricumsingel	81 Gesworen Hoek	815
Berkelseweg	73 Ruiven	731	Blazoenstraat	14 Broekhoven	143
Berkelseweg	90 Udenhout	901	Blesterd	90 Udenhout	904
Berkenrodelaan	81 Gesworen Hoek	812	Bleukweg	69 Buitengebied Zuid-West	691
Berkenrodelaan	81 Gesworen Hoek	815	Bloemendaalstraat	81 Gesworen Hoek	814
Berkenrodelaan	81 Gesworen Hoek	814	Bloemfonteinstraat	17 Korvel	179
Berkenrodepark	81 Gesworen Hoek	812	Bloemisterijstraat	61 Groenewoud	611
Berkhoek	99 Verspreide huizen bij Udenhout	991	Bochtakker	70 Berkel	701
Berkhof	74 Berkelse Akkers	741	Bodegravenstraat	81 Gesworen Hoek	816

STRAAT	WIJK	BUURT
Bodehof	00 Centrum	001
Boekelstraat	81 Gesworen Hoek	812
Boekweitstraat	17 Korvel	175
Boerhaavestraat	10 Tivoli	103
Bokhamerstraat	32 Mariaziekenhuis/Vredeburcht	323
Boksdoornerf	19 Hagelkruis	193
Boksdoornerf	19 Hagelkruis	192
Bolakker	74 Berkelse Akkers	741
Bolswardstraat	81 Gesworen Hoek	816
Bonaireplein	23 Het Goirke	236
Boogschutterstraat	50 Industrieterrein Oost	502
Boomgaard	22 De Hasselt	221
Boomgaardstraat	90 Udenhout	901
Boomkampstraat	25 Hoefstraat	258
Boomstraat	19 Hagelkruis	191
Boomstraat	19 Hagelkruis	195
Boomstraat	19 Hagelkruis	193
Borculolaan	81 Gesworen Hoek	816
Borculolaan	81 Gesworen Hoek	814
Borculolaan	81 Gesworen Hoek	815
Borgharenparklaan	81 Gesworen Hoek	815
Borgharensingel	81 Gesworen Hoek	815
Borneostraat	27 Loven	275
Borodinstraat	44 De Schans	441
Borselestraat	81 Gesworen Hoek	812
Bos en Beemdweg	49 Buitengebied Noord-West	491
Bosbouwstraat	61 Groenewoud	614
Boskoopstraat	81 Gesworen Hoek	815
Bossheweg	29 Ind.str. Lovense Kanaaldijk	295
Bossheweg	52 Bossheweg	521
Bossheweg	51 Industrieterrein Loven	511
Bossheweg	71 Enscht	714
Bossheweg	71 Enscht	712
Bossheweg	71 Enscht	713
Bosstraat	90 Udenhout	901
Boterberg	40 Industrieterrein Vossenber	402
Boterbloem	90 Udenhout	902
Boxmeersingel	81 Gesworen Hoek	814
Boxmeerstraat	81 Gesworen Hoek	814
Brabantsehoek	90 Udenhout	905
Brabantsehoek	99 Verspreide huizen bij Udenhout	991
Brahmsstraat	44 De Schans	446
Brakman	40 Industrieterrein Vossenber	402
Brasemstraat	61 Groenewoud	614
Brasemstraat	61 Groenewoud	615
Bredaseweg	18 Rooi Harten	183
Bredaseweg	19 Hagelkruis	191
Bredaseweg	18 Rooi Harten	181
Bredaseweg	18 Rooi Harten	182
Bredaseweg	30 Zorgvlied	302
Bredaseweg	30 Zorgvlied	301
Bredaseweg	31 De Reit	319
Bredaseweg	19 Hagelkruis	192
Bredaseweg	31 De Reit	316
Brem	78 Verspr. huizen t.n.v. B-E	781
Bremakker	70 Berkel	701
Breskensstraat	81 Gesworen Hoek	812
Breukelenstraat	81 Gesworen Hoek	813
Brittendreef	46 Quirijnstok	466
Brittendreef	46 Quirijnstok	468
Broekhovenseweg	14 Broekhoven	145
Broekhovenseweg	61 Groenewoud	616
Broekhuizenstraat	81 Gesworen Hoek	814
Broekstraat	53 Moerenburg	531

STRAAT	WIJK	BUURT
Broerestraat	20 Besterd	202
Brommastraat	33 Het Zand	333
Brouwershavenstraat	81 Gesworen Hoek	814
Brucknerlaan	44 De Schans	445
Brucknerlaan	44 De Schans	446
Bruggenrijt	63 De Blaak	632
Brugstraat	32 Mariaziekenhuis/Vredeburcht	321
Brugstraat	32 Mariaziekenhuis/Vredeburcht	324
Bruijellestraat	41 Industrieterrein Kraaiven	414
Bruinissestraat	81 Gesworen Hoek	813
Brummenweg	81 Gesworen Hoek	811
Brunostraat	33 Het Zand	332
Buitenstraat	20 Besterd	201
Buyskinstraat	22 De Hasselt	228
Buyskinstraat	23 Het Goirke	235
Bunderssestraat	48 Buitengebied Noord-Oost	481
Bunnikstraat	81 Gesworen Hoek	816
Bunschotenstraat	81 Gesworen Hoek	813
Buntacker	90 Udenhout	904
Burchtstraat	14 Broekhoven	143
Burgemeester Adamslaan	71 Enscht	713
Burgemeester Baron van Voorst tot Voorstweg	82 Huibeven	825
Burgemeester Bechtweg	48 Buitengebied Noord-Oost	481
Burgemeester Brendersstraat	70 Berkel	701
Burgemeester Brokxlaan	21 Gasthuisstraat	217
Burgemeester Brokxlaan	21 Gasthuisstraat	216
Burgemeester Damsstraat	30 Zorgvlied	302
Burgemeester Damsstraat	30 Zorgvlied	303
Burgemeester Jansenstraat	30 Zorgvlied	303
Burgemeester Jansenstraat	30 Zorgvlied	302
Burgemeester Mutsaersstraat	30 Zorgvlied	303
Burgemeester Panislaan	71 Enscht	713
Burgemeester Rauppstraat	30 Zorgvlied	302
Burgemeester Rauppstraat	30 Zorgvlied	303
Burgemeester Roupe van der Voortlaan	71 Enscht	713
Burgemeester Storimanslaan	71 Enscht	713
Burgemeester Suijsstraat	30 Zorgvlied	302
Burgemeester van de Mortelplein	30 Zorgvlied	304
Burgemeester van de Mortelplein	30 Zorgvlied	303
Burgemeester van de Mortelstraat	30 Zorgvlied	303
Burgemeester van Meursstraat	30 Zorgvlied	302
Burgemeester Visserstraat	30 Zorgvlied	303
Burgemeester Visserstraat	30 Zorgvlied	302
Burgemeester Vonk de Bothstraat	30 Zorgvlied	303
Burgemeester Vugslaan	71 Enscht	713
Burgerijpad	00 Centrum	006
Burgerijpad	00 Centrum	005
Busselakker	74 Berkelse Akkers	741
Buurmalsenlaan	81 Gesworen Hoek	813
Buurmalsenlaan	81 Gesworen Hoek	815
Buurmalsenplein	81 Gesworen Hoek	813
Buxusplaats	19 Hagelkruis	193
Buys Ballotstraat	17 Korvel	177
Calandhof	17 Korvel	176
Caledoniastraat	40 Industrieterrein Vossenber	401
Calenwiel	71 Enscht	711
Calenwiel	77 Verspr. huizen t.w.v. B-E	771
Calfvense Bosloop	63 De Blaak	632
Caloriestraat	20 Besterd	203
Campenhoefdreef	84 Campenhoef	843
Cannabichstraat	45 Lijnse Hoek	451
Capucijnenstraat	17 Korvel	175
Carré	10 Tivoli	104
Caspar Houbenstraat	12 Jeruzalem	121

STRAAT	WIJK	BUURT
Caspar Houbenstraat	12 Jeruzalem	122
Castorstraat	40 Industrieterrein Vossenbergh	405
Catamaranstraat	10 Tivoli	106
Catamaranstraat	10 Tivoli	108
Catherinedreef	22 De Hasselt	229
Cavaleriestraat	10 Tivoli	108
Cederstraat	31 De Reit	318
Celebesstraat	27 Loven	275
Cenakel	61 Groenewoud	610
Centaurusweg	50 Industrieterrein Oost	501
Ceramstraat	29 Ind.str. Lovense Kanaaldijk	294
Charles Stulemeijerweg	62 Het Laar	621
Cheviotstraat	22 De Hasselt	227
Chopinstraat	45 Lijnse Hoek	451
Christiaan Eykmanlaan	73 Ruiven	731
Christiaan Huijgensstraat	17 Korvel	177
Christinahof	22 De Hasselt	222
Churchillaan	17 Korvel	172
Churchillplein	17 Korvel	172
Cinnaberhof	34 Wandelbos-noord	344
Clara Zetkinweg	64 Katsbogten	642
Clarastraat	33 Het Zand	335
Clasinadreef	22 De Hasselt	229
Clercxstraat	10 Tivoli	108
Coba Pulskenslaan	17 Korvel	172
Coba Ritsemastraat	18 Rooi Harten	181
Colijnstraat	33 Het Zand	338
Columbusplein	16 Trouwlaan	164
Commelinplein	25 Hoefstraat	259
Componistenlaan	42 Stokhasselt-noord	424
Componistenlaan	42 Stokhasselt-noord	422
Condorstraat	61 Groenewoud	617
Conradhof	17 Korvel	176
Conservatoriumlaan	31 De Reit	315
Conservatoriumlaan	31 De Reit	316
Constant van Wessemhof	36 Wandelbos-zuid	362
Cor Wortelstraat	17 Korvel	172
Corduenerstraat	46 Quirijnstok	462
Corellisingel	71 Enschoot	713
Corellistraat	42 Stokhasselt-noord	424
Cornelis Danckertsstraat	21 Gasthuisstraat	211
Cornelis de Vriendtstraat	21 Gasthuisstraat	211
Cornelis Drebbeelstraat	17 Korvel	177
Cornelis Speelmanstraat	11 Armhoef	111
Cornelis van Uitgeeststraat	17 Korvel	177
Cornelius Wittestraat	32 Mariaziekenhuis/Vredeburcht	323
Cornelstraat	31 De Reit	319
Coromandelstraat	31 De Reit	318
Cort van der Lindenstraat	33 Het Zand	338
Craenweide	71 Enschoot	711
Cramerstraat	45 Lijnse Hoek	451
Croydonstraat	33 Het Zand	333
Cuneratorenstraat	31 De Reit	313
Curacaostraat	23 Het Goirke	236
Curlingstraat	62 Het Laar	622
Cypresstraat	19 Hagelkruis	192
Da Costastraat	17 Korvel	173
Daendelsstraat	11 Armhoef	111
Dalemreef	87 Dalem	878
Dalempromenade	87 Dalem	878
Dalenstraat	82 Huibeven	825
Dalfsenlaan	82 Huibeven	824
Dalfsenlaan	82 Huibeven	826
Daltonerf	26 Koestraat	261

STRAAT	WIJK	BUURT
Damsstraat	00 Centrum	002
Damwoudestraat	82 Huibeven	824
Danie Theronstraat	17 Korvel	178
Daniel de Brouwerstraat	69 Buitengebied Zuid-West	691
Daniël Josephus Jittastraat	33 Het Zand	334
Dapperstraat	25 Hoefstraat	259
Dapperstraat	25 Hoefstraat	251
De Armhoef	90 Udenhout	901
De Blommers	88 Koolhoven	885
De Dissel	74 Berkelse Akkers	741
De Dorsvlegel	74 Berkelse Akkers	741
De Egge	74 Berkelse Akkers	741
De Fallastraat	44 De Schans	441
De Hemeltjens	78 Verspr. huizen t.n.v. B-E	781
De Kouwenberg	48 Buitengebied Noord-Oost	481
De Kraan	71 Enschoot	711
De Kraan	78 Verspr. huizen t.n.v. B-E	781
De Kroonstraat	41 Industrieterrein Kraaiven	412
De Meenthe	46 Quirijnstok	461
De Nobelstraat	46 Quirijnstok	461
De Ploegschaar	74 Berkelse Akkers	741
De Posthoornstraat	41 Industrieterrein Kraaiven	411
De Posthoornstraat	41 Industrieterrein Kraaiven	412
De Regenboogstraat	19 Hagelkruis	192
De Regenboogstraat	19 Hagelkruis	191
De Riemerstraat	25 Hoefstraat	258
De Rosmolen	74 Berkelse Akkers	741
De Ruijterstraat	16 Trouwlaan	163
De Ruijterstraat	16 Trouwlaan	162
De Ruter	74 Berkelse Akkers	741
De Savornin Lohmanstraat	33 Het Zand	338
De Schans	44 De Schans	443
De Schans	44 De Schans	442
De Schans	44 De Schans	444
De Schelf	74 Berkelse Akkers	741
De Wanmolen	74 Berkelse Akkers	741
De Werf	11 Armhoef	111
De Wouwerd	90 Udenhout	901
De Zicht	74 Berkelse Akkers	741
Debijestraat	17 Korvel	177
Debussylaan	47 Stokhasselt-zuid	471
Deeststraat	82 Huibeven	823
Deilstraat	82 Huibeven	826
Deinumstraat	82 Huibeven	823
Deken Botsstraat	23 Het Goirke	238
Deken Sandersstraat	23 Het Goirke	238
Deldenstraat	82 Huibeven	824
Delfgawwstraat	82 Huibeven	825
Delfshavenstraat	82 Huibeven	826
Delmerweg	31 De Reit	312
Deltalaan	63 De Blaak	633
Den Del	90 Udenhout	904
Den Haenstraat	16 Trouwlaan	163
Den Herd	74 Berkelse Akkers	741
Denekampstraat	82 Huibeven	826
Dennenstraat	19 Hagelkruis	191
Dessinateurplein	22 De Hasselt	226
Dessinateurstraat	22 De Hasselt	226
Deurnehof	82 Huibeven	825
Deursenstraat	82 Huibeven	826
D'Hamalestraat	14 Broekhoven	142
Dianapad	33 Het Zand	332
Didamstraat	82 Huibeven	826
Diederikdreef	22 De Hasselt	229

STRAAT	WIJK	BUURT	STRAAT	WIJK	BUURT
Diepenbrocklaan	46 Quirijnstok	464	Dovenetel	90 Udenhout	902
Diepenstraat	17 Korvel	175	Dovenetelhof	34 Wandelbos-noord	343
Diepenstraat	17 Korvel	174	Dr. Ahausshof	32 Mariaziekenhuis/Vredeburghof	323
Diepenstraat	18 Rooi Harten	182	Dr. Ahausstraat	32 Mariaziekenhuis/Vredeburghof	323
Diepenveenstraat	82 Huibeven	825	Dr. Ahausstraat	32 Mariaziekenhuis/Vredeburghof	322
Dieverstraat	82 Huibeven	825	Dr. Anton Philipsweg	62 Het Laar	621
Dieze	63 De Blaak	632	Dr. Ariënsstraat	20 Besterd	201
Dijkshornhof	82 Huibeven	826	Dr. Ariënsstraat	71 Enschoot	711
Dijksterhuisstraat	29 Ind.str. Lovense Kanaaldijk	293	Dr. Cuijpershof	21 Gasthuisstraat	211
Dillenburglaan	22 De Hasselt	223	Dr. Deelenlaan	32 Mariaziekenhuis/Vredeburghof	321
Dillepad	34 Wandelbos-noord	347	Dr. Eijgenraamstraat	32 Mariaziekenhuis/Vredeburghof	321
Dintel	63 De Blaak	632	Dr. Hub van Doorneweg	62 Het Laar	621
Dinxperlolaan	82 Huibeven	824	Dr. Leijdsstraat	16 Trouwlaan	161
Dinxperlolaan	82 Huibeven	822	Dr. Lovinkstraat	61 Groenewoud	614
Dionisius Koolenlaan	33 Het Zand	339	Dr. Mollerstraat	20 Besterd	202
Dionysiusstraat	19 Hagelkruis	195	Dr. Nolensstraat	23 Het Goirke	232
Dirigentenlaan	42 Stokhasselt-noord	424	Dr. Nolensstraat	21 Gasthuisstraat	215
Dirigentenlaan	42 Stokhasselt-noord	426	Dr. Nuijensstraat	25 Hoefstraat	256
Dirk Fockstraat	33 Het Zand	338	Dr. Nuijensstraat	25 Hoefstraat	251
Dirkslandstraat	82 Huibeven	824	Dr. P. van Hoekstraat	61 Groenewoud	614
Dishoekhof	82 Huibeven	825	Dr. Paul Janssenweg	62 Het Laar	621
Distelbergstraat	82 Huibeven	825	Dr. Schaepmanstraat	71 Enschoot	711
Djatistraat	31 De Reit	318	Dr. Titus Brandsmaplein	17 Korvel	172
Docklands	64 Katsbogten	643	Dr. Willem Dreesshof	15 Oude Dijk	151
Doelenstraat	14 Broekhoven	141	Dragonstraat	34 Wandelbos-noord	343
Doenradestraat	82 Huibeven	822	Drapenierstraat	22 De Hasselt	227
Doesburgstraat	82 Huibeven	824	Drechterlandstraat	82 Huibeven	824
Doesburgstraat	82 Huibeven	826	Dreischorstraat	82 Huibeven	824
Doesburgstraat	82 Huibeven	822	Dreischorstraat	82 Huibeven	826
Dokkumstraat	82 Huibeven	825	Dresdenstraat	46 Quirijnstok	464
Dokter Lobachlaan	73 Ruiven	731	Dreumellaan	82 Huibeven	822
Dokter Tombroeklaan	73 Ruiven	731	Dreumellaan	82 Huibeven	826
Dollard	63 De Blaak	634	Driebergenstraat	82 Huibeven	826
Dolomietenlaan	61 Groenewoud	612	Driehuizendijk	61 Groenewoud	610
Dolomietenweide	61 Groenewoud	612	Drielstraat	82 Huibeven	826
Dom S. Dubuissonstraat	70 Berkel	701	Drieshof	90 Udenhout	901
Domburgsingel	82 Huibeven	824	Drijffjachtpad	33 Het Zand	331
Domein	22 De Hasselt	221	Drijverstraat	33 Het Zand	332
Dominee Kopsstraat	61 Groenewoud	614	Drimmelenstraat	82 Huibeven	825
Dominicusstraat	33 Het Zand	332	Drongelenhof	82 Huibeven	826
Dommel	63 De Blaak	632	Dronrijphof	82 Huibeven	825
Dommelrodehof	90 Udenhout	904	Drontenhof	82 Huibeven	826
Domtorenstraat	31 De Reit	313	Droogdokkeneiland	64 Katsbogten	643
Don Boscostraat	33 Het Zand	335	Drossaard Bernagiestraat	30 Zorgvlied	302
Don Sartostraat	61 Groenewoud	614	Drossaard van der Willigenhof	30 Zorgvlied	303
Don Sartostraat	61 Groenewoud	615	Drossaard van Wesepstraat	30 Zorgvlied	303
Donatusstraat	70 Berkel	701	Drunenstraat	82 Huibeven	825
Dongensekanaaldijk	40 Industrieterrein Vossenberghof	401	Dubbeldamstraat	82 Huibeven	822
Dongensekanaaldijk	85 Tuindorp De Kievit	857	Dubbeldamstraat	82 Huibeven	826
Dongensekanaaldijk	40 Industrieterrein Vossenberghof	406	Dudokhof	21 Gasthuisstraat	211
Dongenseweg	40 Industrieterrein Vossenberghof	401	Duifstraat	61 Groenewoud	619
Dongenseweg	49 Buitengebied Noord-West	491	Duijnsbergseweg	40 Industrieterrein Vossenberghof	402
Dongenseweg	40 Industrieterrein Vossenberghof	402	Duiventoren	22 De Hasselt	221
Dongepad	63 De Blaak	632	Duizelstraat	82 Huibeven	823
Dongewijkdreef	86 Dongewijk	863	Duizendblad	90 Udenhout	902
Donizettistraat	42 Stokhasselt-noord	422	Dunantstraat	10 Tivoli	102
Donkhof	82 Huibeven	825	Dunantstraat	10 Tivoli	101
Doornbossestraat	11 Armhoef	111	Duncanhof	51 Industrieterrein Loven	511
Doornsingel	82 Huibeven	824	Durendaelweg	74 Berkelse Akkers	741
Dorenweg	64 Katsbogten	644	Durendaelweg	70 Berkel	701
Dorthstraat	82 Huibeven	825	Dussekstraat	45 Lijnse Hoek	452
Dostalstraat	44 De Schans	443	Dussenpad	63 De Blaak	632
Dostalstraat	43 Vlashof	434	Duurswoudelaan	82 Huibeven	823
Dostalstraat	43 Vlashof	432	Duurswoudelaan	82 Huibeven	824

STRAAT	WIJK	BUURT	STRAAT	WIJK	BUURT
Dwingelostraat	82 Huibeven	826	Fabriekstraat	00 Centrum	005
Eben-Haëzer	72 Eikenbosch	721	Fatimastraat	14 Broekhoven	149
Eccardstraat	45 Lijnse Hoek	452	Fatimastraat	13 Hoeveneseweg	131
Economenlaan	31 De Reit	312	Fazantenjachtstraat	33 Het Zand	331
Edisonlaan	14 Broekhoven	147	Fazantlaan	90 Udenhout	901
Edmond Meeliserf	23 Het Goirke	233	Felixhof	90 Udenhout	901
Edmond Meeliserf	22 De Hasselt	220	Ferdinand Bolstraat	17 Korvel	174
Edmond Meeliserf	22 De Hasselt	229	Finantiën	48 Buitengebied Noord-Oost	481
Eduard Meijerslaan	33 Het Zand	334	Findelstraat	33 Het Zand	334
Eekhoffstraat	25 Hoefstraat	257	Flaassendijk	85 Tuindorp De Kievit	859
Eekhoornpad	69 Buitengebied Zuid-West	691	Flanelstraat	23 Het Goirke	235
Eendenjachtstraat	33 Het Zand	331	Flemingstraat	10 Tivoli	102
Eginhardstraat	29 Ind.str. Lovense Kanaaldijk	293	Floresstraat	29 Ind.str. Lovense Kanaaldijk	294
Eikenbosch	71 Enschoot	711	Fokkerhof	17 Korvel	176
Eikenbosch	72 Eikenbosch	721	Forelstraat	61 Groenewoud	615
Eikenboschweg	70 Berkel	701	Fornebuststraat	33 Het Zand	333
Eikenlaan	90 Udenhout	901	Franciscusstraat	33 Het Zand	332
Eikstraat	19 Hagelkruis	191	Frankenlaan	30 Zorgvlied	301
Eilenbergstraat	44 De Schans	444	Frans de Basstraat	29 Ind.str. Lovense Kanaaldijk	292
Eilenbergstraat	44 De Schans	446	Frans Erensstraat	36 Wandelbos-zuid	362
Eilenbergstraat	44 De Schans	443	Frans Halsstraat	17 Korvel	174
Eindhoveneseweg	79 Verspr. huizen t.z.v. B-E	792	Frans Mannaertsstraat	28 Ind.str. Goirke Kanaaldijk	283
Eisenhowerstraat	17 Korvel	172	Frans Siemerpad	32 Mariaziekenhuis/Vredeburcht	322
Eisingahof	17 Korvel	176	Franz Lisztstraat	43 Vlashof	434
Ekkersrijt	63 De Blaak	632	Frater Mattheushof	17 Korvel	175
Eksterdreef	33 Het Zand	336	Frater Paulusshof	00 Centrum	005
Elandsgang	33 Het Zand	332	Frater Paulusshof	00 Centrum	006
Elgarstraat	43 Vlashof	431	Frater Romboutshof	00 Centrum	005
Ellen Pankhurststraat	64 Katsbogten	642	Fraterstraat	21 Gasthuisstraat	216
Elsanta	70 Berkel	701	Frederik van Eedenstraat	17 Korvel	173
Elstar	77 Verspr. huizen t.w.v. B-E	771	Friezenlaan	30 Zorgvlied	301
Elstar	71 Enschoot	711	Frits Zernikelaan	73 Ruiven	731
Elvira	70 Berkel	701	Gaasterlandstraat	12 Jeruzalem	122
Elzenhof	19 Hagelkruis	195	Gabardinestraat	22 De Hasselt	227
Elzenstraat	19 Hagelkruis	195	Gageldonk	90 Udenhout	904
Emma Goldmanweg	64 Katsbogten	642	Galdersstraat	82 Huibeven	822
Emmapassage	00 Centrum	003	Galjoenstraat	10 Tivoli	106
Emmastraat	00 Centrum	003	Galjoenstraat	10 Tivoli	107
Energieplein	20 Besterd	203	Ganzerikhof	34 Wandelbos-noord	341
Energieweg	90 Udenhout	905	Gardenenstraat	82 Huibeven	822
Engbeek	63 De Blaak	632	Gardenenstraat	82 Huibeven	823
Enschootsebaan	71 Enschoot	712	Gardiaanhof	17 Korvel	171
Enschootsebaan	77 Verspr. huizen t.w.v. B-E	771	Garstvelde	90 Udenhout	904
Enschootsestraat	27 Loven	275	Gasstraat	20 Besterd	204
Enschootsestraat	27 Loven	276	Gasstraat	20 Besterd	205
Enschootsestraat	27 Loven	271	Gasthuisring	21 Gasthuisstraat	215
Enschootsestraat	27 Loven	272	Gebroeders Deprezstraat	41 Industrierrein Kraaiven	413
Enthovenseweg	10 Tivoli	103	Gebroeders Salastraat	41 Industrierrein Kraaiven	413
Erasmuslaan	72 Eikenbosch	721	Gebroeders van Eijckstraat	17 Korvel	174
Erasplaats	23 Het Goirke	233	Geefhuishof	14 Broekhoven	141
Erasplaats	23 Het Goirke	235	Geerten Gossaertdreef	36 Wandelbos-zuid	362
Erf	90 Udenhout	901	Geervlietsingel	82 Huibeven	823
Esdoornstraat	19 Hagelkruis	191	Geesterenstraat	82 Huibeven	823
Esdoornstraat	19 Hagelkruis	195	Geffenstraat	82 Huibeven	822
Esperloop	63 De Blaak	632	Gemerthof	82 Huibeven	822
Essche Stroom	63 De Blaak	632	Gemertstraat	82 Huibeven	822
Essenlaan	90 Udenhout	901	Geminiweg	50 Industrierrein Oost	502
Etnastraat	61 Groenewoud	611	Gendringenlaan	82 Huibeven	821
Europalaan	33 Het Zand	331	Genemuidenstraat	82 Huibeven	823
Europalaan	33 Het Zand	333	Generaal Barberstraat	17 Korvel	172
Everard van Reijdstaat	29 Ind.str. Lovense Kanaaldijk	292	Generaal Bothastraat	16 Trouwlaan	161
Everjachtstraat	33 Het Zand	331	Generaal Crerarstraat	17 Korvel	172
Ezelvense Akkers	61 Groenewoud	611	Generaal de Wetstraat	17 Korvel	178
Fabriekstraat	00 Centrum	006	Generaal de Wetstraat	16 Trouwlaan	161

STRAAT	WIJK	BUURT	STRAAT	WIJK	BUURT
Generaal Eisenhowerweg	73 Ruiven	731	Graaf Arnoldstraat	22 De Hasselt	223
Generaal Eisenhowerweg	72 Eikenbosch	721	Graaf Engelbertstraat	22 De Hasselt	221
Generaal Hertzogstraat	17 Korvel	178	Graaf Engelbertstraat	22 De Hasselt	223
Generaal Kockstraat	17 Korvel	178	Graaf Ottostraat	22 De Hasselt	223
Generaal Pattonstraat	17 Korvel	172	Graaf Walramstraat	22 De Hasselt	223
Generaal Smutslaan	17 Korvel	178	Gracht	22 De Hasselt	221
Generaal Smutslaan	16 Trouwlaan	161	Gramsbergenlaan	82 Huibeven	822
Generaal Winkelmanstraat	17 Korvel	172	Grathemstraat	82 Huibeven	822
Gennepstraat	82 Huibeven	822	Grebbe	63 De Blaak	631
Gentiaanlaan	34 Wandelbos-noord	343	Greef	90 Udenhout	904
Gerard Brandtstraat	25 Hoefstraat	259	Gregoriusstraat	33 Het Zand	335
Gerard de Bondtstraat	10 Tivoli	103	Grevelingen	63 De Blaak	633
Gerard Mercatorstraat	17 Korvel	177	Grevenbichtstraat	82 Huibeven	823
Gerard van Nuenenstraat	22 De Hasselt	221	Grevenbichtstraat	82 Huibeven	822
Gerard van Spaendonckstraat	17 Korvel	174	Griegstraat	44 De Schans	441
Gerard van Swietenstraat	10 Tivoli	103	Grijpskerkstraat	82 Huibeven	823
Gerardusplein	70 Berkel	701	Groedehof	82 Huibeven	822
Gerardusstraat	70 Berkel	701	Groen van Prinstererstraat	30 Zorgvlied	304
Gershwinstraat	46 Quirijnstok	468	Groenendaal	90 Udenhout	904
Gesworenhoekseweg	40 Industrierrein Vossenberg	402	Groenewoudstraat	61 Groenewoud	613
Gesworenhoekseweg	40 Industrierrein Vossenberg	404	Groenewoudstraat	61 Groenewoud	615
Gesworenhoekseweg	40 Industrierrein Vossenberg	405	Groenewoudstraat	61 Groenewoud	612
Getouwstraat	22 De Hasselt	225	Groenlostraat	82 Huibeven	822
Geul	63 De Blaak	631	Groenstraat	14 Broekhoven	143
Giekerkstraat	82 Huibeven	823	Groenstraat	14 Broekhoven	147
Giekerkstraat	82 Huibeven	821	Groenstraat	14 Broekhoven	148
Giessenhof	82 Huibeven	822	Groenstraat	90 Udenhout	903
Giessenstraat	82 Huibeven	822	Groenstraat	90 Udenhout	904
Giethoornsingel	82 Huibeven	823	Groenstraat	99 Verspreide huizen bij Udenhout	991
Gijsbertdreef	22 De Hasselt	229	Groenvelde	90 Udenhout	904
Gildebroedersstraat	10 Tivoli	107	Groenvenseweg	49 Buitengebied Noord-West	491
Gildestraat	14 Broekhoven	143	Groeseindstraat	25 Hoefstraat	253
Gilzerbaan	69 Buitengebied Zuid-West	691	Groeseindstraat	25 Hoefstraat	254
Gilzerbaan	30 Zorgvlied	301	Gronsveldlaan	82 Huibeven	823
Gilzerbaan	69 Buitengebied Zuid-West	692	Gronsveldlaan	82 Huibeven	822
Gilzerbaan	63 De Blaak	633	Grootvenstraat	49 Buitengebied Noord-West	491
Girostraat	00 Centrum	002	Grootvenstraat	41 Industrierrein Kraaiven	412
Girostraat	00 Centrum	001	Grubbenvorststraat	82 Huibeven	823
Glanerbeek	63 De Blaak	631	Guido Gezellelaan	72 Eikenbosch	721
Glimmenstraat	82 Huibeven	821	Guido Gezellestraat	62 Het Laar	622
Gluckstraat	45 Lijnse Hoek	451	Guldenroede	71 Enschoot	712
Godfried Bomanshof	36 Wandelbos-zuid	362	H. Berkvensstraat	20 Besterd	202
Godfried Schalckenstraat	17 Korvel	174	Haaftenstraat	83 Heerevelden	831
Goeman Borgesiumstraat	33 Het Zand	338	Haaksbergenstraat	83 Heerevelden	834
Goirkekanaaldijk	41 Industrierrein Kraaiven	414	Haarenebaan	99 Verspreide huizen bij Udenhout	991
Goirkekanaaldijk	28 Ind.str. Goirke Kanaaldijk	283	Hadewychlaan	72 Eikenbosch	721
Goirkestraat	23 Het Goirke	233	Haelenstraat	83 Heerevelden	834
Goirkestraat	23 Het Goirke	231	Haendellaan	44 De Schans	445
Goirkezijstraat	23 Het Goirke	233	Hagelkruisplein	19 Hagelkruis	191
Goirleseweg	62 Het Laar	622	Hagelkruisstraat	19 Hagelkruis	191
Gombertstraat	46 Quirijnstok	462	Hagesteinstraat	83 Heerevelden	834
Gondelstraat	10 Tivoli	106	Hammerbeek	63 De Blaak	631
Gooilandstraat	12 Jeruzalem	121	Handbooghof	10 Tivoli	107
Gorsselhof	82 Huibeven	822	Handelsweg	90 Udenhout	905
Gossecstraat	47 Stokhasselt-zuid	471	Harmelenstraat	83 Heerevelden	834
Gotenpark	30 Zorgvlied	301	Harry Jurgenslaan	71 Enschoot	713
Goudenregenstraat	27 Loven	276	Hart van Brabantlaan	19 Hagelkruis	193
Gouderakstraat	82 Huibeven	823	Haskerlandstraat	83 Heerevelden	832
Gouderakstraat	82 Huibeven	822	Hasseltplein	32 Mariaziekenhuis/Vredeburcht	321
Goudrenet	71 Enschoot	711	Hasseltstraat	22 De Hasselt	220
Goudsbloem	90 Udenhout	902	Hasseltstraat	22 De Hasselt	224
Gounodlaan	47 Stokhasselt-zuid	471	Hasseltstraat	22 De Hasselt	223
Gouverneur Borretstraat	20 Besterd	201	Hattemplein	83 Heerevelden	832
Govert Flincklaan	72 Eikenbosch	721	Hattemplein	83 Heerevelden	834

STRAAT	WIJK	BUURT
Haveltestraat	83 Heerevelden	832
Havendijk	10 Tivoli	106
Havendijk	10 Tivoli	105
Havendijk	13 Hoevenseweg	131
Havendijk	14 Broekhoven	149
Haverhof	17 Korvel	175
Haya van Somerenstraat	64 Katsbogten	642
Haydnstraat	43 Vlashof	434
Hazelaarlaan	73 Ruiven	731
Hazelaarstraat	19 Hagelkruis	193
Hazennest-Oost	48 Buitengebied Noord-Oost	481
Hazennest-West	48 Buitengebied Noord-Oost	481
Hectorstraat	40 Industrieterrein Vossenberg	405
Heemsthoef	34 Wandelbos-noord	343
Heereveldendreef	82 Huibeven	821
Heezestraat	83 Heerevelden	832
Heggenwikke	71 Enschoot	712
Heiakkerstraat	71 Enschoot	711
Heibloemseweg	40 Industrieterrein Vossenberg	404
Heidestraat	90 Udenhout	901
Heieinde	40 Industrieterrein Vossenberg	402
Heikantlaan	47 Stokhasselt-zuid	471
Heikantlaan	45 Lijnse Hoek	451
Heikantsebaan	78 Verspr. huizen t.n.v. B-E	781
Heikestraat	14 Broekhoven	141
Heile Schoorstraat	11 Armhoef	111
Heinsiusstraat	30 Zorgvlied	304
Heisteeg	69 Buitengebied Zuid-West	691
Heliosstraat	40 Industrieterrein Vossenberg	403
Hellasstraat	40 Industrieterrein Vossenberg	401
Hellebaardstraat	14 Broekhoven	143
Helmkruid	90 Udenhout	902
Hendrik de Keijserstraat	21 Gasthuisstraat	218
Hendrik de Keijserstraat	21 Gasthuisstraat	211
Hendrik Druckerstraat	33 Het Zand	334
Hendrik Lorentzlaan	73 Ruiven	731
Hendrik Marsmanhof	36 Wandelbos-zuid	362
Hendrik van Tulderstraat	21 Gasthuisstraat	212
Hendrik Zwaardcroonstraat	11 Armhoef	111
Hendrikhof	00 Centrum	002
Hendrikhof	00 Centrum	003
Henri Blomjousstraat	41 Industrieterrein Kraaiven	414
Henri Blomjousstraat	41 Industrieterrein Kraaiven	413
Henri Verbuntstraat	17 Korvel	172
Henriette Ronnerstraat	18 Rooi Harten	181
Henry Hudsonstraat	16 Trouwlaan	164
Heraclesstraat	40 Industrieterrein Vossenberg	403
Herastraat	40 Industrieterrein Vossenberg	402
Herlaer	90 Udenhout	904
Herman de Manhof	36 Wandelbos-zuid	362
Herman Heyermansweg	36 Wandelbos-zuid	362
Hermesstraat	40 Industrieterrein Vossenberg	402
Herstalsestraat	21 Gasthuisstraat	211
Hertensprong	33 Het Zand	332
Hertogstraat	14 Broekhoven	143
Herwijnenstraat	83 Heerevelden	832
Hesperenstraat	17 Korvel	177
Hesperenstraat	17 Korvel	176
Hesperenzijstraat	17 Korvel	177
Hestiastraat	40 Industrieterrein Vossenberg	402
Heterenstraat	83 Heerevelden	832
Heubergerstraat	43 Vlashof	433
Heuneind	72 Eikenbosch	721
Heusdenlaan	83 Heerevelden	831

STRAAT	WIJK	BUURT
Heusdenlaan	83 Heerevelden	833
Heuvel	00 Centrum	002
Heuvelpoort	00 Centrum	002
Heuvelring	00 Centrum	002
Heuvelstraat	00 Centrum	002
Heuvelstraat	00 Centrum	005
Heuvelstraat	00 Centrum	003
Heuvelstraat	78 Verspr. huizen t.n.v. B-E	781
Heyhoefpromenade	80 Heyhoef	801
Hierdense beek	63 De Blaak	631
Hieronimusstraat	33 Het Zand	335
Hildebrandlaan	72 Eikenbosch	721
Hillegomlaan	83 Heerevelden	831
Hillegomlaan	83 Heerevelden	833
Hillegomlaan	83 Heerevelden	834
Hillegomlaan	83 Heerevelden	832
Hilvarenbeekseweg	61 Groenewoud	610
Hilvarenbeekseweg	64 Katsbogten	645
Hindeloopenstraat	83 Heerevelden	832
Hindemithstraat	45 Lijnse Hoek	452
Hobbemastraat	17 Korvel	174
Hoefakkerstraat	26 Koestraat	261
Hoefstraat	25 Hoefstraat	251
Hoefstraat	24 Groeseind	242
Hoewelakenstraat	83 Heerevelden	832
Hoevensekanaaldijk	11 Armhoef	111
Hoevensekanaaldijk	53 Moerenburg	531
Hoevenseweg	13 Hoevenseweg	132
Hoevenseweg	13 Hoevenseweg	131
Hoevenstraat	90 Udenhout	901
Hoffmannlaan	45 Lijnse Hoek	451
Hoflaan	34 Wandelbos-noord	341
Hoflaan	34 Wandelbos-noord	343
Hofstraat	90 Udenhout	901
Hoge Wal	64 Katsbogten	644
Hoge Witsiestraat	85 Tuindorp De Kievit	855
Hoge Witsiestraat	85 Tuindorp De Kievit	857
Hoge Witsiestraat	85 Tuindorp De Kievit	852
Hoge Witsiestraat	85 Tuindorp De Kievit	851
Hogendriesstraat	10 Tivoli	105
Hogeschoollaan	31 De Reit	313
Hogeschoollaan	31 De Reit	316
Hogeschoollaan	31 De Reit	312
Hogewey	90 Udenhout	904
Holtstraat	83 Heerevelden	831
Hondsdrif	90 Udenhout	902
Hontenissestraat	83 Heerevelden	831
Hoogkarspelstraat	83 Heerevelden	831
Hoogkarspelstraat	83 Heerevelden	833
Hooglandstraat	83 Heerevelden	831
Hoogtedwardsstraat	16 Trouwlaan	167
Hoogtedwardsstraat	16 Trouwlaan	166
Hoogtestraat	16 Trouwlaan	167
Hoogtestraat	16 Trouwlaan	166
Hoogvensestraat	10 Tivoli	108
Hoogvensestraat	10 Tivoli	106
Hoogvensestraat	10 Tivoli	105
Hooistraat	17 Korvel	175
Hoolstraat	78 Verspr. huizen t.n.v. B-E	781
Hoolstraat	70 Berkel	701
Hopliedekade	10 Tivoli	106
Hopweg	34 Wandelbos-noord	342
Hornstraat	83 Heerevelden	833
Horversplein	20 Besterd	202



STRAAT	WIJK	BUURT	STRAAT	WIJK	BUURT
Houtmanstraat	16 Trouwlaan	163	Jacobus van 't Hofflaan	73 Ruiven	731
Houtsestraat	48 Buitengebied Noord-Oost	481	Jacques Oppenheimstraat	33 Het Zand	334
Houtsestraat	99 Verspreide huizen bij Udenhout	991	Jagerslaan	33 Het Zand	332
Houtstraat	23 Het Goirke	238	Jakobsladder	71 Enschoot	712
Houtstraat	23 Het Goirke	237	Jan Aartestraat	00 Centrum	003
Houtveld	90 Udenhout	904	Jan Aartestraat	10 Tivoli	108
Houtvesterijstraat	61 Groenewoud	614	Jan Backstraat	14 Broekhoven	143
Houtvesterijstraat	61 Groenewoud	613	Jan de Rijpstraat	16 Trouwlaan	164
Hovenierstraat	61 Groenewoud	614	Jan de Wittstraat	30 Zorgvlied	304
Hovenierstraat	90 Udenhout	901	Jan Erasstraat	17 Korvel	172
Hubertushof	90 Udenhout	901	Jan Evertsenstraat	16 Trouwlaan	165
Hugo de Grootstraat	30 Zorgvlied	304	Jan Evertsenstraat	16 Trouwlaan	166
Hugo Verrieststraat	36 Wandelbos-zuid	362	Jan Frederik Vlekkeweg	62 Het Laar	621
Huibevendreef	82 Huibeven	825	Jan Grewenstraat	25 Hoefstraat	252
Huijsmansstraat	33 Het Zand	339	Jan Heijnsstraat	21 Gasthuisstraat	211
Huisweide	71 Enschoot	711	Jan Heijnsstraat	21 Gasthuisstraat	217
Hullebroeckstraat	46 Quirijnstok	464	Jan Maurits van Nassaustra	11 Armhoef	111
Hulsbergstraat	83 Heerevelden	831	Jan Pieterszoon Coenstraat	11 Armhoef	111
Hulsbergstraat	83 Heerevelden	833	Jan Scharpstraat	25 Hoefstraat	257
Hultensepad	86 Dongewijk	865	Jan Steenstraat	17 Korvel	174
Hultenseweg	69 Buitengebied Zuid-West	691	Jan Tinbergenlaan	73 Ruiven	731
Humperdinkstraat	45 Lijnse Hoek	451	Jan Tooropstraat	17 Korvel	174
Hunnenplein	30 Zorgvlied	301	Jan Truijenlaan	61 Groenewoud	614
Hunze	63 De Blaak	631	Jan Truijenlaan	61 Groenewoud	611
Huysacker	90 Udenhout	904	Jan van Beverwijkstraat	10 Tivoli	103
Huzarenstraat	10 Tivoli	108	Jan van Beverwijkstraat	10 Tivoli	104
Hyacintstraat	27 Loven	272	Jan van Brakelstraat	16 Trouwlaan	166
Hysopstraat	34 Wandelbos-noord	343	Jan van der Heijdenstraat	17 Korvel	177
Iepenlaan	90 Udenhout	901	Jan van der Leestraat	15 Oude Dijk	151
Iepenpad	19 Hagelkruis	192	Jan van Gestelstraat	32 Mariaziekenhuis/Vredeburcht	323
Iepenstraat	19 Hagelkruis	192	Jan van Riebeeckstraat	16 Trouwlaan	164
Ignatiusstraat	33 Het Zand	335	Jan van Rijzewijkstraat	14 Broekhoven	149
IJpelareweg	49 Buitengebied Noord-West	491	Jan Wierhof	10 Tivoli	104
IJscubweg	60 Koningshoeven	601	Jasmijnlaan	73 Ruiven	731
IJskelderstraat	22 De Hasselt	221	Jasmijnstraat	27 Loven	276
IJskelderstraat	22 De Hasselt	222	Javastraat	27 Loven	272
IJskruidlaan	34 Wandelbos-noord	341	Jef van Bebberhof	62 Het Laar	622
IJsselstraat	28 Ind.str. Goirke Kanaaldijk	283	Jeker	63 De Blaak	631
IJzerstraat	00 Centrum	009	Jellinghausstraat	41 Industrieterrein Kraaiven	411
IJzerstraat	00 Centrum	002	Jeroen Boschlaan	72 Eikenbosch	721
Indigolaan	36 Wandelbos-zuid	363	Jeroen Boschstraat	17 Korvel	174
Ingenhovenlaan	46 Quirijnstok	461	Joannes Berisstraat	32 Mariaziekenhuis/Vredeburcht	323
Ingenieurslaan	31 De Reit	312	Joannes van Oisterwijkstraat	20 Besterd	204
Insulindeplein	27 Loven	275	Joannes van Oisterwijkstraat	20 Besterd	205
Insulindestraat	29 Ind.str. Lovense Kanaaldijk	294	Johannes van der Waalslaan	73 Ruiven	731
Insulindestraat	29 Ind.str. Lovense Kanaaldijk	295	Johannes van Zantenstraat	17 Korvel	172
Ir. Kippermanstraat	14 Broekhoven	148	Jolstraat	10 Tivoli	106
Irenehof	22 De Hasselt	222	Jonagold	77 Verspr. huizen t.w.v. B-E	771
Isidorusstraat	33 Het Zand	335	Jonagold	71 Enschoot	712
J. Asselbergsweg	62 Het Laar	621	Joost van de Mortelstraat	17 Korvel	172
Jac. van Vollenhovenstraat	46 Quirijnstok	467	Joost van den Vondellaan	72 Eikenbosch	721
Jac. van Vollenhovenstraat	46 Quirijnstok	466	Jozef Israëlsstraat	17 Korvel	174
Jac. van Vollenhovenstraat	46 Quirijnstok	468	Jozef van der Grintenstraat	33 Het Zand	334
Jachthoornstraat	33 Het Zand	332	Jules de Beerstraat	41 Industrieterrein Kraaiven	414
Jachtlaan	90 Udenhout	901	Jules de Beerstraat	41 Industrieterrein Kraaiven	413
Jachtslotstraat	33 Het Zand	331	Jules Verneweg	51 Industrieterrein Loven	511
Jacob Lemairestraat	16 Trouwlaan	164	Jules Verneweg	50 Industrieterrein Oost	502
Jacob Roggeveenstraat	16 Trouwlaan	164	Juliana van Stolbergstraat	00 Centrum	002
Jacob Romansstraat	21 Gasthuisstraat	212	Julianapark	24 Groeseind	241
Jacob Romansstraat	21 Gasthuisstraat	211	Julianapark	23 Het Goirke	233
Jacob van Campenstraat	21 Gasthuisstraat	211	Jupiterstraat	33 Het Zand	332
Jacob van Oudenhovenstraat	25 Hoefstraat	259	Juralaan	61 Groenewoud	612
Jacob van Ruysdaellaan	72 Eikenbosch	721	Juraweide	61 Groenewoud	612
Jacobadreef	22 De Hasselt	229	Juristenlaan	31 De Reit	312

STRAAT	WIJK	BUURT
Juttepeer	71 Enschoot	712
Juttepeer	71 Enschoot	711
Kaapkoloniestraat	17 Korvel	179
Kaapkoloniestraat	17 Korvel	178
Kalenbergplaats	80 Heyhoef	801
Kalkwijkstraat	84 Campenhoef	844
Kalkwijkstraat	84 Campenhoef	842
Kalmoeshof	34 Wandelbos-noord	342
Kalundborg	64 Katsbogten	641
Kalverstraat	48 Buitengebied Noord-Oost	481
Kamerikstraat	86 Dongewijk	863
Kamerikstraat	84 Campenhoef	843
Kamerlingh Onneslaan	73 Ruiven	731
Kamerlingh Onnesplein	14 Broekhoven	147
Kamgarenplein	22 De Hasselt	227
Kamille	90 Udenhout	902
Kamillehof	34 Wandelbos-noord	342
Kamperfoelielaan	73 Ruiven	731
Kapelaan Poellplein	23 Het Goirke	231
Kapelhof	00 Centrum	002
Kapelhof	00 Centrum	003
Kapelmeesterlaan	42 Stokhasselt-noord	422
Kapelmeesterlaan	42 Stokhasselt-noord	421
Kapelstraat	23 Het Goirke	235
Kapitein Grantstraat	51 Industrierrein Loven	511
Kapitein Hatterasstraat	51 Industrierrein Loven	511
Kapitein Nemostraat	51 Industrierrein Loven	511
Kapitein Rondairestraat	51 Industrierrein Loven	511
Kardinaal Alfrinkstraat	21 Gasthuisstraat	215
Kardinaal Alfrinkstraat	23 Het Goirke	232
Kardinaal de Jongplein	23 Het Goirke	237
Kardinaal van Enckevoirtstraat	25 Hoefstraat	252
Kardinaal van Rossumstraat	25 Hoefstraat	252
Kardinaal van Rossumstraat	26 Koestraat	264
Kardinaal Vaughanstraat	23 Het Goirke	237
Kardinaal Vaughanstraat	23 Het Goirke	233
Karel Boddenweg	34 Wandelbos-noord	347
Karel Doormanlaan	17 Korvel	172
Karmelietenstraat	33 Het Zand	332
Karmijnstraat	36 Wandelbos-zuid	363
Karpatenlaan	61 Groenewoud	612
Karperstraat	61 Groenewoud	615
Karrestraat	00 Centrum	001
Karrestraat	00 Centrum	002
Kartuizersstraat	33 Het Zand	332
Kastanjelaan	90 Udenhout	901
Kastanjestraat	19 Hagelkruis	191
Kasteel Amerongenstraat	31 De Reit	315
Kasteel Bouvignestraat	31 De Reit	315
Kasteel Brederodestraat	31 De Reit	315
Kasteel Cannestraat	31 De Reit	315
Kasteel Croystraat	31 De Reit	315
Kasteel Doorwerthstraat	31 De Reit	315
Kasteel Doorwerthstraat	31 De Reit	316
Kasteel Heeswijkstraat	31 De Reit	315
Kasteel Lichtenbergstraat	31 De Reit	315
Kasteel Maurickstraat	31 De Reit	315
Kasteel Middachtenstraat	31 De Reit	315
Kasteel Montfoortstraat	31 De Reit	315
Kasteel Nemerlaerstraat	31 De Reit	315
Kasteel Nijenrodestraat	31 De Reit	315
Kasteel Rhonhof	31 De Reit	316
Kasteel Stapelenstraat	31 De Reit	315
Kasteel Strijenerf	31 De Reit	315

STRAAT	WIJK	BUURT
Kasteel Strijenstraat	31 De Reit	315
Kasteel Tongelaerstraat	31 De Reit	315
Kasteel Twikkelerf	31 De Reit	315
Kasteel Twikkelstraat	31 De Reit	315
Kasteeldreef	22 De Hasselt	228
Kasteeldreef	23 Het Goirke	235
Kasteelpad	23 Het Goirke	235
Kasteleinslaan	22 De Hasselt	221
Kasterenlaan	84 Campenhoef	841
Kasterenlaan	84 Campenhoef	842
Kasterenlaan	84 Campenhoef	844
Kastrupstraat	33 Het Zand	333
Katsbogte	64 Katsbogten	641
Kattedoorn	71 Enschoot	712
Katwoudestraat	84 Campenhoef	844
Kaukasuslaan	61 Groenewoud	612
Kazernehof	10 Tivoli	108
Keizersakker	69 Buitengebied Zuid-West	691
Keizersveerlaan	84 Campenhoef	844
Keizersveerlaan	84 Campenhoef	843
Keizersveerlaan	84 Campenhoef	842
Keldermansstraat	21 Gasthuisstraat	211
Keldermansstraat	21 Gasthuisstraat	218
Keldonkstraat	84 Campenhoef	841
Keltenstraat	30 Zorgvlied	301
Kempenaarplaats	10 Tivoli	106
Kempenbaan	60 Koningshoeven	601
Kempenbaan	61 Groenewoud	610
Kerkakker	70 Berkel	701
Kerkdrielstraat	84 Campenhoef	844
Kerkdrielstraat	84 Campenhoef	842
Kerkenbosplaats	80 Heyhoef	801
Kerkpad	00 Centrum	002
Kerkstraat	71 Enschoot	713
Kerkstraat	71 Enschoot	712
Kerschotenstraat	84 Campenhoef	841
Kesselsstraat	41 Industrierrein Kraaiven	413
Ketelhavenplein	84 Campenhoef	844
Ketelhavenstraat	84 Campenhoef	844
Ketelhavenstraat	84 Campenhoef	843
Kettingstraat	22 De Hasselt	225
Kijkduinlaan	84 Campenhoef	844
Kijkduinlaan	84 Campenhoef	841
Kijkduinlaan	84 Campenhoef	842
Kijkduinlaan	84 Campenhoef	843
Kimwey	90 Udenhout	904
Kinderdijkstraat	84 Campenhoef	843
Klaproos	90 Udenhout	902
Klaproosstraat	71 Enschoot	712
Klaverstraat	18 Rooi Harten	183
Klaverstraat	17 Korvel	175
Klein Tilburg	69 Buitengebied Zuid-West	691
Klinkenbergstraat	84 Campenhoef	841
Klipperplein	10 Tivoli	108
Kloosterpad	90 Udenhout	901
Kloosterstraat	00 Centrum	003
Kloosterstraat	00 Centrum	004
Kloosterstraat	70 Berkel	701
Klundertplein	80 Heyhoef	801
Knegselstraat	84 Campenhoef	844
Knippersven	71 Enschoot	712
Knippersven	77 Verspr. huizen t.w.v. B-E	771
Kobaltstraat	34 Wandelbos-noord	344
Koebergstraat	46 Quirijnstok	464

STRAAT	WIJK	BUURT
Koekoeksbloem	90 Udenhout	902
Koestraat	26 Koestraat	262
Koestraat	27 Loven	271
Koestraat	90 Udenhout	901
Koggeplein	10 Tivoli	108
Kollumstraat	84 Campenhoef	842
Kolveniersstraat	10 Tivoli	107
Kommerstraat	53 Moerenburg	531
Koningin Emmastraat	70 Berkel	701
Koningin Julianastraat	70 Berkel	701
Koninginnehof	22 De Hasselt	223
Koningshoeven	60 Koningshoeven	601
Koningsoordlaan	71 Enschoot	711
Koningsplein	00 Centrum	003
Koölkerstraat	33 Het Zand	331
Koolhovenlaan	88 Koolhoven	881
Koolhovenlaan	88 Koolhoven	882
Koolwijkstraat	84 Campenhoef	843
Koolzaadhof	18 Rooi Harten	183
Koolzaadhof	18 Rooi Harten	182
Koopvaardijstraat	10 Tivoli	107
Korenbloem	90 Udenhout	902
Korenbloemstraat	17 Korvel	173
Korenbloemstraat	17 Korvel	174
Korenbloemstraat	71 Enschoot	712
Korenmolen	70 Berkel	701
Korhoenstraat	61 Groenewoud	617
Korhoenstraat	61 Groenewoud	618
Korhoenstraat	61 Groenewoud	619
Kornalijnhof	34 Wandelbos-noord	344
Korte Hoefstraat	23 Het Goirke	237
Korte Hoefstraat	24 Groeseind	243
Korte Hoefstraat	23 Het Goirke	233
Korte Hoefstraat	24 Groeseind	242
Korte Houtstraat	24 Groeseind	243
Korte Nieuwstraat	26 Koestraat	261
Korte Schijfstraat	00 Centrum	005
Korte Struycken	90 Udenhout	904
Korte Tuinstraat	00 Centrum	001
Korte Tuinstraat	00 Centrum	002
Korte Voren	90 Udenhout	904
Kortgenestraat	84 Campenhoef	841
Korveldwarsstraat	17 Korvel	177
Korvelplein	17 Korvel	170
Korvelplein	17 Korvel	171
Korvelplein	17 Korvel	173
Korvelseweg	17 Korvel	171
Kotterstraat	10 Tivoli	107
Kotterstraat	10 Tivoli	108
Kraaiendreef	33 Het Zand	336
Kraaivenstraat	41 Industrieterrein Kraaiven	414
Kraaivenstraat	41 Industrieterrein Kraaiven	412
Krabbedamstraat	84 Campenhoef	842
Kralingenstraat	84 Campenhoef	843
Krammer	63 De Blaak	633
Kranenberg	40 Industrieterrein Vossenber	402
Kransakker	74 Berkelse Akkers	741
Kreitenheideweg	99 Verspreide huizen bij Udenhout	991
Kreitenmolenstraat	90 Udenhout	904
Kreitenmolenstraat	90 Udenhout	901
Kreitenmolenstraat	90 Udenhout	905
Kreutzerstraat	45 Lijnse Hoek	452
Kreverplein	46 Quirijnstok	461
Krommeniestraat	84 Campenhoef	841

STRAAT	WIJK	BUURT
Kronenbergstraat	84 Campenhoef	841
Kronenbergstraat	84 Campenhoef	844
Kronosstraat	40 Industrieterrein Vossenber	403
Kruidenlaan	34 Wandelbos-noord	341
Kruidenlaan	34 Wandelbos-noord	342
Kruiningenstraat	84 Campenhoef	842
Kruiningenstraat	84 Campenhoef	844
Kruisakker	74 Berkelse Akkers	741
Kruisakker	70 Berkel	701
Kruisherenstraat	33 Het Zand	332
Kruisherenstraat	33 Het Zand	331
Kruiskruid	90 Udenhout	902
Kruisstraat	26 Koestraat	261
Kruisvaardersstraat	14 Broekhoven	149
Kruisvaardersstraat	14 Broekhoven	143
Kruizemuntweg	34 Wandelbos-noord	342
Kuil	90 Udenhout	902
Kuil	99 Verspreide huizen bij Udenhout	991
Kuilpad	90 Udenhout	902
Kuilpad	99 Verspreide huizen bij Udenhout	991
Kuiperstraat	21 Gasthuisstraat	211
Kuiperstraat	21 Gasthuisstraat	215
Kuiperstraat	21 Gasthuisstraat	213
Künnekestraat	44 De Schans	443
Kurassiersstraat	10 Tivoli	108
Kwaadeindstraat	21 Gasthuisstraat	211
Kwaadeindstraat	21 Gasthuisstraat	212
Kwaadeindstraat	21 Gasthuisstraat	213
Kwaadeindstraat	21 Gasthuisstraat	218
Kwendelhof	34 Wandelbos-noord	343
La Défense	64 Katsbogten	641
Laagstraat	19 Hagelkruis	195
Laarstraat	17 Korvel	172
Laarstraat	17 Korvel	170
Lage Witsiebaan	33 Het Zand	332
Lage Witsiebaan	33 Het Zand	331
Lakenstraat	22 De Hasselt	227
Lambert de Wijsstraat	22 De Hasselt	229
Lambert de Wijsstraat	23 Het Goirke	233
Lanciersstraat	10 Tivoli	106
Lanciersstraat	10 Tivoli	108
Landbouwstraat	61 Groenewoud	614
Landbouwstraat	61 Groenewoud	615
Landmeerse Loop	63 De Blaak	632
Landréstraat	46 Quirijnstok	464
Landsteinerstraat	10 Tivoli	102
Lange Nieuwstraat	20 Besterd	204
Lange Nieuwstraat	21 Gasthuisstraat	216
Lange Nieuwstraat	20 Besterd	201
Lange Nieuwstraat	20 Besterd	203
Lange Nieuwstraat	20 Besterd	207
Lange Schijfstraat	00 Centrum	004
Lange Trekke	90 Udenhout	904
Langendijk	87 Dalem	873
Langendijk	85 Tuindorp De Kievit	856
Langendijk	85 Tuindorp De Kievit	855
Langendijk	85 Tuindorp De Kievit	854
Langendijk	36 Wandelbos-zuid	361
Langenhof	90 Udenhout	904
Langestraat	00 Centrum	001
Lankhorstpad	81 Gesworen Hoek	817
Lannerstraat	44 De Schans	443
Laurens Kosterplein	17 Korvel	177
Laurent Janssensstraat	41 Industrieterrein Kraaiven	411

STRAAT	WIJK	BUURT	STRAAT	WIJK	BUURT
Lauwers	63 De Blaak	634	Loosdorpstraat	85 Tuindorp De Kievit	853
Lavendelweg	34 Wandelbos-noord	342	Loosduinenhof	85 Tuindorp De Kievit	851
Le Bourgetstraat	33 Het Zand	334	Loosduinenstraat	85 Tuindorp De Kievit	851
Le Sage ten Broekstraat	20 Besterd	201	Lootsstraat	46 Quirijnstok	462
Ledeackerstraat	85 Tuindorp De Kievit	852	Loudonstraat	11 Armhoef	111
Ledeboerstraat	41 Industrierrein Kraaiven	413	Louis Bouwmeesterplein	00 Centrum	003
Ledeboerstraat	41 Industrierrein Kraaiven	414	Louis Bouwmeesterplein	00 Centrum	004
Leekstraat	85 Tuindorp De Kievit	851	Louis Regoutstraat	33 Het Zand	338
Leendestraat	85 Tuindorp De Kievit	851	Lourdesplein	13 Hoeveneseweg	132
Leenherenstraat	14 Broekhoven	143	Lourdesstraat	13 Hoeveneseweg	132
Leersumstraat	85 Tuindorp De Kievit	852	Lovensekanaaldijk	28 Ind.str. Goirke Kanaaldijk	283
Leeuwenstein	90 Udenhout	904	Lovensekanaaldijk	29 Ind.str. Lovense Kanaaldijk	292
Leeuwerikstraat	61 Groenewoud	618	Lovensekanaaldijk	51 Industrierrein Loven	511
Leharstraat	44 De Schans	443	Lovensekanaaldijk	29 Ind.str. Lovense Kanaaldijk	291
Leidschendamstraat	85 Tuindorp De Kievit	852	Lovensekanaaldijk	29 Ind.str. Lovense Kanaaldijk	293
Leigraaf	63 De Blaak	631	Lovensestraat	27 Loven	272
Leijpark	61 Groenewoud	610	Lovensestraat	27 Loven	276
Leijparkweg	61 Groenewoud	619	Lovensestraat	27 Loven	275
Leijweg	61 Groenewoud	610	Lucas Meijerstraat	17 Korvel	178
Leimuidenstraat	85 Tuindorp De Kievit	852	Lucas van Leydenlaan	72 Eikenbosch	721
Leliestraat	27 Loven	276	Luchthavenlaan	33 Het Zand	334
Lemmerstraat	85 Tuindorp De Kievit	851	Luchthavenlaan	33 Het Zand	333
Lemsterlandstraat	85 Tuindorp De Kievit	853	Luijksgestelstraat	85 Tuindorp De Kievit	853
Lennondreef	46 Quirijnstok	465	Luitenant Looijmansstraat	30 Zorgvlied	304
Lennondreef	46 Quirijnstok	468	Luitenant Wilsstraat	30 Zorgvlied	304
Leo XIII-straat	23 Het Goirke	232	Lunterenstraat	85 Tuindorp De Kievit	853
Leo XIII-straat	23 Het Goirke	238	Lupinestraat	71 Enschoot	712
Leonard van Vechelstraat	26 Koestraat	261	Luxwoudestraat	85 Tuindorp De Kievit	853
Lepelkruidhof	34 Wandelbos-noord	343	Maalbergenpad	85 Tuindorp De Kievit	853
Letostraat	40 Industrierrein Vossenbergh	406	Maalbergenstraat	85 Tuindorp De Kievit	853
Lexmondstraat	85 Tuindorp De Kievit	852	Maarheezepark	85 Tuindorp De Kievit	855
Lichtenvoordestraat	85 Tuindorp De Kievit	852	Maarschalk Wavellstraat	17 Korvel	172
Lichtstraat	20 Besterd	203	Maasbommelstraat	85 Tuindorp De Kievit	857
Liefkenshoekstraat	85 Tuindorp De Kievit	851	Maasbreestraat	85 Tuindorp De Kievit	853
Liesveldstraat	85 Tuindorp De Kievit	851	Maaslandstraat	12 Jeruzalem	122
Lieven de Keijstraat	21 Gasthuisstraat	211	Maasstraat	28 Ind.str. Goirke Kanaaldijk	281
Lieve-Vrouwplein	00 Centrum	004	Maasstraat	28 Ind.str. Goirke Kanaaldijk	282
Lijnsheike	44 De Schans	443	Mac Allisterstraat	17 Korvel	172
Lijsterbeslaan	73 Ruiven	731	Madeliefstraat	27 Loven	276
Lijsterstraat	61 Groenewoud	618	Madeliefstraat	71 Enschoot	712
Lilahof	36 Wandelbos-zuid	363	Maetsuyckerstraat	11 Armhoef	111
Limbastraat	31 De Reit	318	Magazijnstraat	00 Centrum	009
Limmenstraat	85 Tuindorp De Kievit	851	Magazijnweg	90 Udenhout	905
Linatestraat	33 Het Zand	333	Magentahof	36 Wandelbos-zuid	363
Lindenlaan	90 Udenhout	901	Magnoliaerf	19 Hagelkruis	192
Lindenstraat	19 Hagelkruis	191	Mahlerstraat	43 Vlashof	432
Lindeplein	19 Hagelkruis	191	Mahoniestraat	31 De Reit	318
Linge	63 De Blaak	631	Maidstone	64 Katsbogten	643
Lissestraat	85 Tuindorp De Kievit	853	Maire Vugtslaan	71 Enschoot	713
Lizzy Ansinghof	18 Rooi Harten	181	Makkumplein	85 Tuindorp De Kievit	857
Lizzy van Dorpweg	64 Katsbogten	642	Maldenhof	85 Tuindorp De Kievit	855
Lobithstraat	85 Tuindorp De Kievit	852	Maliskampstraat	85 Tuindorp De Kievit	857
Löblaan	73 Ruiven	731	Malvahof	34 Wandelbos-noord	342
Locatelliststraat	42 Stokhasselt-noord	422	Manderveenstraat	85 Tuindorp De Kievit	857
Lochemstraat	85 Tuindorp De Kievit	851	Mangrovestraat	31 De Reit	318
Loek Lansdorpstraat	17 Korvel	172	Mantingestraat	85 Tuindorp De Kievit	857
Loenense beek	63 De Blaak	631	Marathonpromenade	62 Het Laar	622
Lombardijenlaan	85 Tuindorp De Kievit	856	Marchantstraat	33 Het Zand	338
Lombardijenlaan	85 Tuindorp De Kievit	851	Marconistraat	14 Broekhoven	147
Lombardijenlaan	85 Tuindorp De Kievit	855	Marengostraat	22 De Hasselt	227
Lonnekerstraat	85 Tuindorp De Kievit	851	Maresatenstraat	30 Zorgvlied	301
Loonse Molenstraat	99 Verspreide huizen bij Udenhout	991	Marga Klompéweg	64 Katsbogten	642
Loonsehoek	99 Verspreide huizen bij Udenhout	991	Margarethadreef	22 De Hasselt	229
Loonsemolenstraat	48 Buitengebied Noord-Oost	481	Margratenpad	85 Tuindorp De Kievit	855

STRAAT	WIJK	BUURT
Margratenplein	85 Tuindorp De Kievit	855
Margriet	90 Udenhout	902
Margriethof	22 De Hasselt	222
Mariahof	71 Enschoot	713
Mariastraat	00 Centrum	001
Mariastraat	00 Centrum	006
Marie Koenenlaan	36 Wandelbos-zuid	362
Mariekerkestraat	85 Tuindorp De Kievit	852
Marjolein	90 Udenhout	902
Marjoleinhof	34 Wandelbos-noord	347
Mark	63 De Blaak	632
Markelostraat	85 Tuindorp De Kievit	852
Markenstraat	85 Tuindorp De Kievit	852
Marknessestraat	85 Tuindorp De Kievit	857
Marlestraat	85 Tuindorp De Kievit	857
Marsstraat	33 Het Zand	332
Marsumstraat	85 Tuindorp De Kievit	857
Marterpad	69 Buitengebied Zuid-West	691
Martinitorenstraat	31 De Reit	313
Mascagnihof	42 Stokhasselt-noord	425
Mascagnilaan	71 Enschoot	713
Mascagnistraat	42 Stokhasselt-noord	425
Mascagnistraat	42 Stokhasselt-noord	426
Massenetlaan	47 Stokhasselt-zuid	471
Mastenbroekstraat	85 Tuindorp De Kievit	857
Mastwijkstraat	85 Tuindorp De Kievit	857
Matterhornhoek	61 Groenewoud	611
Matterhornstraat	61 Groenewoud	611
Maurick	90 Udenhout	904
Mauritshof	00 Centrum	003
Mechelenstraat	85 Tuindorp De Kievit	855
Mechtildisstraat	14 Broekhoven	143
Mechtildisstraat	14 Broekhoven	142
Meddostraat	85 Tuindorp De Kievit	857
Meedhuizenstraat	85 Tuindorp De Kievit	857
Meelstraat	17 Korvel	175
Meeresteinstraat	85 Tuindorp De Kievit	857
Meerkensloop	63 De Blaak	632
Meerkoldreef	33 Het Zand	337
Meerssenstraat	85 Tuindorp De Kievit	853
Meerwijkstraat	85 Tuindorp De Kievit	855
Meesstraat	61 Groenewoud	618
Megenstraat	85 Tuindorp De Kievit	855
Meibeek	63 De Blaak	631
Meidoornstraat	19 Hagelkruis	191
Meerijbaan	79 Verspr. huizen t.z.v. B-E	792
Meerijbaan	53 Moerenburg	531
Meikers	71 Enschoot	712
Meikers	77 Verspr. huizen t.w.v. B-E	771
Meikers	71 Enschoot	711
Melde	90 Udenhout	902
Melickstraat	85 Tuindorp De Kievit	857
Melis Stokestraat	29 Ind.str. Lovense Kanaaldijk	292
Meliskerkestraat	85 Tuindorp De Kievit	857
Melisseweg	34 Wandelbos-noord	341
Melsbroekstraat	33 Het Zand	334
Menaldumstraat	85 Tuindorp De Kievit	857
Mendelssohnstraat	43 Vlashof	434
Menterwoldestraat	85 Tuindorp De Kievit	852
Merantistraat	31 De Reit	318
Mercuriusstraat	33 Het Zand	332
Merelstraat	61 Groenewoud	617
Merelstraat	61 Groenewoud	618
Merkelbeekstraat	85 Tuindorp De Kievit	857

STRAAT	WIJK	BUURT
Merkske	63 De Blaak	632
Merodeplein	14 Broekhoven	142
Merodestraat	14 Broekhoven	142
Merselostraat	85 Tuindorp De Kievit	857
Merwedestraat	28 Ind.str. Goirke Kanaaldijk	281
Metslawierstraat	85 Tuindorp De Kievit	857
Meulemansstraat	46 Quirijnstok	464
Meutestraat	33 Het Zand	331
Middelgraaf	63 De Blaak	631
Middelharnisstraat	85 Tuindorp De Kievit	852
Middelrodesingel	85 Tuindorp De Kievit	855
Middenbeemsterstraat	85 Tuindorp De Kievit	857
Middendorpstraat	85 Tuindorp De Kievit	853
Middenhofstraat	85 Tuindorp De Kievit	851
Middenschouwenstraat	85 Tuindorp De Kievit	852
Midlandstraat	85 Tuindorp De Kievit	857
Midwoldeplein	85 Tuindorp De Kievit	851
Midwoldestraat	85 Tuindorp De Kievit	851
Mieredikhof	34 Wandelbos-noord	341
Mijdrechtstraat	85 Tuindorp De Kievit	855
Mijndenstraat	85 Tuindorp De Kievit	857
Mijnsheerenlandstraat	85 Tuindorp De Kievit	857
Milheezestraat	85 Tuindorp De Kievit	857
Millingenstraat	85 Tuindorp De Kievit	853
Milsbeekhof	85 Tuindorp De Kievit	857
Milsbeeksingel	85 Tuindorp De Kievit	857
Mina Krusemanweg	64 Katsbogten	642
Minckelersstraat	20 Besterd	204
Minderbroederspad	17 Korvel	171
Mingersbergstraat	85 Tuindorp De Kievit	857
Minister Goselingplein	17 Korvel	172
Minister Mutsaersstraat	20 Besterd	201
Minister van Sonstraat	20 Besterd	201
Minnertsgastraat	85 Tuindorp De Kievit	857
Minosstraat	40 Industrierrein Vossenbergh	403
Mispeleindsingel	85 Tuindorp De Kievit	857
Missionarisstraat	19 Hagelkruis	191
Missionarisstraat	19 Hagelkruis	195
Moerdijkerf	85 Tuindorp De Kievit	851
Moerenburgseweg	53 Moerenburg	531
Moerkapellestraat	85 Tuindorp De Kievit	857
Moerse Dreef	81 Gesworen Hoek	817
Moerstraat	48 Buitengebied Noord-Oost	481
Moerzijstraat	48 Buitengebied Noord-Oost	481
Mokmerstraat	33 Het Zand	334
Molenakker	70 Berkel	701
Molenbaantje	99 Verspreide huizen bij Udenhout	991
Molenbochtplein	27 Loven	271
Molenbochtplein	27 Loven	272
Molenbochtstraat	26 Koestraat	261
Molenbochtstraat	27 Loven	272
Molenhoefstraat	78 Verspr. huizen t.n.v. B-E	781
Molenhoefstraat	99 Verspreide huizen bij Udenhout	991
Molenhoefstraat	90 Udenhout	902
Molenstraat	26 Koestraat	264
Molenstraat	70 Berkel	701
Monnickendamstraat	85 Tuindorp De Kievit	855
Monnikskap	90 Udenhout	902
Monseigneur Bekkersstraat	71 Enschoot	711
Monseigneur Diepenstraat	71 Enschoot	711
Monseigneur Mutsaertsstraat	71 Enschoot	711
Monseigneur Poelsstraat	71 Enschoot	711
Monsterstraat	85 Tuindorp De Kievit	857
Monteverdilaan	71 Enschoot	713

STRAAT	WIJK	BUURT
Monteverdistraat	42 Stokhasselt-noord	426
Montfortanenlaan	33 Het Zand	331
Montgomerystraat	17 Korvel	172
Monumentstraat	00 Centrum	003
Monumentstraat	00 Centrum	002
Mookstraat	85 Tuindorp De Kievit	855
Morrahof	85 Tuindorp De Kievit	855
Mortel	99 Verspreide huizen bij Udenhout	991
Mortelhof	90 Udenhout	904
Mosselhoekplein	85 Tuindorp De Kievit	857
Mostheuveelstraat	85 Tuindorp De Kievit	857
Mozartlaan	45 Lijnse Hoek	451
Mr. J.H. de Pontplein	21 Gasthuisstraat	213
Mr. Stormstraat	20 Besterd	201
Mr. Stormstraat	21 Gasthuisstraat	216
Muggenbergstraat	85 Tuindorp De Kievit	857
Muiderslotstraat	31 De Reit	315
Mullegenstraat	85 Tuindorp De Kievit	857
Munnekeburenpad	85 Tuindorp De Kievit	857
Munnekeburenstraat	85 Tuindorp De Kievit	857
Munselstraat	85 Tuindorp De Kievit	857
Munstergeloenhof	85 Tuindorp De Kievit	855
Muntendamstraat	85 Tuindorp De Kievit	855
Munttorenstraat	31 De Reit	313
Naardenstraat	85 Tuindorp De Kievit	856
Nachtegaalstraat	61 Groenewoud	617
Nachtegaalstraat	61 Groenewoud	616
Nachtschade	90 Udenhout	902
Nassauplein	22 De Hasselt	222
Nassauplein	22 De Hasselt	223
Nassastraat	22 De Hasselt	222
Nassastraat	22 De Hasselt	223
Natalstraat	17 Korvel	179
Nautilusstraat	51 Industrieterrein Loven	511
Nazarethstraat	15 Oude Dijk	151
Nazarethstraat	00 Centrum	004
Nazarethstraat	15 Oude Dijk	152
Neerijnenstraat	85 Tuindorp De Kievit	856
Nemelaer	90 Udenhout	904
Neptunusstraat	33 Het Zand	332
Neterselstraat	85 Tuindorp De Kievit	856
Nicolaas Beetsstraat	17 Korvel	173
Nicolaas Knipstraat	17 Korvel	174
Nicolaas Pieckstraat	26 Koestraat	261
Niers	63 De Blaak	631
Nieuwe Atelierstraat	77 Verspr. huizen t.w.v. B-E	771
Nieuwe Bosscheweg	10 Tivoli	103
Nieuwe Lijn	69 Buitengebied Zuid-West	691
Nieuwkoopplein	85 Tuindorp De Kievit	856
Nieuwlandstraat	00 Centrum	006
Nieuwstraat	16 Trouwlaan	163
Nieuwstraat	16 Trouwlaan	162
Nieuwstraat	17 Korvel	177
Nieuwstraat	15 Oude Dijk	152
Niftrikplein	85 Tuindorp De Kievit	856
Nijkerkstraat	85 Tuindorp De Kievit	854
Nijverheidsweg	90 Udenhout	905
Nijverstraat	20 Besterd	204
Nijverstraat	20 Besterd	202
Nijverstraat	23 Het Goirke	239
Nimrodstraat	33 Het Zand	331
Nispenstraat	85 Tuindorp De Kievit	856
Nistelrodestraat	85 Tuindorp De Kievit	854
Noord-Besterdstraat	26 Koestraat	261

STRAAT	WIJK	BUURT
Noordeloosstraat	85 Tuindorp De Kievit	856
Noordhoekring	00 Centrum	005
Noordkriek	77 Verspr. huizen t.w.v. B-E	771
Noordkriek	71 Enschoot	711
Noordstraat	00 Centrum	006
Noordwijkstraat	85 Tuindorp De Kievit	854
Noorwitsstraat	21 Gasthuisstraat	218
Nootdorpstraat	85 Tuindorp De Kievit	854
Norbertijnerpoort	23 Het Goirke	231
Norbertusstraat	33 Het Zand	332
NS Plein	20 Besterd	205
NS Plein	20 Besterd	206
Nunspeetstraat	85 Tuindorp De Kievit	854
Obdamstraat	86 Dongewijk	866
Obrechtstraat	46 Quirijnstok	462
Ockervantenhof	17 Korvel	171
Ockenburgerf	86 Dongewijk	866
Odiliapeelstraat	86 Dongewijk	866
Oegstgeeststraat	86 Dongewijk	866
Oeralweg	61 Groenewoud	612
Oerlesestraat	16 Trouwlaan	161
Oerlesestraat	17 Korvel	177
Oerlesestraat	17 Korvel	178
Oerlesestraat	16 Trouwlaan	163
Oerlesestraat	17 Korvel	176
Oerlesestraat	16 Trouwlaan	164
Oerlesestraat	17 Korvel	179
Oeverstraat	16 Trouwlaan	164
Oeverstraat	16 Trouwlaan	166
Oeverstraat	16 Trouwlaan	165
Offenbachstraat	44 De Schans	443
Offenbachstraat	43 Vlashof	433
Offenbachstraat	44 De Schans	446
Ohmstraat	14 Broekhoven	147
Oijensingel	86 Dongewijk	861
Oisterwijksebaan	11 Armhoef	111
Oisterwijksebaan	53 Moerenburg	531
Oisterwijksebaan	79 Verspr. huizen t.z.v. B-E	791
Okerhof	34 Wandelbos-noord	344
Oldebroekstraat	86 Dongewijk	866
Oldenzaalsingel	86 Dongewijk	865
Oldenzaalsingel	86 Dongewijk	864
Olijfstraat	31 De Reit	318
Olivier van Noortstraat	16 Trouwlaan	164
Ollandse loop	63 De Blaak	632
Olmenstraat	19 Hagelkruis	191
Olststraat	86 Dongewijk	866
Olympiaplein	62 Het Laar	622
Ommenstraat	86 Dongewijk	864
Ommenstraat	86 Dongewijk	861
Onsenoort	90 Udenhout	904
Ontginningstraat	61 Groenewoud	614
Ooftbouwstraat	61 Groenewoud	614
Oostburgstraat	86 Dongewijk	864
Oostburgstraat	86 Dongewijk	865
Oosterbeekstraat	86 Dongewijk	864
Oosterbeekstraat	86 Dongewijk	861
Ophemertstraat	86 Dongewijk	861
Ophemertstraat	86 Dongewijk	864
Ophemertstraat	86 Dongewijk	865
Ophemertstraat	86 Dongewijk	862
Oplostraat	86 Dongewijk	863
Orangerie	22 De Hasselt	221
Oranjesingel	72 Eikenbosch	721

STRAAT	WIJK	BUURT
Oranjesingel	70 Berkel	701
Oranjestraat	00 Centrum	003
Oranjevrijstaatsplein	17 Korvel	179
Ordelven	77 Verspr. huizen t.w.v. B-E	771
Ordonnansenstraat	10 Tivoli	108
Orionstraat	50 Industrierrein Oost	502
Oscar Leeuwstraat	21 Gasthuisstraat	211
Ossendrechtstraat	86 Dongewijk	865
Ossendrechtstraat	86 Dongewijk	862
Ossewede	71 Enschoot	711
Ottergraaf	63 De Blaak	631
Oud Lovenstraat	52 Bosscheweg	521
Oude Beeksepad	64 Katsbogten	645
Oude Bosschebaan	99 Verspreide huizen bij Udenhout	991
Oude Dijk	15 Oude Dijk	153
Oude Goirleseweg	17 Korvel	172
Oude Goirleseweg	17 Korvel	170
Oude Hilvarenbeekseweg	61 Groenewoud	614
Oude Hilvarenbeekseweg	61 Groenewoud	616
Oude Kapelstraat	23 Het Goirke	235
Oude Kapelstraat	22 De Hasselt	228
Oude Kapelstraat	22 De Hasselt	227
Oude Kerkstraat	15 Oude Dijk	153
Oude Langstraat	20 Besterd	201
Oude Langstraat	20 Besterd	202
Oude Lind	28 Ind.str. Goirke Kanaaldijk	283
Oude Maasje	63 De Blaak	632
Oude Markt	00 Centrum	003
Oude Markt	00 Centrum	002
Oude Rielsebaan	69 Buitengebied Zuid-West	691
Oude Rielseweg	64 Katsbogten	642
Oude Warande	35 De Oude Warande	351
Oudelij	69 Buitengebied Zuid-West	691
Oudenboschstraat	86 Dongewijk	865
Oudenboschstraat	86 Dongewijk	862
Oudenstaart	40 Industrierrein Vossenber	402
Outshoornstraat	21 Gasthuisstraat	218
Outshoornstraat	21 Gasthuisstraat	211
Overlangelstraat	86 Dongewijk	865
Overlangelstraat	86 Dongewijk	862
P.C. Hoofstraat	17 Korvel	173
P.F. Bergmansstraat	10 Tivoli	103
Paarl	17 Korvel	170
Paduaplein	25 Hoefstraat	252
Paduastraat	25 Hoefstraat	252
Paganinihof	42 Stokhasselt-noord	422
Paganinistraat	42 Stokhasselt-noord	422
Pagestraat	14 Broekhoven	143
Paladijnstraat	14 Broekhoven	143
Paleising	00 Centrum	003
Palestrinastraat	42 Stokhasselt-noord	424
Paletplein	34 Wandelbos-noord	344
Palissanderstraat	31 De Reit	318
Pallasstraat	40 Industrierrein Vossenber	403
Palmenstraat	31 De Reit	318
Papaverhof	34 Wandelbos-noord	342
Park de Horion	27 Loven	271
Park Sofia	64 Katsbogten	643
Parkietstraat	61 Groenewoud	619
Pascalarf	26 Koestraat	261
Pasteurstraat	10 Tivoli	102
Pastoor Duchampsstraat	23 Het Goirke	232
Pastoor Duchampsstraat	23 Het Goirke	233
Pastoor Goossensstraat	70 Berkel	701

STRAAT	WIJK	BUURT
Pastoor Le Blancstraat	23 Het Goirke	232
Pastoor Schutjesstraat	25 Hoefstraat	256
Pastoor Schutjesstraat	25 Hoefstraat	251
Pastoor Smitsstraat	25 Hoefstraat	257
Pastoor Smitsstraat	25 Hoefstraat	256
Pastoor Sprengersstraat	23 Het Goirke	231
Pastoor Sprongstraat	23 Het Goirke	231
Pastoor Sprongstraat	23 Het Goirke	232
Pastoor Stalsstraat	23 Het Goirke	238
Pastoor van Beurdenstraat	23 Het Goirke	238
Pastoor van Beurdenstraat	23 Het Goirke	231
Pastoor van Tilborgstraat	70 Berkel	701
Pastoor Vroomansstraat	16 Trouwlaan	162
Pastoriepad	23 Het Goirke	237
Pastoriestraat	23 Het Goirke	237
Pater Bleijstraat	17 Korvel	172
Pater Dondersstraat	48 Buitengebied Noord-Oost	481
Pater Geurtjensweg	40 Industrierrein Vossenber	401
Pater Rutenstraat	23 Het Goirke	237
Pater Rutenstraat	23 Het Goirke	233
Pater van den Elsenplein	61 Groenewoud	614
Pater van den Elsenstraat	71 Enschoot	711
Paterstraat	17 Korvel	175
Patrijslaan	90 Udenhout	901
Paul Krügerstraat	16 Trouwlaan	161
Paulus Potterstraat	17 Korvel	174
Paus Adriaanstraat	25 Hoefstraat	252
Pauwstraat	61 Groenewoud	619
Pauwstraat	61 Groenewoud	617
Peelrijt	63 De Blaak	632
Pegasusweg	50 Industrierrein Oost	502
Pelgrimspad	10 Tivoli	103
Pelgrimspad	11 Armhoef	111
Pelgrimsweg	11 Armhoef	111
Pelikaanstraat	61 Groenewoud	617
Perosihof	42 Stokhasselt-noord	421
Perosistraat	42 Stokhasselt-noord	421
Perosistraat	42 Stokhasselt-noord	422
Persephonéstraat	40 Industrierrein Vossenber	402
Perweide	90 Udenhout	904
Petrus Canisiusstraat	33 Het Zand	335
Petrus Debijelaan	73 Ruiven	731
Petrus Loosjesstraat	29 Ind.str. Lovense Kanaaldijk	292
Petrus van Emmerickstraat	32 Mariaziekenhuis/Vredeburcht	323
Philips Vingboonsstraat	21 Gasthuisstraat	211
Phoenixplaats	14 Broekhoven	143
Piet Heinstraat	16 Trouwlaan	163
Piet Heinstraat	16 Trouwlaan	162
Piet Retiefstraat	17 Korvel	178
Piet van Haarenstraat	61 Groenewoud	614
Pieter Borstraat	25 Hoefstraat	259
Pieter Breughelplein	17 Korvel	174
Pieter Brinkmanstraat	17 Korvel	172
Pieter Bruegellaan	72 Eikenbosch	721
Pieter de Hooghlaan	72 Eikenbosch	721
Pieter Pauwstraat	10 Tivoli	103
Pieter Postplein	21 Gasthuisstraat	211
Pieter Vreedeplein	00 Centrum	009
Pieter Vreedeplein	00 Centrum	002
Pieter Vreedeplein	00 Centrum	002
Pieter Zeemanlaan	73 Ruiven	731
Pijlakker	90 Udenhout	904
Pijliserstraat	21 Gasthuisstraat	211
Pijnboomstraat	19 Hagelkruis	193

STRAAT	WIJK	BUURT
Pijnboomstraat	19 Hagelkruis	191
Piketberg	17 Korvel	170
Pinksterbloem	90 Udenhout	902
Pironstraat	21 Gasthuisstraat	211
Piushaven	10 Tivoli	106
Piushaven	10 Tivoli	107
Piusplein	00 Centrum	003
Piusstraat	00 Centrum	003
Piusstraat	10 Tivoli	107
Piusstraat	14 Broekhoven	141
Plantagehof	61 Groenewoud	613
Plantagestraat	61 Groenewoud	614
Plantagestraat	61 Groenewoud	613
Plataanstraat	31 De Reit	318
Plein Leo XIII	23 Het Goirke	238
Plein 't Zand	33 Het Zand	336
Plein 't Zand	33 Het Zand	337
Plessersstraat	22 De Hasselt	226
Poirtersstraat	17 Korvel	173
Poldermolen	70 Berkel	701
Polluxstraat	40 Industrierrein Vossenberg	405
Populierenlaan	90 Udenhout	901
Populierstraat	19 Hagelkruis	191
Postelse Hoeflaan	33 Het Zand	335
Postelse Hoeflaan	33 Het Zand	332
Postelse Hoeflaan	33 Het Zand	334
Poststraat	00 Centrum	001
Potgieterstraat	17 Korvel	173
Predikherenlaan	33 Het Zand	331
Predikherenlaan	33 Het Zand	332
President Steijnstraat	16 Trouwlaan	161
Pretoriastraat	17 Korvel	179
Primella	70 Berkel	701
Primus van Gilsparck	15 Oude Dijk	153
Primus van Gilsstraat	16 Trouwlaan	167
Prins Bernhardstraat	70 Berkel	701
Prinsenhoef	69 Buitengebied Zuid-West	691
Prinsenhoeven	10 Tivoli	105
Prinsenhoeven	10 Tivoli	106
Prinses Beatrixstraat	70 Berkel	701
Prinses Christinastraat	70 Berkel	701
Prinses Irenestraat	70 Berkel	701
Prinses Margrietstraat	70 Berkel	701
Prinsessenhof	22 De Hasselt	222
Professor Aalbersestraat	23 Het Goirke	238
Professor Blokstraat	24 Groeseind	242
Professor Cobbenhagenlaan	31 De Reit	315
Professor Cobbenhagenlaan	31 De Reit	318
Professor Cobbenhagenlaan	31 De Reit	314
Professor de Moorplein	31 De Reit	314
Professor Dondersstraat	10 Tivoli	103
Professor Gimbèrelaan	31 De Reit	319
Professor Gimbèrelaan	31 De Reit	315
Professor Gimbèrelaan	31 De Reit	318
Professor Goossenslaan	61 Groenewoud	611
Professor Goossenslaan	62 Het Laar	622
Professor Keesomstraat	14 Broekhoven	146
Professor Keesomstraat	14 Broekhoven	147
Professor Kernkampstraat	25 Hoefstraat	256
Professor Kernkampstraat	24 Groeseind	241
Professor Kernkampstraat	24 Groeseind	242
Professor Lorentzstraat	14 Broekhoven	147
Professor Rogierhof	25 Hoefstraat	251
Professor Romeinstraat	29 Ind.str. Lovense Kanaaldijk	291

STRAAT	WIJK	BUURT
Professor Romeinstraat	28 Ind.str. Goirke Kanaaldijk	283
Professor Stoltehof	61 Groenewoud	610
Professor van Buchemlaan	61 Groenewoud	610
Professor Verbernelaan	31 De Reit	314
Professor Verbernelaan	31 De Reit	313
Prometheusstraat	40 Industrierrein Vossenberg	403
Prunusstraat	19 Hagelkruis	191
Puccinihof	42 Stokhasselt-noord	423
Puccinilaan	71 Enschoot	713
Puccinistraat	42 Stokhasselt-noord	423
Puccinistraat	42 Stokhasselt-noord	424
Purcelldreef	46 Quirijnstok	466
Purperstraat	34 Wandelbos-noord	344
Putterstraat	61 Groenewoud	617
Quinten Matsijsstraat	17 Korvel	174
Quinten Matsijsstraat	17 Korvel	171
Quirijnstokstraat	48 Buitengebied Noord-Oost	481
Raadhuisstraat	70 Berkel	701
Raadhuisstraat	71 Enschoot	711
Raadsheer Luijbenstraat	20 Besterd	201
Raaltestraat	87 Dalem	874
Raambergstraat	87 Dalem	875
Raamsdonkstraat	87 Dalem	873
Raamsdonkstraat	87 Dalem	874
Raayheuvel	90 Udenhout	904
Radiostraat	14 Broekhoven	145
Radiostraat	14 Broekhoven	148
Raiffeisenstraat	61 Groenewoud	614
Randwijkstraat	87 Dalem	875
Rankenstraat	00 Centrum	001
Ranonkel	71 Enschoot	712
Ransdorpstraat	87 Dalem	875
Ratinéstraat	22 De Hasselt	228
Rauwbrakenweg	71 Enschoot	711
Ravellaan	47 Stokhasselt-zuid	471
Ravensbeek	63 De Blaak	631
Ravensteinerf	87 Dalem	873
Rector Coppenserf	24 Groeseind	241
Redemptoristenstraat	33 Het Zand	331
Reeshofdijk	36 Wandelbos-zuid	364
Reeshofdijk	82 Huibeven	825
Reeshofdijk	36 Wandelbos-zuid	361
Reeshofdijk	36 Wandelbos-zuid	362
Reeshofdijk	84 Campenhoef	841
Reeshofweg	88 Koolhoven	886
Reeshofweg	88 Koolhoven	884
Reeshofweg	89 Witbrant	891
Reeshofweg	89 Witbrant	893
Reest	63 De Blaak	631
Reeuwijkstraat	87 Dalem	874
Regge	63 De Blaak	631
Reigerstraat	61 Groenewoud	619
Reigerstraat	61 Groenewoud	617
Reimerswaalstraat	87 Dalem	875
Reinevaarstraat	34 Wandelbos-noord	343
Reinier Claeszenstraat	16 Trouwlaan	163
Reinier de Graafstraat	10 Tivoli	103
Reitse Hoevenstraat	33 Het Zand	335
Reitse Hoevenstraat	33 Het Zand	332
Reitse Hoevenstraat	32 Mariaziekenhuis/Vredeburcht	323
Reitse Hoevenstraat	32 Mariaziekenhuis/Vredeburcht	322
Reitseplein	31 De Reit	317
Rembrandt van Rijnlaan	72 Eikenbosch	721
Rembrandtstraat	17 Korvel	174



STRAAT	WIJK	BUURT	STRAAT	WIJK	BUURT
René Norenburgstraat	17 Korvel	172	Roerpad	63 De Blaak	632
Renesselaan	87 Dalem	875	Roggestraat	17 Korvel	175
Renkumlaan	87 Dalem	875	Roggestraat	18 Rooi Harten	183
Renkumlaan	87 Dalem	874	Roland Holsthof	36 Wandelbos-zuid	362
Renkumlaan	87 Dalem	873	Rolducstraat	87 Dalem	875
Renswoudestraat	87 Dalem	873	Romeinenstraat	30 Zorgvlied	301
Rentmeesterhof	22 De Hasselt	221	Röntgenstraat	14 Broekhoven	147
Rentmeesterlaan	22 De Hasselt	221	Roodeschoolstraat	87 Dalem	874
Reuselpad	69 Buitengebied Zuid-West	692	Roodeschoolstraat	87 Dalem	873
Reuverlaan	87 Dalem	875	Rooseveltplein	17 Korvel	172
Rheastraat	40 Industrierrein Vossenberg	402	Roosterenstraat	87 Dalem	874
Rhijnkant	70 Berkel	701	Rosa Castellanosstraat	64 Katsbogten	642
Rhoonstraat	87 Dalem	875	Roseppad	63 De Blaak	632
Ridderkerkerf	87 Dalem	875	Rosmolenplein	27 Loven	273
Ridderkerksingel	87 Dalem	875	Rossinilaan	71 Enschoot	713
Riddershofpad	48 Buitengebied Noord-Oost	481	Rossinistraat	42 Stokhasselt-noord	422
Ridderstraat	14 Broekhoven	143	Rouwveldenseweg	40 Industrierrein Vossenberg	406
Rielseweg	64 Katsbogten	642	Rozenmarijnhof	34 Wandelbos-noord	342
Rielseweg	69 Buitengebied Zuid-West	691	Rozenburgstraat	87 Dalem	875
Riethovenerf	87 Dalem	873	Rozenplein	27 Loven	276
Rijkevoortstraat	87 Dalem	875	Rozenstraat	27 Loven	276
Rijksweg	99 Verspreide huizen bij Udenhout	991	Rubensplein	17 Korvel	174
Rijnstraat	28 Ind.str. Goirke Kanaaldijk	283	Rubinsteinstraat	43 Vlashof	434
Rijperkerkstraat	87 Dalem	872	Rueckertbaan	33 Het Zand	332
Rijsbergenstraat	87 Dalem	875	Rueckertbaan	32 Mariaziekenhuis/Vredeburcht	324
Rijsdamstraat	87 Dalem	875	Rugdijk	48 Buitengebied Noord-Oost	481
Rijssenstraat	87 Dalem	875	Rugdijk	44 De Schans	441
Rijtse Akkers	31 De Reit	318	Ruijs de Beerenbrouckstraat	33 Het Zand	338
Rillaerse Baan	69 Buitengebied Zuid-West	691	Ruimelerf	87 Dalem	875
Rillandstraat	87 Dalem	875	Ruimelplein	87 Dalem	875
Ringbaan-Noord	28 Ind.str. Goirke Kanaaldijk	283	Ruimelplein	87 Dalem	874
Ringbaan-Noord	23 Het Goirke	233	Ruimelsingel	87 Dalem	875
Ringbaan-Noord	23 Het Goirke	236	Ruinerwoldstraat	87 Dalem	874
Ringbaan-Noord	24 Groeseind	241	Ruinerwoldstraat	87 Dalem	873
Ringbaan-Noord	22 De Hasselt	225	Ruitenveenstraat	87 Dalem	873
Ringbaan-Noord	22 De Hasselt	227	Ruivenhof	73 Ruiven	731
Ringbaan-Noord	22 De Hasselt	226	Rustenburgstraat	87 Dalem	873
Ringbaan-Oost	11 Armhoef	111	Rustenburgstraat	87 Dalem	874
Ringbaan-Oost	25 Hoefstraat	257	Ruurlostraat	87 Dalem	875
Ringbaan-Oost	27 Loven	275	Ruwenberg	90 Udenhout	904
Ringbaan-Oost	25 Hoefstraat	259	Ruwerstraat	22 De Hasselt	225
Ringbaan-Oost	29 Ind.str. Lovense Kanaaldijk	292	Ruynemanstraat	46 Quirijnstok	461
Ringbaan-Oost	29 Ind.str. Lovense Kanaaldijk	293	Ruysdaelstraat	17 Korvel	174
Ringbaan-Oost	29 Ind.str. Lovense Kanaaldijk	291	Ruysdaelstraat	18 Rooi Harten	181
Ringbaan-Oost	25 Hoefstraat	258	Saal van Zwanenbergweg	62 Het Laar	621
Ringbaan-West	21 Gasthuisstraat	218	Saasveldstraat	87 Dalem	878
Ringbaan-West	31 De Reit	318	Sabastraat	23 Het Goirke	236
Ringbaan-West	17 Korvel	173	Sabelhof	34 Wandelbos-noord	344
Ringbaan-West	30 Zorgvlied	304	Sacharias Jansenstraat	17 Korvel	176
Ringbaan-West	21 Gasthuisstraat	212	Sacharias Jansenstraat	17 Korvel	177
Ringbaan-West	18 Rooi Harten	181	Saksenstraat	30 Zorgvlied	301
Ringbaan-West	32 Mariaziekenhuis/Vredeburcht	323	Salesianenstraat	33 Het Zand	331
Ringbaan-Zuid	61 Groenewoud	611	Saliehof	34 Wandelbos-noord	342
Ringbaan-Zuid	14 Broekhoven	149	Salkplantsoen	10 Tivoli	102
Ringbaan-Zuid	14 Broekhoven	143	Sallandstraat	12 Jeruzalem	121
Rissebeek	63 De Blaak	632	Sambeekerf	87 Dalem	877
Ritthemhof	87 Dalem	875	Santpoortplein	87 Dalem	876
Rob van Spaendonckstraat	17 Korvel	172	Sappemeersingel	87 Dalem	878
Robert Fruinstraat	24 Groeseind	241	Sas van Gentstraat	87 Dalem	877
Robert Fruinstraat	24 Groeseind	242	Sassenheimstraat	87 Dalem	878
Rockanjestraat	87 Dalem	873	Saturnusstraat	33 Het Zand	332
Rodenberg	40 Industrierrein Vossenberg	402	Scarlattistraat	42 Stokhasselt-noord	424
Roelof Kranenburgplein	33 Het Zand	334	Schaapkenslaan	71 Enschoot	713
Roemerhof	00 Centrum	001	Schaarhout	22 De Hasselt	221

STRAAT	WIJK	BUURT
Schaarsbergenstraat	87 Dalem	878
Schadewijkstraat	87 Dalem	878
Schaepmanstraat	20 Besterd	202
Schaepmanstraat	20 Besterd	204
Schaepmanstraat	20 Besterd	203
Schaepmanstraat	20 Besterd	205
Schagenstraat	87 Dalem	878
Schalk Burgerstraat	17 Korvel	178
Schalkhaarstraat	87 Dalem	877
Scharwoudestraat	87 Dalem	878
Scheerderstraat	22 De Hasselt	225
Scheerderstraat	22 De Hasselt	226
Scheerwoldehof	87 Dalem	876
Schelfhorststraat	87 Dalem	878
Schepersdijk	40 Industrieterrein Vossenber	405
Schepersvenweg	77 Verspr. huizen t.w.v. B-E	771
Scherpenzeelerf	87 Dalem	878
Scheveningenplein	87 Dalem	877
Schiermonnikoogerf	87 Dalem	876
Schilbergstraat	87 Dalem	876
Schimmelpenninckstraat	30 Zorgvlied	304
Schinveldstraat	87 Dalem	877
Schipbeek	63 De Blaak	631
Schiphollaan	33 Het Zand	333
Schiphollaan	33 Het Zand	334
Schipluidenlaan	87 Dalem	876
Schoenerstraat	10 Tivoli	107
Schoolmeesterstraat	71 Enschoot	712
Schoolstraat	00 Centrum	005
Schoonhovenerf	87 Dalem	877
Schoorstraat	99 Verspreide huizen bij Udenhout	991
Schoorstraat	90 Udenhout	903
Schoorstraat	90 Udenhout	902
Schoorweg	69 Buitengebied Zuid-West	691
Schorsmolen	70 Berkel	701
Schotelplein	25 Hoefstraat	257
Schout Backstraat	30 Zorgvlied	303
Schout Backstraat	30 Zorgvlied	302
Schout Crillaertstraat	30 Zorgvlied	303
Schout de Roijstraat	30 Zorgvlied	302
Schout van de Wouwerstraat	30 Zorgvlied	303
Schouwburgring	00 Centrum	003
Schrasserstraat	25 Hoefstraat	259
Schreierstorenstraat	31 De Reit	313
Schrikspad	90 Udenhout	904
Schrobbelaarstraat	22 De Hasselt	226
Schubertstraat	44 De Schans	446
Schubertstraat	44 De Schans	445
Schutsboomhof	14 Broekhoven	143
Selderhof	34 Wandelbos-noord	341
Selenakker	40 Industrieterrein Vossenber	402
Sepiastraat	34 Wandelbos-noord	344
Seringenhof	27 Loven	271
Serooskerkestraat	87 Dalem	877
Sevenhoekstraat	14 Broekhoven	142
Sevenhoekstraat	14 Broekhoven	145
Sibelliusstraat	43 Vlashof	431
Sierteeltstraat	61 Groenewoud	611
Silcherstraat	45 Lijnse Hoek	452
Silvrettapad	61 Groenewoud	612
Simon de Cockstraat	41 Industrieterrein Kraaiven	411
Simon Stevinstraat	17 Korvel	177
Simon van der Stelstraat	11 Armhoef	111
Simon Vestdijkhof	36 Wandelbos-zuid	362

STRAAT	WIJK	BUURT
Simpelveldstraat	87 Dalem	878
Sinopelstraat	34 Wandelbos-noord	344
Sint Andreasstraat	25 Hoefstraat	255
Sint Annahof	17 Korvel	175
Sint Annaplein	00 Centrum	004
Sint Annastraat	17 Korvel	175
Sint Bernadettestraat	13 Hoeveneseweg	132
Sint Bonifaciusstraat	27 Loven	275
Sint Caeciliastraat	71 Enschoot	712
Sint Ceciliastraat	19 Hagelkruis	195
Sint Ceciliastraat	19 Hagelkruis	193
Sint Ceciliastraat	19 Hagelkruis	194
Sint Eustatiusstraat	23 Het Goirke	233
Sint Filippushof	25 Hoefstraat	255
Sint Hubertusstraat	33 Het Zand	332
Sint Jacobstraat	25 Hoefstraat	255
Sint Janskruid	90 Udenhout	902
Sint Janstraat	24 Groeseind	243
Sint Janstraat	25 Hoefstraat	255
Sint Jobstraat	71 Enschoot	711
Sint Jorisstraat	16 Trouwlaan	167
Sint Jorisstraat	71 Enschoot	712
Sint Josephdwardsstraat	10 Tivoli	105
Sint Josephdwardsstraat	10 Tivoli	106
Sint Josephstraat	10 Tivoli	103
Sint Josephstraat	10 Tivoli	105
Sint Josephstraat	10 Tivoli	106
Sint Josephstraat	10 Tivoli	101
Sint Josephstraat	10 Tivoli	102
Sint Josephstraat	71 Enschoot	711
Sint Lucasstraat	24 Groeseind	243
Sint Lucasstraat	25 Hoefstraat	255
Sint Maartensloop	63 De Blaak	632
Sint Marcusstraat	23 Het Goirke	237
Sint Michaëlspad	71 Enschoot	713
Sint Nicolaasstraat	25 Hoefstraat	254
Sint Nicolaasstraat	25 Hoefstraat	255
Sint Oloflaan	31 De Reit	319
Sint Paulusstraat	25 Hoefstraat	254
Sint Pieterspark	25 Hoefstraat	255
Sint Pieterspark	25 Hoefstraat	254
Sint Pieterstraat	25 Hoefstraat	255
Sint Sebastiaanstraat	10 Tivoli	107
Sint Sebastiaanstraat	14 Broekhoven	141
Sint Severushof	24 Groeseind	243
Sint Willebrordplein	27 Loven	275
Sint Willebrordstraat	27 Loven	275
Sint Willibrordstraat	70 Berkel	701
Siriusstraat	50 Industrieterrein Oost	502
Sittardhof	87 Dalem	877
Slagharenerf	87 Dalem	877
Sleenerf	87 Dalem	877
Sleeuwijkerf	87 Dalem	878
Sliedrechtstraat	87 Dalem	877
Slikkenburghof	87 Dalem	877
Slimstraat	90 Udenhout	902
Slimstraat	90 Udenhout	901
Slijpachtpad	33 Het Zand	331
Sloe	63 De Blaak	633
Slot Loevesteinstraat	31 De Reit	315
Slot Loevesteinstraat	31 De Reit	316
Slot Mathenessestraat	31 De Reit	315
Slotenstraat	87 Dalem	877
Slotstraat	14 Broekhoven	143

STRAAT	WIJK	BUURT
Sluisgraaf	63 De Blaak	632
Smalbroekstraat	87 Dalem	876
Smidspad	23 Het Goirke	233
Smijersstraat	46 Quirijnstok	462
Sneekstraat	87 Dalem	878
Sneekstraat	87 Dalem	876
Snelliusstraat	17 Korvel	176
Snelliusstraat	17 Korvel	177
Snoekstraat	61 Groenewoud	615
Soeststraat	87 Dalem	876
Sommelsdijkhof	87 Dalem	876
Sonerf	87 Dalem	877
Sophiastraat	00 Centrum	002
Sophiastraat	00 Centrum	003
Spaansehoekstraat	87 Dalem	877
Spaarnwoudelaan	87 Dalem	878
Spaarnwoudelaan	87 Dalem	877
Spaarnwoudelaan	87 Dalem	876
Spakenburglaan	87 Dalem	877
Spakenburglaan	87 Dalem	876
Sparrenlaan	90 Udenhout	901
Sparrenstraat	19 Hagelkruis	191
Spaubeekstraat	87 Dalem	872
Spinderspad	48 Buitengebied Noord-Oost	481
Spinmeesterstraat	22 De Hasselt	226
Spinnerijlaan	71 Enschoot	713
Spoorakkerweg	90 Udenhout	905
Spoordijk	11 Armhoef	111
Spoordijk	53 Moerenburg	531
Spoordijk	52 Bosscheweg	521
Spoordijk	79 Verspr. huizen t.z.v. B-E	791
Spoorlaan	00 Centrum	008
Spoorlaan	10 Tivoli	103
Sportlaan	71 Enschoot	711
Sportlaan	90 Udenhout	901
Sportweg	31 De Reit	317
Sportweg	31 De Reit	313
Sprundelerf	87 Dalem	877
Stadhuisplein	00 Centrum	003
Stadhuisstraat	00 Centrum	003
Stadstraat	15 Oude Dijk	153
Stapelen	90 Udenhout	904
Stappegoorweg	61 Groenewoud	611
Stappegoorweg	62 Het Laar	622
Staringhof	17 Korvel	173
Staringstraat	17 Korvel	173
Statenlaan	33 Het Zand	334
Statenlaan	33 Het Zand	332
Statenlaan	33 Het Zand	331
Stationsstraat	00 Centrum	006
Stationstraat	90 Udenhout	904
Stavorenerf	87 Dalem	877
Stedekehof	21 Gasthuisstraat	216
Stedekestraat	21 Gasthuisstraat	216
Stedekestraat	21 Gasthuisstraat	215
Steenbergenerf	87 Dalem	877
Steenovenlaan	71 Enschoot	713
Steenseleerf	87 Dalem	877
Steenwijkensingel	87 Dalem	877
Stellenboschlaan	17 Korvel	170
Stenen Kamerpark	22 De Hasselt	221
Steve Bikohof	16 Trouwlaan	161
Stevenzandsestraat	14 Broekhoven	141
Stoeterijstraat	61 Groenewoud	611

STRAAT	WIJK	BUURT
Stokhasseltlaan	48 Buitengebied Noord-Oost	481
Stotijnstraat	46 Quirijnstok	464
Stratinghpad	17 Korvel	176
Strausslaan	43 Vlashof	432
Streepstraat	71 Enschoot	714
Stroomlaan	63 De Blaak	632
Stroomlaan	63 De Blaak	633
Stuivesantplein	14 Broekhoven	142
Stuivesantplein	14 Broekhoven	141
Stuivesantplein	14 Broekhoven	143
Sullivandreef	46 Quirijnstok	466
Sumatrastraat	27 Loven	272
Superior de Beerstraat	23 Het Goirke	238
Superior de Beerstraat	23 Het Goirke	232
Superior de Beerstraat	23 Het Goirke	233
Surinamestraat	23 Het Goirke	233
Susterenerf	87 Dalem	877
Swaardvenstraat	41 Industrierrein Kraaiven	411
Swaardvenstraat	49 Buitengebied Noord-West	491
Swaardvenstraat	41 Industrierrein Kraaiven	413
Swalm	63 De Blaak	631
Sweelincklaan	46 Quirijnstok	463
Sweelincklaan	46 Quirijnstok	465
't Buske	90 Udenhout	901
't Hoekske	78 Verspr. huizen t.n.v. B-E	781
't Zwaantje	71 Enschoot	711
't Zwaantje	71 Enschoot	713
Tafelbergstraat	17 Korvel	170
Tafelbergstraat	17 Korvel	179
Talent Square	19 Hagelkruis	193
Tamarindestraat	31 De Reit	318
Tamboerskade	10 Tivoli	106
Tamboerskade	14 Broekhoven	143
Tartinistraat	42 Stokhasselt-noord	426
Tatraweg	61 Groenewoud	611
Tauernpad	61 Groenewoud	612
Taxusstraat	19 Hagelkruis	192
Telefoonstraat	00 Centrum	001
Telegraafstraat	00 Centrum	009
Telegraafstraat	00 Centrum	002
Telexstraat	00 Centrum	001
Tempelhofstraat	33 Het Zand	334
Terrahof	36 Wandelbos-zuid	363
Teunisbloem	90 Udenhout	902
Texelstroom	63 De Blaak	634
Textielplein	22 De Hasselt	227
Textielplein	22 De Hasselt	226
Textielstraat	22 De Hasselt	225
Textielstraat	22 De Hasselt	226
Textielstraat	22 De Hasselt	224
Theaterplaats	90 Udenhout	901
Thérèse Schwartzestraat	18 Rooi Harten	181
Theresiaplein	20 Besterd	201
Theresiastraat	20 Besterd	201
Theresiastraat	23 Het Goirke	239
Theseusstraat	40 Industrierrein Vossenbergh	404
Theseusstraat	40 Industrierrein Vossenbergh	405
Thomas van Aquinostraat	33 Het Zand	335
Thomas van Kempenstraat	17 Korvel	173
Thorbeckestraat	30 Zorgvlied	304
Thornerbeek	63 De Blaak	631
Timorstraat	27 Loven	272
Tivolistraat	10 Tivoli	101
Tivolistraat	10 Tivoli	102

STRAAT	WIJK	BUURT
Tjalkstraat	10 Tivoli	108
Tjeuke Timmermansstraat	21 Gasthuisstraat	213
Tobias Asserlaan	33 Het Zand	334
Tobias Asserlaan	73 Ruiven	731
Tollensstraat	17 Korvel	173
Tongelreep	63 De Blaak	632
Tongerloplein	90 Udenhout	901
Tongerlose Hoefstraat	22 De Hasselt	221
Top Naeffdreef	36 Wandelbos-zuid	362
Torenakker	70 Berkel	701
Torenhoeckstraat	71 Enschoot	713
Torenpad	71 Enschoot	713
Torentjeshoeve	79 Verspr. huizen t.z.v. B-E	792
Tormentil	71 Enschoot	712
Torre Plaza	64 Katsbogten	643
Torteldreef	33 Het Zand	337
Tourmaletstraat	61 Groenewoud	611
Tournooistraat	14 Broekhoven	143
Toverse Beek	63 De Blaak	632
Transportweg	90 Udenhout	905
Transvaalplein	14 Broekhoven	148
Transvaalplein	16 Trouwlaan	164
Transvaalplein	16 Trouwlaan	161
Transvaalstraat	16 Trouwlaan	161
Trappistenstraat	33 Het Zand	332
Treubstraat	33 Het Zand	338
Troelstrastraat	33 Het Zand	338
Trompstraat	16 Trouwlaan	163
Trompstraat	16 Trouwlaan	162
Troubadourplein	14 Broekhoven	143
Trouwhof	15 Oude Dijk	151
Trouwlaan	16 Trouwlaan	162
Trouwlaan	16 Trouwlaan	161
Trouwlaan	15 Oude Dijk	151
Tubantenstraat	30 Zorgvlied	301
Tuinbouwstraat	61 Groenewoud	614
Tuinbouwstraat	61 Groenewoud	613
Tuinstraat	00 Centrum	001
Tuinstraat	00 Centrum	002
Tuinstraat	90 Udenhout	901
Tulbagh	17 Korvel	170
Tulpstraat	27 Loven	276
Twentestraat	12 Jeruzalem	121
Twentestraat	12 Jeruzalem	122
Twernerstraat	22 De Hasselt	225
Udenhoutseweg	90 Udenhout	901
Udenhoutseweg	78 Verspr. huizen t.n.v. B-E	781
Uiterste Stuiwer-Oost	49 Buitengebied Noord-West	491
Uiterste Stuiwer-West	49 Buitengebied Noord-West	491
Umberstraat	34 Wandelbos-noord	344
Uppelse Vliet	63 De Blaak	632
Uranusstraat	33 Het Zand	332
Ursulinenstraat	33 Het Zand	331
Utrechtsestraat	00 Centrum	006
Utrechtsestraat	00 Centrum	008
Vaartlaan	62 Het Laar	621
Vaartlaan	63 De Blaak	631
Valentijnstraat	25 Hoefstraat	259
Valeriaanhof	34 Wandelbos-noord	342
Valkenierstraat	14 Broekhoven	143
Valkenjachtstraat	33 Het Zand	331
Valkenswaardstraat	88 Koolhoven	881
Van Alkemadestraat	25 Hoefstraat	258
Van Alphenstraat	25 Hoefstraat	258

STRAAT	WIJK	BUURT
Van Anrooylaan	46 Quirijnstok	464
Van Anrooylaan	46 Quirijnstok	462
Van Anrooylaan	46 Quirijnstok	461
Van Balenstraat	25 Hoefstraat	259
Van Balenstraat	25 Hoefstraat	251
Van Berkumstraat	25 Hoefstraat	259
Van Berkumstraat	25 Hoefstraat	258
Van Bleijswijkstraat	25 Hoefstraat	259
Van Breestraat	46 Quirijnstok	461
Van Bylandtachterstraat	22 De Hasselt	220
Van Bylandtpad	22 De Hasselt	220
Van Bylandtstraat	22 De Hasselt	221
Van Coehoornhof	17 Korvel	176
Van de Coulsterstraat	14 Broekhoven	143
Van Delfthof	00 Centrum	008
Van Delfthof	00 Centrum	009
Van der Aastraat	25 Hoefstraat	257
Van der Doesstraat	25 Hoefstraat	259
Van der Horststraat	46 Quirijnstok	464
Van der Schellingstraat	25 Hoefstraat	258
Van Diedeghemstraat	69 Buitengebied Zuid-West	691
Van Dijkstraat	17 Korvel	174
Van Doorenstraat	15 Oude Dijk	153
Van Ginnekenweg	99 Verspreide huizen bij Udenhout	991
Van Goorstraat	25 Hoefstraat	258
Van Goorstraat	25 Hoefstraat	259
Van Goorstraat	25 Hoefstraat	251
Van Grobbendonckstraat	14 Broekhoven	142
Van Heemskerckstraat	16 Trouwlaan	163
Van Heeswijkstraat	90 Udenhout	901
Van Hessen-Kasselstraat	14 Broekhoven	142
Van Heutszstraat	11 Armhoef	111
Van Hogendorpstraat	22 De Hasselt	229
Van Hogendorpstraat	23 Het Goirke	235
Van Hogendorpstraat	23 Het Goirke	233
Van Imhoffstraat	11 Armhoef	111
Van Kalmthoutlaan	46 Quirijnstok	462
Van Kalmthoutlaan	46 Quirijnstok	461
Van Kinschotplein	25 Hoefstraat	258
Van Lawickhof	21 Gasthuisstraat	218
Van Lennepstraat	17 Korvel	173
Van Limburg Stirumlaan	30 Zorgvlied	304
Van Linschotenstraat	16 Trouwlaan	164
Van Maarseveenstraat	33 Het Zand	339
Van Maerlantstraat	17 Korvel	173
Van Meterenstraat	27 Loven	273
Van Mierisstraat	25 Hoefstraat	259
Van Mierisstraat	25 Hoefstraat	258
Van Mierlostraat	20 Besterd	203
Van Musschenbroekstraat	17 Korvel	177
Van Oldenbarneveldtstraat	30 Zorgvlied	304
Van Oosterzeestraat	46 Quirijnstok	461
Van Otterloostraat	46 Quirijnstok	461
Van Sasse van Ysseltstraat	20 Besterd	201
Van Sasse van Ysseltstraat	23 Het Goirke	239
Van Sonstraat	17 Korvel	175
Van Spaanstraat	25 Hoefstraat	258
Van Speijkstraat	16 Trouwlaan	163
Van Tetterodestraat	46 Quirijnstok	461
Van Tussenbroekstraat	46 Quirijnstok	464
Van Vessestraat	14 Broekhoven	142
Varikstraat	88 Koolhoven	881
Varkensmarkt	16 Trouwlaan	167
Varsseveldstraat	88 Koolhoven	881

STRAAT	WIJK	BUURT	STRAAT	WIJK	BUURT
Vazalstraat	14 Broekhoven	143	Vlierlaan	34 Wandelbos-noord	341
Vecht	63 De Blaak	631	Vlierlaan	73 Ruiven	731
Veemarktstraat	10 Tivoli	101	Vliestroom	63 De Blaak	634
Veemarktstraat	00 Centrum	002	Vlijmenstraat	88 Koolhoven	881
Veenendaalstraat	88 Koolhoven	882	Vlimmenhoefstraat	14 Broekhoven	142
Veerse Meer	63 De Blaak	633	Vlimmenhoefstraat	14 Broekhoven	145
Veestraat	16 Trouwlaan	163	Vlodropstraat	88 Koolhoven	882
Veestraat	16 Trouwlaan	165	Vloeveldweg	49 Buitengebied Noord-West	491
Veestraat	16 Trouwlaan	164	Voerendaalstraat	88 Koolhoven	881
Veldhovenring	23 Het Goirke	239	Vogelenzang	61 Groenewoud	614
Veldhovenring	20 Besterd	205	Vogelkerslaan	73 Ruiven	731
Veldstraat	90 Udenhout	901	Vogelplein	61 Groenewoud	617
Veliusstraat	25 Hoefstraat	259	Vogelwikke	90 Udenhout	902
Vellingenhoef	31 De Reit	315	Vogezenlaan	61 Groenewoud	612
Velpstraat	88 Koolhoven	881	Vogezenweide	61 Groenewoud	612
Veluwestraat	12 Jeruzalem	121	Voldijk	40 Industrieterrein Vossenber	406
Veluwestraat	12 Jeruzalem	122	Volkelstraat	88 Koolhoven	882
Vendeliersstraat	14 Broekhoven	143	Volkerak	63 De Blaak	633
Venkelhof	34 Wandelbos-noord	342	Volmolen	70 Berkel	701
Venusstraat	33 Het Zand	332	Voltstraat	14 Broekhoven	148
Verdilaan	71 Enschoot	713	Von Flotowstraat	45 Lijnse Hoek	451
Verdiplein	42 Stokhasselt-noord	422	Von Suppéstraat	44 De Schans	443
Verenigingstraat	17 Korvel	179	Von Weberstraat	45 Lijnse Hoek	451
Verheijstraat	46 Quirijnstok	464	Vondellein	17 Korvel	173
Verhulstlaan	46 Quirijnstok	464	Vonderpad	69 Buitengebied Zuid-West	691
Vermoulenstraat	46 Quirijnstok	464	Voormolenerf	46 Quirijnstok	464
Vermiljoenstraat	36 Wandelbos-zuid	363	Voorschotenstraat	88 Koolhoven	882
Verschuurstraat	33 Het Zand	338	Vordenstraat	88 Koolhoven	882
Ververstraat	15 Oude Dijk	153	Vorstenhof	00 Centrum	003
Verzonken Kasteel	90 Udenhout	904	Vosheining	69 Buitengebied Zuid-West	691
Vesuviusstraat	61 Groenewoud	611	Vossenbergseseweg	49 Buitengebied Noord-West	491
Vierbanse Gantel	63 De Blaak	632	Vossenbergseseweg	40 Industrieterrein Vossenber	403
Vierbundersweg	49 Buitengebied Noord-West	491	Vossenpad	33 Het Zand	332
Vierhoutenstraat	88 Koolhoven	881	Vredeman de Vriesstraat	21 Gasthuisstraat	211
Vierhoutenstraat	88 Koolhoven	882	Vreeswijkstraat	88 Koolhoven	882
Vierwindenlaan	30 Zorgvlied	301	Vreeswijkstraat	88 Koolhoven	881
Vierwindenlaan	30 Zorgvlied	304	Vriezenveenstraat	88 Koolhoven	882
Vierwindenlaan	30 Zorgvlied	303	Vrijheidsstraat	71 Enschoot	712
Vierwindenlaan	30 Zorgvlied	302	Vroomshoopstraat	88 Koolhoven	881
Vigiliusstraat	23 Het Goirke	238	Vroomshoopstraat	88 Koolhoven	882
Vijfhuizen	48 Buitengebied Noord-Oost	481	Vrouwenmantel	71 Enschoot	712
Vijverlaan	33 Het Zand	337	Vurenstraat	88 Koolhoven	882
Vijverlaan	33 Het Zand	336	Waalstraat	28 Ind.str. Goirke Kanaaldijk	283
Vincent van den Heuvelstraat	61 Groenewoud	614	Waalstraat	28 Ind.str. Goirke Kanaaldijk	282
Vincent van Goghlaan	72 Eikenbosch	721	Waalwijksebaan	48 Buitengebied Noord-Oost	481
Vincent van Goghstraat	17 Korvel	174	Waalwijkseweg	78 Verspr. huizen t.n.v. B-E	781
Vincentiuspad	00 Centrum	005	Waalwijkseweg	99 Verspreide huizen bij Udenhout	991
Vincentiuspad	00 Centrum	006	Waardenburgstraat	89 Witbrant	891
Vincentiusstraat	00 Centrum	005	Wagenaarstraat	25 Hoefstraat	258
Violethof	34 Wandelbos-noord	344	Wagenstraat	20 Besterd	204
Violierstraat	27 Loven	272	Wagnerplein	44 De Schans	445
Visitandinenstraat	33 Het Zand	331	Walvisstraat	25 Hoefstraat	259
Visser 't Hoofdstraat	21 Gasthuisstraat	215	Wandelbos	36 Wandelbos-zuid	363
Visser 't Hoofdstraat	23 Het Goirke	232	Wandelboslaan	33 Het Zand	335
Visserijplein	61 Groenewoud	615	Wandelboslaan	33 Het Zand	339
Visserijstraat	61 Groenewoud	614	Wandelboslaan	33 Het Zand	334
Vivaldilaan	71 Enschoot	713	Wandelboslaan	33 Het Zand	338
Vivaldistraat	42 Stokhasselt-noord	422	Wandelboslaan	33 Het Zand	333
Vlagtweddestraat	88 Koolhoven	882	Wandelboslaan	33 Het Zand	336
Vlashoflaan	46 Quirijnstok	461	Warandelaan	35 De Oude Warande	351
Vlettevaart	63 De Blaak	632	Warandelaan	31 De Reit	311
Vlierakkerhof	73 Ruiven	731	Waringinstraat	31 De Reit	318
Vlierakkerweg	73 Ruiven	731	Warmoesstraat	61 Groenewoud	614
Vlierlaan	34 Wandelbos-noord	342	Warmonderf	89 Witbrant	891

STRAAT	WIJK	BUURT	STRAAT	WIJK	BUURT
Warmondstraat	89 Witbrant	891	Wingerdhoek	00 Centrum	001
Wassenaerlaan	16 Trouwlaan	162	Winkler Prinsstraat	14 Broekhoven	147
Waterhoefstraat	21 Gasthuisstraat	211	Witbrantlaan Oost	89 Witbrant	892
Waterhoefstraat	21 Gasthuisstraat	218	Witbrantlaan West	89 Witbrant	891
Watermanstraat	50 Industrierrein Oost	501	Wittebolleplein	23 Het Goirke	235
Watertorenplein	19 Hagelkruis	191	Wittebollestraat	23 Het Goirke	235
Watertorenstraat	19 Hagelkruis	191	Wittebollestraat	23 Het Goirke	236
Wattstraat	14 Broekhoven	147	Wittemstraat	89 Witbrant	891
Weefmeesterstraat	22 De Hasselt	226	Woerdenstraat	89 Witbrant	891
Weegbree	90 Udenhout	902	Wolmaransstraat	16 Trouwlaan	161
Weegraaf	63 De Blaak	632	Wolmaransstraat	17 Korvel	178
Weerselostraat	89 Witbrant	891	Wolplein	22 De Hasselt	226
Wegastraat	50 Industrierrein Oost	502	Wolterbeekstraat	41 Industrierrein Kraaiven	411
Weidemolen	70 Berkel	701	Wolterbeekstraat	49 Buitengebied Noord-West	491
Weimanspad	33 Het Zand	332	Wolvegastraat	89 Witbrant	891
Wendakker	90 Udenhout	901	Wolvenweg	33 Het Zand	332
Westermarkt	33 Het Zand	334	Zaagmolen	70 Berkel	701
Westerpark	33 Het Zand	334	Zagwijnstraat	46 Quirijnstok	462
Westerpark	33 Het Zand	331	Zalmstraat	61 Groenewoud	615
Westertorenlaan	31 De Reit	313	Zanderijpad	33 Het Zand	334
Westlandstraat	12 Jeruzalem	122	Zandrivierstraat	17 Korvel	179
Westpoint	19 Hagelkruis	193	Zandstraat	79 Verspr. huizen t.z.v. B-E	791
Weteringlaan	63 De Blaak	632	Zeddamerf	88 Koolhoven	883
Wethouder Ackermansstraat	14 Broekhoven	149	Zellerstraat	44 De Schans	443
Wethouder Eijkemansstraat	14 Broekhoven	149	Zellerstraat	44 De Schans	442
Wethouder Goyaertsstraat	14 Broekhoven	149	Zernikestraat	17 Korvel	177
Wethouder Kerstensstraat	14 Broekhoven	149	Zeshoevenstraat	78 Verspr. huizen t.n.v. B-E	781
Wethouder van Ierlandstraat	13 Hoeveneseweg	131	Zeshoevenstraat	90 Udenhout	901
Wethouder van Roesselstraat	14 Broekhoven	149	Zeusstraat	40 Industrierrein Vossenber	403
Wethouderslaan	14 Broekhoven	149	Zevenheuvelenweg	41 Industrierrein Kraaiven	413
Weverstraat	22 De Hasselt	226	Zevenheuvelenweg	41 Industrierrein Kraaiven	414
Wichmansstraat	25 Hoefstraat	256	Zevenheuvelenweg	41 Industrierrein Kraaiven	411
Wichmansstraat	25 Hoefstraat	251	Zevenheuvelenweg	41 Industrierrein Kraaiven	412
Wielevenweg	40 Industrierrein Vossenber	403	Zevenheuvelenweg	49 Buitengebied Noord-West	491
Wielevenweg	49 Buitengebied Noord-West	491	Zieversbeek	63 De Blaak	631
Wielingen	63 De Blaak	633	Zijpe	63 De Blaak	633
Wierdsstraat	46 Quirijnstok	462	Zilverlindestraat	19 Hagelkruis	191
Wijboschstraat	89 Witbrant	891	Zomerstraat	00 Centrum	004
Wijkevoort	69 Buitengebied Zuid-West	691	Zonderlokstraat	53 Moerenburg	531
Wijngaard	22 De Hasselt	221	Zoom	63 De Blaak	632
Wijnruitweg	34 Wandelbos-noord	343	Zouavenlaan	30 Zorgvlied	304
Wildstraat	33 Het Zand	331	Zouavenlaan	30 Zorgvlied	303
Wilgenlaan	90 Udenhout	901	Zuiderkruisweg	50 Industrierrein Oost	501
Wilgenstraat	19 Hagelkruis	191	Zuiderkruisweg	77 Verspr. huizen t.w.v. B-E	771
Wilgenstraat	19 Hagelkruis	195	Zuiderkruisweg	50 Industrierrein Oost	502
Wilhelminapark	21 Gasthuisstraat	215	Zuiderkruisweg	48 Buitengebied Noord-Oost	481
Wilhelminaplantsoen	70 Berkel	701	Zuidewijn	90 Udenhout	904
Willem Barendszstraat	16 Trouwlaan	163	Zuid-Oosterstraat	27 Loven	276
Willem Barendszstraat	16 Trouwlaan	164	Zuivelstraat	61 Groenewoud	613
Willem Beukelsstraat	17 Korvel	177	Zuringhof	34 Wandelbos-noord	341
Willem de Rijkestraat	22 De Hasselt	223	Zwaanstraat	00 Centrum	002
Willem de Rijkestraat	22 De Hasselt	220	Zwaanstraat	00 Centrum	003
Willem de Rijkestraat	22 De Hasselt	221	Zwaanstraat	71 Enschoot	711
Willem de Zwijgerlaan	70 Berkel	701	Zwaluwsestraat	48 Buitengebied Noord-Oost	481
Willem Einthovenlaan	73 Ruiven	731	Zwaluwstraat	61 Groenewoud	618
Willem Elsschothof	36 Wandelbos-zuid	362	Zwaluwstraat	61 Groenewoud	619
Willem II-straat	00 Centrum	002	Zwaluwstraat	61 Groenewoud	617
Willem Knuttelstraat	29 Ind.str. Lovense Kanaaldijk	292	Zwaluwstraat	61 Groenewoud	616
Willem Molengraaffstraat	33 Het Zand	334	Zwartrijt	71 Enschoot	712
Willem Passtoorsstraat	20 Besterd	202	Zwartrijt	77 Verspr. huizen t.w.v. B-E	771
Willem Pijperstraat	46 Quirijnstok	464	Zwartvensesweg	36 Wandelbos-zuid	363
Willemsplein	00 Centrum	003	Zwartvensesweg	36 Wandelbos-zuid	362
Wilniserf	89 Witbrant	891	Zwijnsbergen	90 Udenhout	904
Wim Berkelmansstraat	17 Korvel	172	Zwijnsplein	15 Oude Dijk	153
Windmolen	70 Berkel	701	Zwin	63 De Blaak	633

## Bijlage 4b Straatnamenregister (op wijknr.)

WIJK	BUURT	STRAATNAAM	WIJK	BUURT	STRAATNAAM
00 Centrum	001	Antoniusstraat	00 Centrum	004	Louis Bouwmeesterplein
00 Centrum	001	Bodehof	00 Centrum	004	Nazarethstraat
00 Centrum	001	Girostraat	00 Centrum	004	Sint Annaplein
00 Centrum	001	Karrestraat	00 Centrum	004	Zomerstraat
00 Centrum	001	Korte Tuinstraat	00 Centrum	005	Acaciastraat
00 Centrum	001	Langestraat	00 Centrum	005	Burgerijpad
00 Centrum	001	Mariastraat	00 Centrum	005	Fabriekstraat
00 Centrum	001	Poststraat	00 Centrum	005	Frater Paulussehof
00 Centrum	001	Rankenstraat	00 Centrum	005	Frater Romboutshof
00 Centrum	001	Roemerhof	00 Centrum	005	Heuvelstraat
00 Centrum	001	Telefoonstraat	00 Centrum	005	Korte Schijfstraat
00 Centrum	001	Telexstraat	00 Centrum	005	Noordhoekring
00 Centrum	001	Tuinstraat	00 Centrum	005	Schoolstraat
00 Centrum	001	Wingerdhoek	00 Centrum	005	Vincentiuspad
00 Centrum	002	Damsstraat	00 Centrum	005	Vincentiusstraat
00 Centrum	002	Girostraat	00 Centrum	006	Burgerijpad
00 Centrum	002	Hendrikhof	00 Centrum	006	Fabriekstraat
00 Centrum	002	Heuvel	00 Centrum	006	Frater Paulussehof
00 Centrum	002	Heuvelpoort	00 Centrum	006	Mariastraat
00 Centrum	002	Heuvelring	00 Centrum	006	Nieuwlandstraat
00 Centrum	002	Heuvelstraat	00 Centrum	006	Noordstraat
00 Centrum	002	IJzerstraat	00 Centrum	006	Stationsstraat
00 Centrum	002	Juliana van Stolbergstraat	00 Centrum	006	Utrechtsestraat
00 Centrum	002	Kapelhof	00 Centrum	006	Vincentiuspad
00 Centrum	002	Karrestraat	00 Centrum	008	Spoorlaan
00 Centrum	002	Kerkpad	00 Centrum	008	Utrechtsestraat
00 Centrum	002	Korte Tuinstraat	00 Centrum	008	Van Delfthof
00 Centrum	002	Monumentstraat	00 Centrum	009	IJzerstraat
00 Centrum	002	Oude Markt	00 Centrum	009	Magazijnstraat
00 Centrum	002	Pieter Vreedeplein	00 Centrum	009	Pieter Vreedeplein
00 Centrum	002	Pieter Vreedestraat	00 Centrum	009	Telegraafstraat
00 Centrum	002	Sophiastraat	00 Centrum	009	Van Delfthof
00 Centrum	002	Telegraafstraat	10 Tivoli	101	Achter de Heuvel
00 Centrum	002	Tuinstraat	10 Tivoli	101	Dunantstraat
00 Centrum	002	Veemarktstraat	10 Tivoli	101	Sint Josephstraat
00 Centrum	002	Willem II-straat	10 Tivoli	101	Tivolistraat
00 Centrum	002	Zwaanstraat	10 Tivoli	101	Veemarktstraat
00 Centrum	003	Alexanderstraat	10 Tivoli	102	Dunantstraat
00 Centrum	003	Emmapassage	10 Tivoli	102	Flemingstraat
00 Centrum	003	Emmastraat	10 Tivoli	102	Landsteinerstraat
00 Centrum	003	Hendrikhof	10 Tivoli	102	Pasteurstraat
00 Centrum	003	Heuvelstraat	10 Tivoli	102	Salkplantsoen
00 Centrum	003	Jan Aartestraat	10 Tivoli	102	Sint Josephstraat
00 Centrum	003	Kapelhof	10 Tivoli	102	Tivolistraat
00 Centrum	003	Kloosterstraat	10 Tivoli	103	Boerhaavestraat
00 Centrum	003	Koningsplein	10 Tivoli	103	Enthovenseweg
00 Centrum	003	Louis Bouwmeesterplein	10 Tivoli	103	Gerard de Bondtstraat
00 Centrum	003	Mauritshof	10 Tivoli	103	Gerard van Swietenstraat
00 Centrum	003	Monumentstraat	10 Tivoli	103	Jan van Beverwijkstraat
00 Centrum	003	Oranjestraat	10 Tivoli	103	Nieuwe Bosscheweg
00 Centrum	003	Oude Markt	10 Tivoli	103	P.F. Bergmansstraat
00 Centrum	003	Paleisring	10 Tivoli	103	Pelgrimspad
00 Centrum	003	Piusplein	10 Tivoli	103	Pieter Pauwstraat
00 Centrum	003	Piusstraat	10 Tivoli	103	Professor Dondersstraat
00 Centrum	003	Schouwburgring	10 Tivoli	103	Reinier de Graafstraat
00 Centrum	003	Sophiastraat	10 Tivoli	103	Sint Josephstraat
00 Centrum	003	Stadhuisplein	10 Tivoli	103	Spoorlaan
00 Centrum	003	Stadhuisstraat	10 Tivoli	104	Carré
00 Centrum	003	Vorstenhof	10 Tivoli	104	Jan van Beverwijkstraat
00 Centrum	003	Willemsplein	10 Tivoli	104	Jan Wierhof
00 Centrum	003	Zwaanstraat	10 Tivoli	105	Havendijk
00 Centrum	004	Kloosterstraat	10 Tivoli	105	Hogendriesstraat
00 Centrum	004	Lange Schijfstraat	10 Tivoli	105	Hoogvensestraat
00 Centrum	004	Lieve-Vrouweplein	10 Tivoli	105	Prinsenhoeven

WIJK	BUURT	STRAATNAAM	WIJK	BUURT	STRAATNAAM
10 Tivoli	105	Sint Josephdwardsstraat	12 Jeruzalem	121	Caspar Houbenstraat
10 Tivoli	105	Sint Josephstraat	12 Jeruzalem	121	Goilandstraat
10 Tivoli	106	Catamaranstraat	12 Jeruzalem	121	Sallandstraat
10 Tivoli	106	Galjoenstraat	12 Jeruzalem	121	Twentestraat
10 Tivoli	106	Gondelstraat	12 Jeruzalem	121	Veluwestraat
10 Tivoli	106	Havendijk	12 Jeruzalem	122	Altenastraat
10 Tivoli	106	Hoogvensestraat	12 Jeruzalem	122	Betuwestraat
10 Tivoli	106	Hopliedenkade	12 Jeruzalem	122	Biesboschstraat
10 Tivoli	106	Jolstraat	12 Jeruzalem	122	Caspar Houbenstraat
10 Tivoli	106	Kempenaarplaats	12 Jeruzalem	122	Gaasterlandstraat
10 Tivoli	106	Lanciersstraat	12 Jeruzalem	122	Maaslandstraat
10 Tivoli	106	Piushaven	12 Jeruzalem	122	Twentestraat
10 Tivoli	106	Prinsenhoeven	12 Jeruzalem	122	Veluwestraat
10 Tivoli	106	Sint Josephdwardsstraat	12 Jeruzalem	122	Westlandstraat
10 Tivoli	106	Sint Josephstraat	13 Hoevenseweg	131	Fatimastraat
10 Tivoli	106	Tamboerskade	13 Hoevenseweg	131	Havendijk
10 Tivoli	107	Barkstraat	13 Hoevenseweg	131	Hoevenseweg
10 Tivoli	107	Galjoenstraat	13 Hoevenseweg	131	Wethouder van Ierlandstraat
10 Tivoli	107	Gildebroedersstraat	13 Hoevenseweg	132	Hoevenseweg
10 Tivoli	107	Handbooghof	13 Hoevenseweg	132	Lourdesplein
10 Tivoli	107	Kolveniersstraat	13 Hoevenseweg	132	Lourdesstraat
10 Tivoli	107	Koopvaardijstraat	13 Hoevenseweg	132	Sint Bernadettestraat
10 Tivoli	107	Kotterstraat	14 Broekhoven	141	Doelenstraat
10 Tivoli	107	Piushaven	14 Broekhoven	141	Geefhuishof
10 Tivoli	107	Piusstraat	14 Broekhoven	141	Heikestraat
10 Tivoli	107	Schoenerstraat	14 Broekhoven	141	Piusstraat
10 Tivoli	107	Sint Sebastiaanstraat	14 Broekhoven	141	Sint Sebastiaanstraat
10 Tivoli	108	Catamaranstraat	14 Broekhoven	141	Stevensandsestraat
10 Tivoli	108	Cavaleriestraat	14 Broekhoven	141	Stuivesantplein
10 Tivoli	108	Clercxstraat	14 Broekhoven	142	D'Hamalestraat
10 Tivoli	108	Hoogvensestraat	14 Broekhoven	142	Mechtildisstraat
10 Tivoli	108	Huzarenstraat	14 Broekhoven	142	Merodeplein
10 Tivoli	108	Jan Aartestraat	14 Broekhoven	142	Merodestraat
10 Tivoli	108	Kazernehof	14 Broekhoven	142	Sevenhoekstraat
10 Tivoli	108	Klipperplein	14 Broekhoven	142	Stuivesantplein
10 Tivoli	108	Koggeplein	14 Broekhoven	142	Van Grobbendonckstraat
10 Tivoli	108	Kotterstraat	14 Broekhoven	142	Van Hessen-Kasselstraat
10 Tivoli	108	Kurassiersstraat	14 Broekhoven	142	Van Vessemstraat
10 Tivoli	108	Lanciersstraat	14 Broekhoven	142	Vlimmenhoefstraat
10 Tivoli	108	Ordonnansenstraat	14 Broekhoven	143	Baanderheerstraat
10 Tivoli	108	Tjalkstraat	14 Broekhoven	143	Blazoestraat
11 Armhoef	111	Antonie van Diemenstraat	14 Broekhoven	143	Burchtstraat
11 Armhoef	111	Armhoefstraat	14 Broekhoven	143	Gildestraat
11 Armhoef	111	Cornelis Speelmanstraat	14 Broekhoven	143	Groenstraat
11 Armhoef	111	Daendelsstraat	14 Broekhoven	143	Hellebaardstraat
11 Armhoef	111	De Werf	14 Broekhoven	143	Hertogstraat
11 Armhoef	111	Doornbossestraat	14 Broekhoven	143	Jan Backstraat
11 Armhoef	111	Heile Schoorstraat	14 Broekhoven	143	Kruisvaardersstraat
11 Armhoef	111	Hendrik Zwaardecroonstraat	14 Broekhoven	143	Leenherenstraat
11 Armhoef	111	Hoensekanaaldijk	14 Broekhoven	143	Mechtildisstraat
11 Armhoef	111	Jan Maurits van Nassaustraat	14 Broekhoven	143	Pagestraat
11 Armhoef	111	Jan Pieterszoon Coenstraat	14 Broekhoven	143	Paladijnstraat
11 Armhoef	111	Loudonstraat	14 Broekhoven	143	Phoenixplaats
11 Armhoef	111	Maetsuyckerstraat	14 Broekhoven	143	Ridderstraat
11 Armhoef	111	Oisterwijksebaan	14 Broekhoven	143	Ringbaan-Zuid
11 Armhoef	111	Pelgrimspad	14 Broekhoven	143	Schutsboomhof
11 Armhoef	111	Pelgrimsweg	14 Broekhoven	143	Slotstraat
11 Armhoef	111	Ringbaan-Oost	14 Broekhoven	143	Stuivesantplein
11 Armhoef	111	Simon van der Stelstraat	14 Broekhoven	143	Tamboerskade
11 Armhoef	111	Spoordijk	14 Broekhoven	143	Tournooistraat
11 Armhoef	111	Van Heutszstraat	14 Broekhoven	143	Troubadourplein
11 Armhoef	111	Van Imhoffstraat	14 Broekhoven	143	Valkenierstraat
12 Jeruzalem	121	Beemsterstraat	14 Broekhoven	143	Van de Coulsterstraat
12 Jeruzalem	121	Betuwestraat	14 Broekhoven	143	Vazalstraat



WIJK	BUURT	STRAATNAAM	WIJK	BUURT	STRAATNAAM
14 Broekhoven	143	Vendeliersstraat	16 Trouwlaan	162	Pastoor Vroomansstraat
14 Broekhoven	145	Broekhovenseweg	16 Trouwlaan	162	Piet Heinstraat
14 Broekhoven	145	Radiostraat	16 Trouwlaan	162	Trompstraat
14 Broekhoven	145	Sevenhoekstraat	16 Trouwlaan	162	Trouwlaan
14 Broekhoven	145	Vlimmenhoefstraat	16 Trouwlaan	162	Wassenaerlaan
14 Broekhoven	146	Professor Keesomstraat	16 Trouwlaan	163	Abel Tasmanstraat
14 Broekhoven	147	Ampèrestraat	16 Trouwlaan	163	De Ruijterstraat
14 Broekhoven	147	Edisonlaan	16 Trouwlaan	163	Den Haenstraat
14 Broekhoven	147	Groenstraat	16 Trouwlaan	163	Houtmanstraat
14 Broekhoven	147	Kamerlingh Onnesplein	16 Trouwlaan	163	Nieuwstraat
14 Broekhoven	147	Marconistraat	16 Trouwlaan	163	Oerlesestraat
14 Broekhoven	147	Ohmstraat	16 Trouwlaan	163	Piet Heinstraat
14 Broekhoven	147	Professor Keesomstraat	16 Trouwlaan	163	Reinier Claeszenstraat
14 Broekhoven	147	Professor Lorentzstraat	16 Trouwlaan	163	Trompstraat
14 Broekhoven	147	Röntgenstraat	16 Trouwlaan	163	Van Heemskerckstraat
14 Broekhoven	147	Wattstraat	16 Trouwlaan	163	Van Speijkstraat
14 Broekhoven	147	Winkler Prinsstraat	16 Trouwlaan	163	Veerstraat
14 Broekhoven	148	Groenstraat	16 Trouwlaan	163	Willem Barendszstraat
14 Broekhoven	148	Ir. Kippermanstraat	16 Trouwlaan	164	Abel Tasmanstraat
14 Broekhoven	148	Radiostraat	16 Trouwlaan	164	Columbusplein
14 Broekhoven	148	Transvaalplein	16 Trouwlaan	164	Henry Hudsonstraat
14 Broekhoven	148	Voltstraat	16 Trouwlaan	164	Jacob Lemairestraat
14 Broekhoven	149	Antoon van Rijenplein	16 Trouwlaan	164	Jacob Roggeveenstraat
14 Broekhoven	149	Fatimastraat	16 Trouwlaan	164	Jan de Rijpstraat
14 Broekhoven	149	Havendijk	16 Trouwlaan	164	Jan van Riebeeckstraat
14 Broekhoven	149	Jan van Rijzewijkstraat	16 Trouwlaan	164	Oerlesestraat
14 Broekhoven	149	Kruisvaardersstraat	16 Trouwlaan	164	Oeverstraat
14 Broekhoven	149	Ringbaan-Zuid	16 Trouwlaan	164	Olivier van Noortstraat
14 Broekhoven	149	Wethouder Ackermansstraat	16 Trouwlaan	164	Transvaalplein
14 Broekhoven	149	Wethouder Eijkemansstraat	16 Trouwlaan	164	Van Linschotenstraat
14 Broekhoven	149	Wethouder Goyaertsstraat	16 Trouwlaan	164	Veerstraat
14 Broekhoven	149	Wethouder Kerstensstraat	16 Trouwlaan	164	Willem Barendszstraat
14 Broekhoven	149	Wethouder van Roesselstraat	16 Trouwlaan	165	Jan Evertsenstraat
14 Broekhoven	149	Wethouderslaan	16 Trouwlaan	165	Oeverstraat
15 Oude Dijk	151	Dr. Willem Dreeshof	16 Trouwlaan	165	Veerstraat
15 Oude Dijk	151	Jan van der Leestraat	16 Trouwlaan	166	Hoogtedwarsstraat
15 Oude Dijk	151	Nazarethstraat	16 Trouwlaan	166	Hoogtestraat
15 Oude Dijk	151	Trouwhof	16 Trouwlaan	166	Jan Evertsenstraat
15 Oude Dijk	151	Trouwlaan	16 Trouwlaan	166	Jan van Brakelstraat
15 Oude Dijk	152	Nazarethstraat	16 Trouwlaan	166	Oeverstraat
15 Oude Dijk	152	Nieuwstraat	16 Trouwlaan	167	Bisschop Zwijzenstraat
15 Oude Dijk	153	Anna Paulownahof	16 Trouwlaan	167	Hoogtedwarsstraat
15 Oude Dijk	153	Bisschop Zwijzenstraat	16 Trouwlaan	167	Hoogtestraat
15 Oude Dijk	153	Oude Dijk	16 Trouwlaan	167	Primus van Gilsstraat
15 Oude Dijk	153	Oude Kerkstraat	16 Trouwlaan	167	Sint Jorisstraat
15 Oude Dijk	153	Primus van Gilspark	16 Trouwlaan	167	Varkensmarkt
15 Oude Dijk	153	Stadstraat	17 Korvel	170	Afrikaanderstraat
15 Oude Dijk	153	Van Doorenstraat	17 Korvel	170	Korvelplein
15 Oude Dijk	153	Ververstraat	17 Korvel	170	Laarstraat
15 Oude Dijk	153	Zwijzenplein	17 Korvel	170	Oude Goirleseweg
16 Trouwlaan	161	Dr. Leijdsstraat	17 Korvel	170	Paarl
16 Trouwlaan	161	Generaal Bothastraat	17 Korvel	170	Piketberg
16 Trouwlaan	161	Generaal de Wetstraat	17 Korvel	170	Stellenboschlaan
16 Trouwlaan	161	Generaal Smutslaan	17 Korvel	170	Tafelbergstraat
16 Trouwlaan	161	Oerlesestraat	17 Korvel	170	Tulbagh
16 Trouwlaan	161	Paul Krügerstraat	17 Korvel	171	Gardiaanhof
16 Trouwlaan	161	President Steijnstraat	17 Korvel	171	Korvelplein
16 Trouwlaan	161	Steve Bikohof	17 Korvel	171	Korvelseweg
16 Trouwlaan	161	Transvaalplein	17 Korvel	171	Minderbroederspad
16 Trouwlaan	161	Transvaalstraat	17 Korvel	171	Observantenhof
16 Trouwlaan	161	Trouwlaan	17 Korvel	171	Quinten Matsijsstraat
16 Trouwlaan	161	Wolmaransstraat	17 Korvel	172	Berkdijksestraat
16 Trouwlaan	162	De Ruijterstraat	17 Korvel	172	Churchillaan
16 Trouwlaan	162	Nieuwstraat	17 Korvel	172	Churchillplein

WIJK	BUURT	STRAATNAAM	WIJK	BUURT	STRAATNAAM
17 Korvel	172	Coba Pulskenslaan	17 Korvel	174	Ruysdaelstraat
17 Korvel	172	Cor Wortelstraat	17 Korvel	174	Van Dijkstraat
17 Korvel	172	Dr. Titus Brandsmaplein	17 Korvel	174	Vincent van Goghstraat
17 Korvel	172	Eisenhowerstraat	17 Korvel	175	Akkerstraat
17 Korvel	172	Generaal Barberstraat	17 Korvel	175	Boekweitstraat
17 Korvel	172	Generaal Crerarstraat	17 Korvel	175	Capucijnenstraat
17 Korvel	172	Generaal Pattonstraat	17 Korvel	175	Diepenstraat
17 Korvel	172	Generaal Winkelmanstraat	17 Korvel	175	Frater Mattheushof
17 Korvel	172	Henri Verbuntstraat	17 Korvel	175	Haverhof
17 Korvel	172	Jan Erasstraat	17 Korvel	175	Hooistraat
17 Korvel	172	Johannes van Zantenstraat	17 Korvel	175	Klaverstraat
17 Korvel	172	Joost van de Mortelstraat	17 Korvel	175	Meelstraat
17 Korvel	172	Karel Doormanlaan	17 Korvel	175	Paterstraat
17 Korvel	172	Laarstraat	17 Korvel	175	Roggestraat
17 Korvel	172	Loek Lansdorpstraat	17 Korvel	175	Sint Annahof
17 Korvel	172	Maarschalk Wavellstraat	17 Korvel	175	Sint Annastraat
17 Korvel	172	Mac Allisterstraat	17 Korvel	175	Van Sonstraat
17 Korvel	172	Minister Goselingplein	17 Korvel	176	Calandhof
17 Korvel	172	Montgomerystraat	17 Korvel	176	Conradhof
17 Korvel	172	Oude Goirleseweg	17 Korvel	176	Eisingahof
17 Korvel	172	Pater Bleijsstraat	17 Korvel	176	Fokkerhof
17 Korvel	172	Pieter Brinkmanstraat	17 Korvel	176	Hesperenstraat
17 Korvel	172	René Norenburgstraat	17 Korvel	176	Oerlesestraat
17 Korvel	172	Rob van Spaendonckstraat	17 Korvel	176	Sacharias Jansenstraat
17 Korvel	172	Rooseveltplein	17 Korvel	176	Snelliusstraat
17 Korvel	172	Wim Berkelmansstraat	17 Korvel	176	Stratinghpad
17 Korvel	173	Alberdingk Thijmstraat	17 Korvel	176	Van Coehoornhof
17 Korvel	173	Banningstraat	17 Korvel	177	Buys Ballotstraat
17 Korvel	173	Berkdijksestraat	17 Korvel	177	Christiaan Huygensstraat
17 Korvel	173	Bilderdijkstraat	17 Korvel	177	Cornelis Drebbeelstraat
17 Korvel	173	Da Costastraat	17 Korvel	177	Cornelis van Uitgeeststraat
17 Korvel	173	Frederik van Eedenstraat	17 Korvel	177	Debijestraat
17 Korvel	173	Korenbloemstraat	17 Korvel	177	Gerard Mercatorstraat
17 Korvel	173	Korvelplein	17 Korvel	177	Hesperenstraat
17 Korvel	173	Nicolaas Beetsstraat	17 Korvel	177	Hesperenzijstraat
17 Korvel	173	P.C. Hooftstraat	17 Korvel	177	Jan van der Heijdenstraat
17 Korvel	173	Poirtersstraat	17 Korvel	177	Korveldwarsstraat
17 Korvel	173	Potgieterstraat	17 Korvel	177	Laurens Kosterplein
17 Korvel	173	Ringbaan-West	17 Korvel	177	Nieuwstraat
17 Korvel	173	Staringhof	17 Korvel	177	Oerlesestraat
17 Korvel	173	Staringstraat	17 Korvel	177	Sacharias Jansenstraat
17 Korvel	173	Thomas van Kempenstraat	17 Korvel	177	Simon Stevinstraat
17 Korvel	173	Tollensstraat	17 Korvel	177	Snelliusstraat
17 Korvel	173	Van Lennepstraat	17 Korvel	177	Van Musschenbroekstraat
17 Korvel	173	Van Maerlantstraat	17 Korvel	177	Willem Beukelsstraat
17 Korvel	173	Vondelplein	17 Korvel	177	Zernikestraat
17 Korvel	174	Diepenstraat	17 Korvel	178	Danie Theronstraat
17 Korvel	174	Ferdinand Bolstraat	17 Korvel	178	Generaal de Wetstraat
17 Korvel	174	Frans Halsstraat	17 Korvel	178	Generaal Hertzogstraat
17 Korvel	174	Gebroeders van Eijckstraat	17 Korvel	178	Generaal Kockstraat
17 Korvel	174	Gerard van Spaendonckstraat	17 Korvel	178	Generaal Smutslaan
17 Korvel	174	Godfried Schalckenstraat	17 Korvel	178	Kaapkoloniestraat
17 Korvel	174	Hobbemastraat	17 Korvel	178	Lucas Meijerstraat
17 Korvel	174	Jan Steenstraat	17 Korvel	178	Oerlesestraat
17 Korvel	174	Jan Tooropstraat	17 Korvel	178	Piet Retiefstraat
17 Korvel	174	Jeroen Boschstraat	17 Korvel	178	Schalk Burgerstraat
17 Korvel	174	Jozef Israëlsstraat	17 Korvel	178	Wolmaransstraat
17 Korvel	174	Korenbloemstraat	17 Korvel	179	Bloemfonteinstraat
17 Korvel	174	Nicolaas Knipstraat	17 Korvel	179	Kaapkoloniestraat
17 Korvel	174	Paulus Potterstraat	17 Korvel	179	Natalstraat
17 Korvel	174	Pieter Breughelplein	17 Korvel	179	Oerlesestraat
17 Korvel	174	Quinten Matsijsstraat	17 Korvel	179	Oranjevrijstaatplein
17 Korvel	174	Rembrandtstraat	17 Korvel	179	Pretoriastraat
17 Korvel	174	Rubensplein	17 Korvel	179	Tafelbergstraat

WIJK	BUURT	STRAATNAAM	WIJK	BUURT	STRAATNAAM
17 Korvel	179	Verenigingstraat	19 Hagelkruis	195	Elzenhof
17 Korvel	179	Zandrivierstraat	19 Hagelkruis	195	Elzenstraat
18 Rooi Harten	181	Bredaseweg	19 Hagelkruis	195	Esdoornstraat
18 Rooi Harten	181	Coba Ritsemastraat	19 Hagelkruis	195	Laagstraat
18 Rooi Harten	181	Henriette Ronnerstraat	19 Hagelkruis	195	Missionarisstraat
18 Rooi Harten	181	Lizzy Ansingh Hof	19 Hagelkruis	195	Sint Ceciliastraat
18 Rooi Harten	181	Ringbaan-West	19 Hagelkruis	195	Wilgenstraat
18 Rooi Harten	181	Ruysdaelstraat	20 Besterd	201	Buitenstraat
18 Rooi Harten	181	Thérèse Schwartzestraat	20 Besterd	201	Dr. Ariënsstraat
18 Rooi Harten	182	Akkerstraat	20 Besterd	201	Gouverneur Borretstraat
18 Rooi Harten	182	Bredaseweg	20 Besterd	201	Lange Nieuwstraat
18 Rooi Harten	182	Diepenstraat	20 Besterd	201	Le Sage ten Broekstraat
18 Rooi Harten	182	Koolzaadhof	20 Besterd	201	Minister Mutsaersstraat
18 Rooi Harten	183	Akkerstraat	20 Besterd	201	Minister van Sonstraat
18 Rooi Harten	183	Bredaseweg	20 Besterd	201	Mr. Stormstraat
18 Rooi Harten	183	Klaverstraat	20 Besterd	201	Oude Langstraat
18 Rooi Harten	183	Koolzaadhof	20 Besterd	201	Raadsheer Luijbenstraat
18 Rooi Harten	183	Roggestraat	20 Besterd	201	Theresiaplein
19 Hagelkruis	191	Beukenstraat	20 Besterd	201	Theresiastraat
19 Hagelkruis	191	Boomstraat	20 Besterd	201	Van Sasse van Ysselstraat
19 Hagelkruis	191	Bredaseweg	20 Besterd	202	Broerestraat
19 Hagelkruis	191	De Regenboogstraat	20 Besterd	202	Dr. Mollerstraat
19 Hagelkruis	191	Dennenstraat	20 Besterd	202	H. Berkvensstraat
19 Hagelkruis	191	Eikstraat	20 Besterd	202	Horversplein
19 Hagelkruis	191	Esdoornstraat	20 Besterd	202	Nijverstraat
19 Hagelkruis	191	Hagelkruisplein	20 Besterd	202	Oude Langstraat
19 Hagelkruis	191	Hagelkruisstraat	20 Besterd	202	Schaepmanstraat
19 Hagelkruis	191	Kastanjestraat	20 Besterd	202	Willem Passtoorsstraat
19 Hagelkruis	191	Lindenstraat	20 Besterd	203	Caloriestraat
19 Hagelkruis	191	Lindeplein	20 Besterd	203	Energieplein
19 Hagelkruis	191	Meidoornstraat	20 Besterd	203	Lange Nieuwstraat
19 Hagelkruis	191	Missionarisstraat	20 Besterd	203	Lichtstraat
19 Hagelkruis	191	Olmestraat	20 Besterd	203	Schaepmanstraat
19 Hagelkruis	191	Pijnboomstraat	20 Besterd	203	Van Mierlostraat
19 Hagelkruis	191	Populierstraat	20 Besterd	204	Atelierstraat
19 Hagelkruis	191	Prunusstraat	20 Besterd	204	Gasstraat
19 Hagelkruis	191	Sparrenstraat	20 Besterd	204	Joannes van Oisterwijkstraat
19 Hagelkruis	191	Watertorenplein	20 Besterd	204	Lange Nieuwstraat
19 Hagelkruis	191	Watertorenstraat	20 Besterd	204	Minckelersstraat
19 Hagelkruis	191	Wilgenstraat	20 Besterd	204	Nijverstraat
19 Hagelkruis	191	Zilverlindestraat	20 Besterd	204	Schaepmanstraat
19 Hagelkruis	192	Abeelstraat	20 Besterd	204	Wagenstraat
19 Hagelkruis	192	Beukenstraat	20 Besterd	205	Besterdplein
19 Hagelkruis	192	Boksdoornerf	20 Besterd	205	Besterdring
19 Hagelkruis	192	Bredaseweg	20 Besterd	205	Bisschop Sonniusstraat
19 Hagelkruis	192	Cypresstraat	20 Besterd	205	Gasstraat
19 Hagelkruis	192	De Regenboogstraat	20 Besterd	205	Joannes van Oisterwijkstraat
19 Hagelkruis	192	Iepenpad	20 Besterd	205	NS Plein
19 Hagelkruis	192	Iepenstraat	20 Besterd	205	Schaepmanstraat
19 Hagelkruis	192	Magnoliaerf	20 Besterd	205	Veldhovenring
19 Hagelkruis	192	Taxusstraat	20 Besterd	206	NS Plein
19 Hagelkruis	193	Boksdoornerf	20 Besterd	207	Atelierstraat
19 Hagelkruis	193	Boomstraat	20 Besterd	207	Lange Nieuwstraat
19 Hagelkruis	193	Buxusplaats	21 Gasthuisstraat	211	Alleenhouderstraat
19 Hagelkruis	193	Hart van Brabantlaan	21 Gasthuisstraat	211	Arent van 's Gravesandestraat
19 Hagelkruis	193	Hazelaarstraat	21 Gasthuisstraat	211	Cornelis Danckertsstraat
19 Hagelkruis	193	Pijnboomstraat	21 Gasthuisstraat	211	Cornelis de Vriendtstraat
19 Hagelkruis	193	Sint Ceciliastraat	21 Gasthuisstraat	211	Dr. Cuijpershof
19 Hagelkruis	193	Talent Square	21 Gasthuisstraat	211	Dudokhof
19 Hagelkruis	193	Westpoint	21 Gasthuisstraat	211	Hendrik de Keijserstraat
19 Hagelkruis	194	Sint Ceciliastraat	21 Gasthuisstraat	211	Herstalsestraat
19 Hagelkruis	195	Acaciastraat	21 Gasthuisstraat	211	Jacob Romansstraat
19 Hagelkruis	195	Boomstraat	21 Gasthuisstraat	211	Jacob van Campenstraat
19 Hagelkruis	195	Dionysiusstraat	21 Gasthuisstraat	211	Jan Heijnsstraat

WIJK	BUURT	STRAATNAAM
21	Gasthuisstraat	211 Keldermansstraat
21	Gasthuisstraat	211 Kuiperstraat
21	Gasthuisstraat	211 Kwaadeindstraat
21	Gasthuisstraat	211 Lieven de Keijstraat
21	Gasthuisstraat	211 Oscar Leeuwstraat
21	Gasthuisstraat	211 Outshoornstraat
21	Gasthuisstraat	211 Philips Vingboonsstraat
21	Gasthuisstraat	211 Pieter Postplein
21	Gasthuisstraat	211 Pijliserstraat
21	Gasthuisstraat	211 Pironstraat
21	Gasthuisstraat	211 Vredeman de Vriesstraat
21	Gasthuisstraat	211 Waterhoefstraat
21	Gasthuisstraat	212 Hendrik van Tulderstraat
21	Gasthuisstraat	212 Jacob Romansstraat
21	Gasthuisstraat	212 Kwaadeindstraat
21	Gasthuisstraat	212 Ringbaan-West
21	Gasthuisstraat	213 Berlagehof
21	Gasthuisstraat	213 Kuiperstraat
21	Gasthuisstraat	213 Kwaadeindstraat
21	Gasthuisstraat	213 Mr. J.H. de Pontplein
21	Gasthuisstraat	213 Tjeuke Timmermansstraat
21	Gasthuisstraat	215 Dr. Nolensstraat
21	Gasthuisstraat	215 Gasthuisring
21	Gasthuisstraat	215 Kardinaal Alfrinkstraat
21	Gasthuisstraat	215 Kuiperstraat
21	Gasthuisstraat	215 Stedekestraat
21	Gasthuisstraat	215 Visser 't Hooftstraat
21	Gasthuisstraat	215 Wilhelminapark
21	Gasthuisstraat	216 Burgemeester Brokxlaan
21	Gasthuisstraat	216 Fraterstraat
21	Gasthuisstraat	216 Lange Nieuwstraat
21	Gasthuisstraat	216 Mr. Stormstraat
21	Gasthuisstraat	216 Stedekehof
21	Gasthuisstraat	216 Stedekestraat
21	Gasthuisstraat	217 Burgemeester Brokxlaan
21	Gasthuisstraat	217 Jan Heijnsstraat
21	Gasthuisstraat	218 Alleenhouderstraat
21	Gasthuisstraat	218 Arke Noëstraat
21	Gasthuisstraat	218 Hendrik de Keijserstraat
21	Gasthuisstraat	218 Keldermansstraat
21	Gasthuisstraat	218 Kwaadeindstraat
21	Gasthuisstraat	218 Noorwitsstraat
21	Gasthuisstraat	218 Outshoornstraat
21	Gasthuisstraat	218 Ringbaan-West
21	Gasthuisstraat	218 Van Lawickhof
21	Gasthuisstraat	218 Waterhoefstraat
22	De Hasselt	220 Edmond Meeliserf
22	De Hasselt	220 Hasseltstraat
22	De Hasselt	220 Van Bylandtachterstraat
22	De Hasselt	220 Van Bylandtpad
22	De Hasselt	220 Willem de Rijkestraat
22	De Hasselt	221 Albert Baestenstraat
22	De Hasselt	221 Boomgaard
22	De Hasselt	221 Domein
22	De Hasselt	221 Duiventoren
22	De Hasselt	221 Gerard van Nuenenstraat
22	De Hasselt	221 Graaf Engelbertstraat
22	De Hasselt	221 Gracht
22	De Hasselt	221 IJskelderstraat
22	De Hasselt	221 Kasteleinslaan
22	De Hasselt	221 Orangerie
22	De Hasselt	221 Rentmeesterhof
22	De Hasselt	221 Rentmeesterlaan
22	De Hasselt	221 Schaarhout

WIJK	BUURT	STRAATNAAM
22	De Hasselt	221 Stenen Kamerpark
22	De Hasselt	221 Tongerlose Hoefstraat
22	De Hasselt	221 Van Bylandtstraat
22	De Hasselt	221 Wijngaard
22	De Hasselt	221 Willem de Rijkestraat
22	De Hasselt	222 Beatrixhof
22	De Hasselt	222 Christinahof
22	De Hasselt	222 IJskelderstraat
22	De Hasselt	222 Irenehof
22	De Hasselt	222 Margriethof
22	De Hasselt	222 Nassauplein
22	De Hasselt	222 Nassaustraat
22	De Hasselt	222 Prinsessenhof
22	De Hasselt	223 Dillenburglaan
22	De Hasselt	223 Graaf Arnoldstraat
22	De Hasselt	223 Graaf Engelbertstraat
22	De Hasselt	223 Graaf Ottostraat
22	De Hasselt	223 Graaf Walramstraat
22	De Hasselt	223 Hasseltstraat
22	De Hasselt	223 Koninginnehof
22	De Hasselt	223 Nassauplein
22	De Hasselt	223 Nassaustraat
22	De Hasselt	223 Willem de Rijkestraat
22	De Hasselt	224 Hasseltstraat
22	De Hasselt	224 Textielstraat
22	De Hasselt	225 Getouwstraat
22	De Hasselt	225 Kettingstraat
22	De Hasselt	225 Ringbaan-Noord
22	De Hasselt	225 Ruwerstraat
22	De Hasselt	225 Scheerderstraat
22	De Hasselt	225 Textielstraat
22	De Hasselt	225 Twernerstraat
22	De Hasselt	226 Dessinateurplein
22	De Hasselt	226 Dessinateurstraat
22	De Hasselt	226 Plessersstraat
22	De Hasselt	226 Ringbaan-Noord
22	De Hasselt	226 Scheerderstraat
22	De Hasselt	226 Schrobelaarstraat
22	De Hasselt	226 Spinmeesterstraat
22	De Hasselt	226 Textielplein
22	De Hasselt	226 Textielstraat
22	De Hasselt	226 Weefmeesterstraat
22	De Hasselt	226 Weverstraat
22	De Hasselt	226 Wolplein
22	De Hasselt	227 Cheviotstraat
22	De Hasselt	227 Drapenierstraat
22	De Hasselt	227 Gabardinestraat
22	De Hasselt	227 Kamgarenplein
22	De Hasselt	227 Lakenstraat
22	De Hasselt	227 Marengostraat
22	De Hasselt	227 Oude Kapelstraat
22	De Hasselt	227 Ringbaan-Noord
22	De Hasselt	227 Textielplein
22	De Hasselt	228 Bukskinstraat
22	De Hasselt	228 Kasteeldreef
22	De Hasselt	228 Oude Kapelstraat
22	De Hasselt	228 Ratinéstraat
22	De Hasselt	229 Catherinedreef
22	De Hasselt	229 Clasinadreef
22	De Hasselt	229 Diederikdreef
22	De Hasselt	229 Edmond Meeliserf
22	De Hasselt	229 Gijsbertdreef
22	De Hasselt	229 Jacobadreef
22	De Hasselt	229 Lambert de Wijsstraat

WIJK	BUURT	STRAATNAAM
22 De Hasselt	229	Margarethadreef
22 De Hasselt	229	Van Hogendorpstraat
23 Het Goirke	231	Bisschop Bekkerslaan
23 Het Goirke	231	Goirkestraat
23 Het Goirke	231	Kapelaan Poellplein
23 Het Goirke	231	Norbertijnerpoort
23 Het Goirke	231	Pastoor Sprengersstraat
23 Het Goirke	231	Pastoor Sprongstraat
23 Het Goirke	231	Pastoor van Beurdenstraat
23 Het Goirke	232	Abraham Kuijperstraat
23 Het Goirke	232	Dr. Nolensstraat
23 Het Goirke	232	Kardinaal Alfrinkstraat
23 Het Goirke	232	Leo XIII-straat
23 Het Goirke	232	Pastoor Duchampsstraat
23 Het Goirke	232	Pastoor Le Blancstraat
23 Het Goirke	232	Pastoor Sprongstraat
23 Het Goirke	232	Superior de Beerstraat
23 Het Goirke	232	Visser 't Hooftstraat
23 Het Goirke	233	Edmond Meeliserf
23 Het Goirke	233	Erasplaats
23 Het Goirke	233	Goirkestraat
23 Het Goirke	233	Goirkezijstraat
23 Het Goirke	233	Julianapark
23 Het Goirke	233	Kardinaal Vaughanstraat
23 Het Goirke	233	Korte Hoefstraat
23 Het Goirke	233	Lambert de Wijsstraat
23 Het Goirke	233	Pastoor Duchampsstraat
23 Het Goirke	233	Pater Ruttenstraat
23 Het Goirke	233	Ringbaan-Noord
23 Het Goirke	233	Sint Eustatiusstraat
23 Het Goirke	233	Smidspad
23 Het Goirke	233	Superior de Beerstraat
23 Het Goirke	233	Surinamestraat
23 Het Goirke	233	Van Hogendorpstraat
23 Het Goirke	235	Bukskinstraat
23 Het Goirke	235	Erasplaats
23 Het Goirke	235	Flanelstraat
23 Het Goirke	235	Kapelstraat
23 Het Goirke	235	Kasteeldreef
23 Het Goirke	235	Kasteelpad
23 Het Goirke	235	Oude Kapelstraat
23 Het Goirke	235	Van Hogendorpstraat
23 Het Goirke	235	Wittebolleplein
23 Het Goirke	235	Wittebollestraat
23 Het Goirke	236	Antillenplein
23 Het Goirke	236	Arubastraat
23 Het Goirke	236	Bonaireplein
23 Het Goirke	236	Curacaostraat
23 Het Goirke	236	Ringbaan-Noord
23 Het Goirke	236	Sabastraat
23 Het Goirke	236	Wittebollestraat
23 Het Goirke	237	Bisschop Aelenstraat
23 Het Goirke	237	Houtstraat
23 Het Goirke	237	Kardinaal de Jongplein
23 Het Goirke	237	Kardinaal Vaughanstraat
23 Het Goirke	237	Korte Hoefstraat
23 Het Goirke	237	Pastoriepad
23 Het Goirke	237	Pastoriestraat
23 Het Goirke	237	Pater Ruttenstraat
23 Het Goirke	237	Sint Marcusstraat
23 Het Goirke	238	Abraham Kuijperstraat
23 Het Goirke	238	Bisschop Aelenstraat
23 Het Goirke	238	Bisschop van Zoesstraat
23 Het Goirke	238	Deken Botsstraat

WIJK	BUURT	STRAATNAAM
23 Het Goirke	238	Deken Sandersstraat
23 Het Goirke	238	Houtstraat
23 Het Goirke	238	Leo XIII-straat
23 Het Goirke	238	Pastoor Stalsstraat
23 Het Goirke	238	Pastoor van Beurdenstraat
23 Het Goirke	238	Plein Leo XIII
23 Het Goirke	238	Professor Aalbersestraat
23 Het Goirke	238	Superior de Beerstraat
23 Het Goirke	238	Vigiliusstraat
23 Het Goirke	239	Nijverstraat
23 Het Goirke	239	Theresiastraat
23 Het Goirke	239	Van Sasse van Ysselstraat
23 Het Goirke	239	Veldhovenring
24 Groeseind	241	Julianapark
24 Groeseind	241	Professor Kernkampstraat
24 Groeseind	241	Rector Coppenserf
24 Groeseind	241	Ringbaan-Noord
24 Groeseind	241	Robert Fruinstraat
24 Groeseind	242	Hoefstraat
24 Groeseind	242	Korte Hoefstraat
24 Groeseind	242	Professor Blokstraat
24 Groeseind	242	Professor Kernkampstraat
24 Groeseind	242	Robert Fruinstraat
24 Groeseind	243	Bart van Peltplein
24 Groeseind	243	Korte Hoefstraat
24 Groeseind	243	Korte Houtstraat
24 Groeseind	243	Sint Janstraat
24 Groeseind	243	Sint Lucasstraat
24 Groeseind	243	Sint Severushof
25 Hoefstraat	251	Dapperstraat
25 Hoefstraat	251	Dr. Nuijensstraat
25 Hoefstraat	251	Hoefstraat
25 Hoefstraat	251	Pastoor Schutjesstraat
25 Hoefstraat	251	Professor Rogierhof
25 Hoefstraat	251	Van Balenstraat
25 Hoefstraat	251	Van Goorstraat
25 Hoefstraat	251	Wichmansstraat
25 Hoefstraat	252	Bisschop Metziusstraat
25 Hoefstraat	252	Bisschop Sonniusstraat
25 Hoefstraat	252	Bisschop van de Venstraat
25 Hoefstraat	252	Jan Grewenstraat
25 Hoefstraat	252	Kardinaal van Enckevoirtstraat
25 Hoefstraat	252	Kardinaal van Rossumstraat
25 Hoefstraat	252	Paduaplein
25 Hoefstraat	252	Paduastreet
25 Hoefstraat	252	Paus Adriaanstraat
25 Hoefstraat	253	Bisschop Godschalkstraat
25 Hoefstraat	253	Bisschop Ophoviusstraat
25 Hoefstraat	253	Bisschop van de Venstraat
25 Hoefstraat	253	Groeseindstraat
25 Hoefstraat	254	Bisschop Aelenstraat
25 Hoefstraat	254	Bisschop de Bergaignestraat
25 Hoefstraat	254	Bisschop Godschalkstraat
25 Hoefstraat	254	Bisschop Janssensstraat
25 Hoefstraat	254	Bisschop Masiusstraat
25 Hoefstraat	254	Bisschop Ophoviusstraat
25 Hoefstraat	254	Bisschop van Zoesstraat
25 Hoefstraat	254	Groeseindstraat
25 Hoefstraat	254	Sint Nicolaasstraat
25 Hoefstraat	254	Sint Paulusstraat
25 Hoefstraat	254	Sint Pieterspark
25 Hoefstraat	255	Bisschop Aelenstraat
25 Hoefstraat	255	Sint Andreasstraat
25 Hoefstraat	255	Sint Filippushof

WIJK	BUURT	STRAATNAAM	WIJK	BUURT	STRAATNAAM		
25	Hoefstraat	255	Sint Jacobstraat	27	Loven	272	Enschotsestraat
25	Hoefstraat	255	Sint Janstraat	27	Loven	272	Hyacintstraat
25	Hoefstraat	255	Sint Lucasstraat	27	Loven	272	Javastraat
25	Hoefstraat	255	Sint Nicolaasstraat	27	Loven	272	Lovensestraat
25	Hoefstraat	255	Sint Pieterspark	27	Loven	272	Molenbochtplein
25	Hoefstraat	255	Sint Pieterstraat	27	Loven	272	Molenbochtstraat
25	Hoefstraat	256	Dr. Nuijensstraat	27	Loven	272	Sumatrastraat
25	Hoefstraat	256	Pastoor Schutjesstraat	27	Loven	272	Timorstraat
25	Hoefstraat	256	Pastoor Smitsstraat	27	Loven	272	Violierstraat
25	Hoefstraat	256	Professor Kernkampstraat	27	Loven	273	Rosmolenplein
25	Hoefstraat	256	Wichmansstraat	27	Loven	273	Van Meterenstraat
25	Hoefstraat	257	Albert Kleijnstraat	27	Loven	275	Ambonstraat
25	Hoefstraat	257	Eekhoffstraat	27	Loven	275	Atjehstraat
25	Hoefstraat	257	Jan Scharpstraat	27	Loven	275	Balistraat
25	Hoefstraat	257	Pastoor Smitsstraat	27	Loven	275	Bankastraat
25	Hoefstraat	257	Ringbaan-Oost	27	Loven	275	Bataviaplein
25	Hoefstraat	257	Schotelplein	27	Loven	275	Bataviastraat
25	Hoefstraat	257	Van der Aastraat	27	Loven	275	Billitonstraat
25	Hoefstraat	258	Boomkampstraat	27	Loven	275	Borneostraat
25	Hoefstraat	258	De Riemerstraat	27	Loven	275	Celebesstraat
25	Hoefstraat	258	Ringbaan-Oost	27	Loven	275	Enschotsestraat
25	Hoefstraat	258	Van Alkemadestraat	27	Loven	275	Insulindeplein
25	Hoefstraat	258	Van Alphenstraat	27	Loven	275	Lovensestraat
25	Hoefstraat	258	Van Berkumstraat	27	Loven	275	Ringbaan-Oost
25	Hoefstraat	258	Van der Schellingstraat	27	Loven	275	Sint Bonifaciusstraat
25	Hoefstraat	258	Van Goorstraat	27	Loven	275	Sint Willebrordplein
25	Hoefstraat	258	Van Kinschotplein	27	Loven	275	Sint Willebrordstraat
25	Hoefstraat	258	Van Mierisstraat	27	Loven	276	Enschotsestraat
25	Hoefstraat	258	Van Spaanstraat	27	Loven	276	Goudenregenstraat
25	Hoefstraat	258	Wagenaarstraat	27	Loven	276	Jasmijnstraat
25	Hoefstraat	259	Commelinplein	27	Loven	276	Leliestraat
25	Hoefstraat	259	Dapperstraat	27	Loven	276	Lovensestraat
25	Hoefstraat	259	Gerard Brandtstraat	27	Loven	276	Madeliefstraat
25	Hoefstraat	259	Jacob van Oudenhovenstraat	27	Loven	276	Rozenplein
25	Hoefstraat	259	Pieter Borstraat	27	Loven	276	Rozenstraat
25	Hoefstraat	259	Ringbaan-Oost	27	Loven	276	Tulpstraat
25	Hoefstraat	259	Schrassertstraat	27	Loven	276	Zuid-Oosterstraat
25	Hoefstraat	259	Valentijnstraat	28	Ind.str. Goirke Kanaaldijk	281	Maasstraat
25	Hoefstraat	259	Van Balenstraat	28	Ind.str. Goirke Kanaaldijk	281	Merwedestraat
25	Hoefstraat	259	Van Berkumstraat	28	Ind.str. Goirke Kanaaldijk	282	Maasstraat
25	Hoefstraat	259	Van Bleijswijkstraat	28	Ind.str. Goirke Kanaaldijk	282	Waalstraat
25	Hoefstraat	259	Van der Doesstraat	28	Ind.str. Goirke Kanaaldijk	283	Frans Mannaertsstraat
25	Hoefstraat	259	Van Goorstraat	28	Ind.str. Goirke Kanaaldijk	283	Goirkekanaaldijk
25	Hoefstraat	259	Van Mierisstraat	28	Ind.str. Goirke Kanaaldijk	283	IJsselstraat
25	Hoefstraat	259	Veliusstraat	28	Ind.str. Goirke Kanaaldijk	283	Lovensekanaaldijk
25	Hoefstraat	259	Walvisstraat	28	Ind.str. Goirke Kanaaldijk	283	Oude Lind
26	Koestraat	261	Daltonerf	28	Ind.str. Goirke Kanaaldijk	283	Professor Romeinstraat
26	Koestraat	261	Hoefakkerstraat	28	Ind.str. Goirke Kanaaldijk	283	Rijnstraat
26	Koestraat	261	Korte Nieuwstraat	28	Ind.str. Goirke Kanaaldijk	283	Ringbaan-Noord
26	Koestraat	261	Kruisstraat	28	Ind.str. Goirke Kanaaldijk	283	Waalstraat
26	Koestraat	261	Leonard van Vechelstraat	29	Ind.str. Lovense Kanaaldijk	291	Lovensekanaaldijk
26	Koestraat	261	Molenbochtstraat	29	Ind.str. Lovense Kanaaldijk	291	Professor Romeinstraat
26	Koestraat	261	Nicolaas Pieckstraat	29	Ind.str. Lovense Kanaaldijk	291	Ringbaan-Oost
26	Koestraat	261	Noord-Besterdstraat	29	Ind.str. Lovense Kanaaldijk	292	Adriaan Kluitstraat
26	Koestraat	261	Pascalierf	29	Ind.str. Lovense Kanaaldijk	292	Everard van Reijdstaat
26	Koestraat	262	Koestraat	29	Ind.str. Lovense Kanaaldijk	292	Frans de Basstraat
26	Koestraat	264	Kardinaal van Rossumstraat	29	Ind.str. Lovense Kanaaldijk	292	Lovensekanaaldijk
26	Koestraat	264	Molenstraat	29	Ind.str. Lovense Kanaaldijk	292	Melis Stoekstraat
27	Loven	271	Anemoonerf	29	Ind.str. Lovense Kanaaldijk	292	Petrus Loosjesstraat
27	Loven	271	Enschotsestraat	29	Ind.str. Lovense Kanaaldijk	292	Ringbaan-Oost
27	Loven	271	Koestraat	29	Ind.str. Lovense Kanaaldijk	292	Willem Knuttelstraat
27	Loven	271	Molenbochtplein	29	Ind.str. Lovense Kanaaldijk	293	Dijksterhuisstraat
27	Loven	271	Park de Horion	29	Ind.str. Lovense Kanaaldijk	293	Eginhardstraat
27	Loven	271	Seringenhof	29	Ind.str. Lovense Kanaaldijk	293	Lovensekanaaldijk

WIJK	BUURT	STRAATNAAM	WIJK	BUURT	STRAATNAAM
29 Ind.str. Lovense Kanaaldijk	293	Ringbaan-Oost	31 De Reit	312	Ingenieurslaan
29 Ind.str. Lovense Kanaaldijk	294	Ceramstraat	31 De Reit	312	Juristenlaan
29 Ind.str. Lovense Kanaaldijk	294	Floresstraat	31 De Reit	313	Abdij van Averbodestraat
29 Ind.str. Lovense Kanaaldijk	294	Insulindestraat	31 De Reit	313	Abdij van Bernestraat
29 Ind.str. Lovense Kanaaldijk	295	Bossheweg	31 De Reit	313	Abdij van Egmondstraat
29 Ind.str. Lovense Kanaaldijk	295	Insulindestraat	31 De Reit	313	Abdij van Lilbosstraat
30 Zorgvlied	301	Bredaseweg	31 De Reit	313	Abdij van Oosterhoutstraat
30 Zorgvlied	301	Frankenlaan	31 De Reit	313	Abdij van Rijsenburgplein
30 Zorgvlied	301	Friezenlaan	31 De Reit	313	Abdij van Thornstraat
30 Zorgvlied	301	Gilzerbaan	31 De Reit	313	Cuneratorenstraat
30 Zorgvlied	301	Gotenpark	31 De Reit	313	Domtorenstraat
30 Zorgvlied	301	Hunnenplein	31 De Reit	313	Hogeschoollaan
30 Zorgvlied	301	Keltenstraat	31 De Reit	313	Martinitorstraat
30 Zorgvlied	301	Maresatenstraat	31 De Reit	313	Munttorenstraat
30 Zorgvlied	301	Romeinestraat	31 De Reit	313	Professor Verbernelaan
30 Zorgvlied	301	Saksenstraat	31 De Reit	313	Schreierstorenstraat
30 Zorgvlied	301	Tubantenstraat	31 De Reit	313	Sportweg
30 Zorgvlied	301	Vierwindenlaan	31 De Reit	313	Westertorenlaan
30 Zorgvlied	302	Bredaseweg	31 De Reit	314	Professor Cobbenhagenlaan
30 Zorgvlied	302	Burgemeester Damsstraat	31 De Reit	314	Professor de Moorplein
30 Zorgvlied	302	Burgemeester Jansenstraat	31 De Reit	314	Professor Verbernelaan
30 Zorgvlied	302	Burgemeester Rauppstraat	31 De Reit	315	Academielaan
30 Zorgvlied	302	Burgemeester Suijsstraat	31 De Reit	315	Conservatoriumlaan
30 Zorgvlied	302	Burgemeester van Meursstraat	31 De Reit	315	Kasteel Amerongenstraat
30 Zorgvlied	302	Burgemeester Visserstraat	31 De Reit	315	Kasteel Bouvignestraat
30 Zorgvlied	302	Drossaard Bernagiestraat	31 De Reit	315	Kasteel Brederodestraat
30 Zorgvlied	302	Schout Backstraat	31 De Reit	315	Kasteel Cannestraat
30 Zorgvlied	302	Schout de Roijsstraat	31 De Reit	315	Kasteel Croystraat
30 Zorgvlied	302	Vierwindenlaan	31 De Reit	315	Kasteel Doorwerthstraat
30 Zorgvlied	303	Burgemeester Damsstraat	31 De Reit	315	Kasteel Heeswijkstraat
30 Zorgvlied	303	Burgemeester Jansenstraat	31 De Reit	315	Kasteel Lichtenbergstraat
30 Zorgvlied	303	Burgemeester Mutsaersstraat	31 De Reit	315	Kasteel Maurickstraat
30 Zorgvlied	303	Burgemeester Rauppstraat	31 De Reit	315	Kasteel Middachtenstraat
30 Zorgvlied	303	Burgemeester van de Mortelplein	31 De Reit	315	Kasteel Montfoortstraat
30 Zorgvlied	303	Burgemeester van de Mortelstraat	31 De Reit	315	Kasteel Nemerlaerstraat
30 Zorgvlied	303	Burgemeester Vissersstraat	31 De Reit	315	Kasteel Nijenrodestraat
30 Zorgvlied	303	Burgemeester Vonk de Bothstraat	31 De Reit	315	Kasteel Stapelenstraat
30 Zorgvlied	303	Drossaard van der Willigenhof	31 De Reit	315	Kasteel Strijenerf
30 Zorgvlied	303	Drossaard van Wesepstraat	31 De Reit	315	Kasteel Strijenstraat
30 Zorgvlied	303	Schout Backstraat	31 De Reit	315	Kasteel Tongelaerstraat
30 Zorgvlied	303	Schout Crillaertstraat	31 De Reit	315	Kasteel Twikkelerf
30 Zorgvlied	303	Schout van de Wouwerstraat	31 De Reit	315	Kasteel Twikkelstraat
30 Zorgvlied	303	Vierwindenlaan	31 De Reit	315	Muiderslotstraat
30 Zorgvlied	303	Zouavenlaan	31 De Reit	315	Professor Cobbenhagenlaan
30 Zorgvlied	304	Antoine Artsplein	31 De Reit	315	Professor Gimbrèrelaan
30 Zorgvlied	304	Baron van Lamsweerdelaan	31 De Reit	315	Slot Loevesteinstraat
30 Zorgvlied	304	Burgemeester van de Mortelplein	31 De Reit	315	Slot Mathenessestraat
30 Zorgvlied	304	Groen van Prinstererstraat	31 De Reit	315	Vellingenhoef
30 Zorgvlied	304	Heinsiusstraat	31 De Reit	316	Academielaan
30 Zorgvlied	304	Hugo de Grootstraat	31 De Reit	316	Bredaseweg
30 Zorgvlied	304	Jan de Wittstraat	31 De Reit	316	Conservatoriumlaan
30 Zorgvlied	304	Luitenant Looijmansstraat	31 De Reit	316	Hogeschoollaan
30 Zorgvlied	304	Luitenant Wilsstraat	31 De Reit	316	Kasteel Doorwerthstraat
30 Zorgvlied	304	Ringbaan-West	31 De Reit	316	Kasteel Rhoonhof
30 Zorgvlied	304	Schimmelpenninckstraat	31 De Reit	316	Slot Loevesteinstraat
30 Zorgvlied	304	Thorbeckestraat	31 De Reit	317	Beelaerts van Bloklandstraat
30 Zorgvlied	304	Van Limburg Stirumlaan	31 De Reit	317	Reitseplein
30 Zorgvlied	304	Van Oldenbarneveltstraat	31 De Reit	317	Sportweg
30 Zorgvlied	304	Vierwindenlaan	31 De Reit	318	Academielaan
30 Zorgvlied	304	Zouavenlaan	31 De Reit	318	Cederstraat
31 De Reit	311	Warandelaan	31 De Reit	318	Coromandelstraat
31 De Reit	312	Delmerweg	31 De Reit	318	Djatistraat
31 De Reit	312	Economenlaan	31 De Reit	318	Limbastraat
31 De Reit	312	Hogeschoollaan	31 De Reit	318	Mahoniestraat

WIJK	BUURT	STRAATNAAM	WIJK	BUURT	STRAATNAAM
31 De Reit	318	Mangrovestraat	33 Het Zand	332	Brunostraat
31 De Reit	318	Merantistraat	33 Het Zand	332	Dianapad
31 De Reit	318	Olijfstraat	33 Het Zand	332	Dominicusstraat
31 De Reit	318	Palissanderstraat	33 Het Zand	332	Drijverstraat
31 De Reit	318	Palmenstraat	33 Het Zand	332	Elandsgang
31 De Reit	318	Plataanstraat	33 Het Zand	332	Franciscusstraat
31 De Reit	318	Professor Cobbenhagenlaan	33 Het Zand	332	Hertensprong
31 De Reit	318	Professor Gimbrèrelaan	33 Het Zand	332	Jachthoornstraat
31 De Reit	318	Rijtse Akkers	33 Het Zand	332	Jagerslaan
31 De Reit	318	Ringbaan-West	33 Het Zand	332	Jupiterstraat
31 De Reit	318	Tamarindestraat	33 Het Zand	332	Karmelietenstraat
31 De Reit	318	Waringinstraat	33 Het Zand	332	Kartuizersstraat
31 De Reit	319	Academielaan	33 Het Zand	332	Kruisherenstraat
31 De Reit	319	Bredaseweg	33 Het Zand	332	Lage Witsiebaan
31 De Reit	319	Cornelstraat	33 Het Zand	332	Marsstraat
31 De Reit	319	Professor Gimbrèrelaan	33 Het Zand	332	Mercuriusstraat
31 De Reit	319	Sint Oloflaan	33 Het Zand	332	Neptunusstraat
32 Mariaziekenhuis/Vredeburgh	321	Brugstraat	33 Het Zand	332	Norbertusstraat
32 Mariaziekenhuis/Vredeburgh	321	Dr. Deelenlaan	33 Het Zand	332	Postelse Hoeflaan
32 Mariaziekenhuis/Vredeburgh	321	Dr. Eijgenraamstraat	33 Het Zand	332	Predikherenlaan
32 Mariaziekenhuis/Vredeburgh	321	Hasseltplein	33 Het Zand	332	Reitse Hoevenstraat
32 Mariaziekenhuis/Vredeburgh	322	Dr. Ahausstraat	33 Het Zand	332	Rueckertbaan
32 Mariaziekenhuis/Vredeburgh	322	Frans Siemerpad	33 Het Zand	332	Saturnusstraat
32 Mariaziekenhuis/Vredeburgh	322	Reitse Hubertusstraat	33 Het Zand	332	Sint Hubertusstraat
32 Mariaziekenhuis/Vredeburgh	323	Bokhamerstraat	33 Het Zand	332	Statenlaan
32 Mariaziekenhuis/Vredeburgh	323	Cornelius Wittestraat	33 Het Zand	332	Trappistenstraat
32 Mariaziekenhuis/Vredeburgh	323	Dr. Ahausshof	33 Het Zand	332	Uranusstraat
32 Mariaziekenhuis/Vredeburgh	323	Dr. Ahausstraat	33 Het Zand	332	Venusstraat
32 Mariaziekenhuis/Vredeburgh	323	Jan van Gestelstraat	33 Het Zand	332	Vossenpad
32 Mariaziekenhuis/Vredeburgh	323	Joannes Berisstraat	33 Het Zand	332	Weimanspad
32 Mariaziekenhuis/Vredeburgh	323	Petrus van Emmerickstraat	33 Het Zand	332	Wolvenweg
32 Mariaziekenhuis/Vredeburgh	323	Reitse Hoevenstraat	33 Het Zand	333	Baden Powellaan
32 Mariaziekenhuis/Vredeburgh	323	Ringbaan-West	33 Het Zand	333	Beneluxlaan
32 Mariaziekenhuis/Vredeburgh	324	Brugstraat	33 Het Zand	333	Brommastraat
32 Mariaziekenhuis/Vredeburgh	324	Rueckertbaan	33 Het Zand	333	Croydonstraat
33 Het Zand	331	Adelaarshorst	33 Het Zand	333	Europalaan
33 Het Zand	331	Antilopenweg	33 Het Zand	333	Fornebustraat
33 Het Zand	331	Artemisstraat	33 Het Zand	333	Kastrupstraat
33 Het Zand	331	Baden Powellaan	33 Het Zand	333	Linatetraat
33 Het Zand	331	Beneluxlaan	33 Het Zand	333	Luchthavenlaan
33 Het Zand	331	Drijfjachtpad	33 Het Zand	333	Schiphollaan
33 Het Zand	331	Eendenjachtstraat	33 Het Zand	333	Wandelboslaan
33 Het Zand	331	Europalaan	33 Het Zand	334	Antonius Struijckenstraat
33 Het Zand	331	Everjachtstraat	33 Het Zand	334	Antony Moddermanstraat
33 Het Zand	331	Fazantenjachtstraat	33 Het Zand	334	Beneluxlaan
33 Het Zand	331	Jachtslotstraat	33 Het Zand	334	Bernard Loderstraat
33 Het Zand	331	Kooikerstraat	33 Het Zand	334	Daniël Josephus Jittastraat
33 Het Zand	331	Kruisherenstraat	33 Het Zand	334	Eduard Meijerslaan
33 Het Zand	331	Lage Witsiebaan	33 Het Zand	334	Findelstraat
33 Het Zand	331	Meutestraat	33 Het Zand	334	Hendrik Druckerstraat
33 Het Zand	331	Montfortanenlaan	33 Het Zand	334	Jacques Oppenheimstraat
33 Het Zand	331	Nimrodstraat	33 Het Zand	334	Jozef van der Grintenstraat
33 Het Zand	331	Predikherenlaan	33 Het Zand	334	Le Bourgetstraat
33 Het Zand	331	Redemptoristenstraat	33 Het Zand	334	Luchthavenlaan
33 Het Zand	331	Salesianenstraat	33 Het Zand	334	Melsbroekstraat
33 Het Zand	331	Slipjachtpad	33 Het Zand	334	Mokmerstraat
33 Het Zand	331	Statenlaan	33 Het Zand	334	Postelse Hoeflaan
33 Het Zand	331	Ursulinenstraat	33 Het Zand	334	Roelof Kranenburgplein
33 Het Zand	331	Valkenjachtstraat	33 Het Zand	334	Schiphollaan
33 Het Zand	331	Visitandinenstraat	33 Het Zand	334	Statenlaan
33 Het Zand	331	Westerpark	33 Het Zand	334	Tempelhofstraat
33 Het Zand	331	Wildstraat	33 Het Zand	334	Tobias Asserlaan
33 Het Zand	332	Benedictusstraat	33 Het Zand	334	Wandelboslaan
33 Het Zand	332	Bernardusplein	33 Het Zand	334	Westermarkt



WIJK	BUURT	STRAATNAAM	WIJK	BUURT	STRAATNAAM
33 Het Zand	334	Westerpark	34 Wandelbos-noord	342	Hopweg
33 Het Zand	334	Willem Molengraaffstraat	34 Wandelbos-noord	342	Kalmoeshof
33 Het Zand	334	Zanderijpad	34 Wandelbos-noord	342	Kamillehof
33 Het Zand	335	Albertus Magnusstraat	34 Wandelbos-noord	342	Kruidenlaan
33 Het Zand	335	Alphonsusstraat	34 Wandelbos-noord	342	Kruisemuntweg
33 Het Zand	335	Ambrosiusstraat	34 Wandelbos-noord	342	Lavendelweg
33 Het Zand	335	Angelastraat	34 Wandelbos-noord	342	Malvahof
33 Het Zand	335	Anselmusstraat	34 Wandelbos-noord	342	Papaverhof
33 Het Zand	335	Athanasiusstraat	34 Wandelbos-noord	342	Rozemarijnhof
33 Het Zand	335	Augustinusstraat	34 Wandelbos-noord	342	Saliehof
33 Het Zand	335	Basiliusstraat	34 Wandelbos-noord	342	Valeriaanhof
33 Het Zand	335	Bedastraat	34 Wandelbos-noord	342	Venkelhof
33 Het Zand	335	Bellarminostraat	34 Wandelbos-noord	342	Vlierlaan
33 Het Zand	335	Bernardusplein	34 Wandelbos-noord	343	Baden Powelllaan
33 Het Zand	335	Clarastraat	34 Wandelbos-noord	343	Bazielkruidhof
33 Het Zand	335	Don Boscostraat	34 Wandelbos-noord	343	Bilzenkruidhof
33 Het Zand	335	Gregoriusstraat	34 Wandelbos-noord	343	Dovenelhof
33 Het Zand	335	Hieronymusstraat	34 Wandelbos-noord	343	Dragonstraat
33 Het Zand	335	Ignatiusstraat	34 Wandelbos-noord	343	Gentiaanlaan
33 Het Zand	335	Isidorusstraat	34 Wandelbos-noord	343	Heemsthof
33 Het Zand	335	Petrus Canisiusstraat	34 Wandelbos-noord	343	Hoflaan
33 Het Zand	335	Postelse Hoeflaan	34 Wandelbos-noord	343	Hyssopstraat
33 Het Zand	335	Reitse Hoevenstraat	34 Wandelbos-noord	343	Kwendelhof
33 Het Zand	335	Thomas van Aquinostraat	34 Wandelbos-noord	343	Lepelkruidhof
33 Het Zand	335	Wandelboslaan	34 Wandelbos-noord	343	Reinevaarstraat
33 Het Zand	336	Eksterdreef	34 Wandelbos-noord	343	Wijnruitweg
33 Het Zand	336	Kraaiendreef	34 Wandelbos-noord	344	Azuurweg
33 Het Zand	336	Plein 't Zand	34 Wandelbos-noord	344	Baden Powelllaan
33 Het Zand	336	Vijverlaan	34 Wandelbos-noord	344	Cinnaberhof
33 Het Zand	336	Wandelboslaan	34 Wandelbos-noord	344	Kobaltstraat
33 Het Zand	337	Meerkoldreef	34 Wandelbos-noord	344	Kornalijnhof
33 Het Zand	337	Plein 't Zand	34 Wandelbos-noord	344	Okerhof
33 Het Zand	337	Torteldreef	34 Wandelbos-noord	344	Paletplein
33 Het Zand	337	Vijverlaan	34 Wandelbos-noord	344	Purperstraat
33 Het Zand	338	Albardastraat	34 Wandelbos-noord	344	Sabelhof
33 Het Zand	338	Colijnstraat	34 Wandelbos-noord	344	Sepiastraat
33 Het Zand	338	Cort van der Lindenstraat	34 Wandelbos-noord	344	Sinopelstraat
33 Het Zand	338	De Savornin Lohmanstraat	34 Wandelbos-noord	344	Umberstraat
33 Het Zand	338	Dirk Fockstraat	34 Wandelbos-noord	344	Violethof
33 Het Zand	338	Goeman Borgesiusstraat	34 Wandelbos-noord	347	Dillepad
33 Het Zand	338	Louis Regoutstraat	34 Wandelbos-noord	347	Karel Boddenweg
33 Het Zand	338	Marchantstraat	34 Wandelbos-noord	347	Marjoleinhof
33 Het Zand	338	Ruijs de Beerenbrouckstraat	35 De Oude Warande	351	Oude Warande
33 Het Zand	338	Treubstraat	35 De Oude Warande	351	Warandelaan
33 Het Zand	338	Troelstrastraat	36 Wandelbos-zuid	361	Langendijk
33 Het Zand	338	Verschuurstraat	36 Wandelbos-zuid	361	Reeshofdijk
33 Het Zand	338	Wandelboslaan	36 Wandelbos-zuid	362	Anke Servaeshof
33 Het Zand	339	Beelaerts van Bloklandstraat	36 Wandelbos-zuid	362	Anna Blamanweg
33 Het Zand	339	Dionisius Koolenlaan	36 Wandelbos-zuid	362	Antoon Coolenlaan
33 Het Zand	339	Huijsmansstraat	36 Wandelbos-zuid	362	Arthur van Schendelpark
33 Het Zand	339	Van Maarseveenstraat	36 Wandelbos-zuid	362	Auteurslaan
33 Het Zand	339	Wandelboslaan	36 Wandelbos-zuid	362	Baden Powelllaan
34 Wandelbos-noord	341	Anijshof	36 Wandelbos-zuid	362	Constant van Wessemhof
34 Wandelbos-noord	341	Bieslookweg	36 Wandelbos-zuid	362	Frans Erensstraat
34 Wandelbos-noord	341	Ganzerikhof	36 Wandelbos-zuid	362	Geerten Gossaerdreef
34 Wandelbos-noord	341	Hoflaan	36 Wandelbos-zuid	362	Godfried Bomanshof
34 Wandelbos-noord	341	IJskruidlaan	36 Wandelbos-zuid	362	Hendrik Marsmanhof
34 Wandelbos-noord	341	Kruidenlaan	36 Wandelbos-zuid	362	Herman de Manhof
34 Wandelbos-noord	341	Melisseweg	36 Wandelbos-zuid	362	Herman Heyermansweg
34 Wandelbos-noord	341	Mieredikhof	36 Wandelbos-zuid	362	Hugo Verrieststraat
34 Wandelbos-noord	341	Selderhof	36 Wandelbos-zuid	362	Marie Koenenlaan
34 Wandelbos-noord	341	Vlierlaan	36 Wandelbos-zuid	362	Reeshofdijk
34 Wandelbos-noord	341	Zuringhof	36 Wandelbos-zuid	362	Roland Holsthof
34 Wandelbos-noord	342	Alsemhof	36 Wandelbos-zuid	362	Simon Vestdijkhof

WIJK	BUURT	STRAATNAAM
36	Wandelbos-zuid	362 Top Naeffdreef
36	Wandelbos-zuid	362 Willem Elsschothof
36	Wandelbos-zuid	362 Zwartvenseweg
36	Wandelbos-zuid	363 Amaranstraat
36	Wandelbos-zuid	363 Indigolaan
36	Wandelbos-zuid	363 Karmijnstraat
36	Wandelbos-zuid	363 Lilahof
36	Wandelbos-zuid	363 Magentahof
36	Wandelbos-zuid	363 Terrahof
36	Wandelbos-zuid	363 Vermiljoenstraat
36	Wandelbos-zuid	363 Wandelbos
36	Wandelbos-zuid	363 Zwartvenseweg
36	Wandelbos-zuid	364 Reeshofdijk
40	Industrieterrein Vossenber	401 Albionstraat
40	Industrieterrein Vossenber	401 Caledoniastraat
40	Industrieterrein Vossenber	401 Dongensekanaaldijk
40	Industrieterrein Vossenber	401 Dongenseweg
40	Industrieterrein Vossenber	401 Hellasstraat
40	Industrieterrein Vossenber	401 Pater Geurtjensweg
40	Industrieterrein Vossenber	402 Aphroditestraat
40	Industrieterrein Vossenber	402 Apollostraat
40	Industrieterrein Vossenber	402 Boterberg
40	Industrieterrein Vossenber	402 Brakman
40	Industrieterrein Vossenber	402 Dongenseweg
40	Industrieterrein Vossenber	402 Duijnsbergseweg
40	Industrieterrein Vossenber	402 Gesworenhoekseweg
40	Industrieterrein Vossenber	402 Heieinde
40	Industrieterrein Vossenber	402 Herastraat
40	Industrieterrein Vossenber	402 Hermesstraat
40	Industrieterrein Vossenber	402 Hestiastraat
40	Industrieterrein Vossenber	402 Kranenberg
40	Industrieterrein Vossenber	402 Oudenstaart
40	Industrieterrein Vossenber	402 Persephonéstraat
40	Industrieterrein Vossenber	402 Rheastraat
40	Industrieterrein Vossenber	402 Rodenberg
40	Industrieterrein Vossenber	402 Selenakker
40	Industrieterrein Vossenber	403 Aresstraat
40	Industrieterrein Vossenber	403 Heliosstraat
40	Industrieterrein Vossenber	403 Heraclesstraat
40	Industrieterrein Vossenber	403 Kronosstraat
40	Industrieterrein Vossenber	403 Minosstraat
40	Industrieterrein Vossenber	403 Pallasstraat
40	Industrieterrein Vossenber	403 Prometheusstraat
40	Industrieterrein Vossenber	403 Vossenbergsseweg
40	Industrieterrein Vossenber	403 Wielevenweg
40	Industrieterrein Vossenber	403 Zeusstraat
40	Industrieterrein Vossenber	404 Athenastraat
40	Industrieterrein Vossenber	404 Atlasstraat
40	Industrieterrein Vossenber	404 Gesworenhoekseweg
40	Industrieterrein Vossenber	404 Heibloemseweg
40	Industrieterrein Vossenber	404 Theseusstraat
40	Industrieterrein Vossenber	405 Castorstraat
40	Industrieterrein Vossenber	405 Gesworenhoekseweg
40	Industrieterrein Vossenber	405 Hectorstraat
40	Industrieterrein Vossenber	405 Polluxstraat
40	Industrieterrein Vossenber	405 Schepersdijk
40	Industrieterrein Vossenber	405 Theseusstraat
40	Industrieterrein Vossenber	406 Asteriastraat
40	Industrieterrein Vossenber	406 Dongensekanaaldijk
40	Industrieterrein Vossenber	406 Letostraat
40	Industrieterrein Vossenber	406 Rouwveldenseweg
40	Industrieterrein Vossenber	406 Voldijk
41	Industrieterrein Kraaiven	411 De Posthoornstraat
41	Industrieterrein Kraaiven	411 Jellinghausstraat

WIJK	BUURT	STRAATNAAM
41	Industrieterrein Kraaiven	411 Laurent Janssensstraat
41	Industrieterrein Kraaiven	411 Simon de Cockstraat
41	Industrieterrein Kraaiven	411 Swaardvenstraat
41	Industrieterrein Kraaiven	411 Wolterbeekstraat
41	Industrieterrein Kraaiven	411 Zevenheuvelenweg
41	Industrieterrein Kraaiven	412 De Kroonstraat
41	Industrieterrein Kraaiven	412 De Posthoornstraat
41	Industrieterrein Kraaiven	412 Grootvenstraat
41	Industrieterrein Kraaiven	412 Kraaivenstraat
41	Industrieterrein Kraaiven	412 Zevenheuvelenweg
41	Industrieterrein Kraaiven	413 Gebroeders Deprezstraat
41	Industrieterrein Kraaiven	413 Gebroeders Salastraat
41	Industrieterrein Kraaiven	413 Henri Blomjousstraat
41	Industrieterrein Kraaiven	413 Jules de Beerstraat
41	Industrieterrein Kraaiven	413 Kesselsstraat
41	Industrieterrein Kraaiven	413 Ledeboerstraat
41	Industrieterrein Kraaiven	413 Swaardvenstraat
41	Industrieterrein Kraaiven	413 Zevenheuvelenweg
41	Industrieterrein Kraaiven	414 Bruijellestraat
41	Industrieterrein Kraaiven	414 Goirkekanaaldijk
41	Industrieterrein Kraaiven	414 Henri Blomjousstraat
41	Industrieterrein Kraaiven	414 Jules de Beerstraat
41	Industrieterrein Kraaiven	414 Kraaivenstraat
41	Industrieterrein Kraaiven	414 Ledeboerstraat
41	Industrieterrein Kraaiven	414 Zevenheuvelenweg
42	Stokhasselt-noord	421 Kapelmeesterlaan
42	Stokhasselt-noord	421 Perosihof
42	Stokhasselt-noord	421 Perosisstraat
42	Stokhasselt-noord	422 Componistenlaan
42	Stokhasselt-noord	422 Donizettstraat
42	Stokhasselt-noord	422 Kapelmeesterlaan
42	Stokhasselt-noord	422 Locatellistraat
42	Stokhasselt-noord	422 Paganinihof
42	Stokhasselt-noord	422 Paganinistraat
42	Stokhasselt-noord	422 Perosisstraat
42	Stokhasselt-noord	422 Rossinistraat
42	Stokhasselt-noord	422 Verdiplein
42	Stokhasselt-noord	422 Vivaldistraat
42	Stokhasselt-noord	423 Puccinihof
42	Stokhasselt-noord	423 Puccinistraat
42	Stokhasselt-noord	424 Componistenlaan
42	Stokhasselt-noord	424 Corellistraat
42	Stokhasselt-noord	424 Dirigentenlaan
42	Stokhasselt-noord	424 Palestrinastraat
42	Stokhasselt-noord	424 Puccinistraat
42	Stokhasselt-noord	424 Scarlattistraat
42	Stokhasselt-noord	425 Mascagnihof
42	Stokhasselt-noord	425 Mascagnistraat
42	Stokhasselt-noord	426 Bellinistraat
42	Stokhasselt-noord	426 Dirigentenlaan
42	Stokhasselt-noord	426 Mascagnistraat
42	Stokhasselt-noord	426 Monteverdistraat
42	Stokhasselt-noord	426 Tartinistraat
43	Vlashof	431 Bartokstraat
43	Vlashof	431 Elgarstraat
43	Vlashof	431 Sibelijsstraat
43	Vlashof	432 Dostalstraat
43	Vlashof	432 Mahlerstraat
43	Vlashof	432 Strausslaan
43	Vlashof	433 Heubergerstraat
43	Vlashof	433 Offenbachstraat
43	Vlashof	434 Beethovenlaan
43	Vlashof	434 Dostalstraat
43	Vlashof	434 Franz Lisztstraat

WIJK	BUURT	STRAATNAAM	WIJK	BUURT	STRAATNAAM		
43	Vlashof	434	Haydnstraat	46	Quirijnstok	462	Corduwnerstraat
43	Vlashof	434	Mendelssohnstraat	46	Quirijnstok	462	Gombertstraat
43	Vlashof	434	Rubinsteinstraat	46	Quirijnstok	462	Lootsstraat
44	De Schans	441	Borodinstraat	46	Quirijnstok	462	Obrechtstraat
44	De Schans	441	De Fallastraat	46	Quirijnstok	462	Smijersstraat
44	De Schans	441	Griegstraat	46	Quirijnstok	462	Van Anrooylaan
44	De Schans	441	Rugdijk	46	Quirijnstok	462	Van Kalmthoutlaan
44	De Schans	442	De Schans	46	Quirijnstok	462	Wiertstraat
44	De Schans	442	Zellerstraat	46	Quirijnstok	462	Zagwijnstraat
44	De Schans	443	Beethovenlaan	46	Quirijnstok	463	Sweelincklaan
44	De Schans	443	Benatzkystraat	46	Quirijnstok	464	Diepenbrocklaan
44	De Schans	443	De Schans	46	Quirijnstok	464	Dresdenstraat
44	De Schans	443	Dostalstraat	46	Quirijnstok	464	Hullebroeckstraat
44	De Schans	443	Eilenbergstraat	46	Quirijnstok	464	Koebergstraat
44	De Schans	443	Künnekestraat	46	Quirijnstok	464	Landréstraat
44	De Schans	443	Lannerstraat	46	Quirijnstok	464	Meulemansstraat
44	De Schans	443	Leharstraat	46	Quirijnstok	464	Stotijnstraat
44	De Schans	443	Lijnsheike	46	Quirijnstok	464	Van Anrooylaan
44	De Schans	443	Offenbachstraat	46	Quirijnstok	464	Van der Horststraat
44	De Schans	443	Von Suppéstraat	46	Quirijnstok	464	Van Tussenbroekstraat
44	De Schans	443	Zellerstraat	46	Quirijnstok	464	Verheijstraat
44	De Schans	444	De Schans	46	Quirijnstok	464	Verhulstlaan
44	De Schans	444	Eilenbergstraat	46	Quirijnstok	464	Vermeulenstraat
44	De Schans	445	Brucknerlaan	46	Quirijnstok	464	Voormolenerf
44	De Schans	445	Haendellaan	46	Quirijnstok	464	Willem Pijperstraat
44	De Schans	445	Schubertstraat	46	Quirijnstok	465	Lennondreef
44	De Schans	445	Wagnerplein	46	Quirijnstok	465	Sweelincklaan
44	De Schans	446	Beethovenlaan	46	Quirijnstok	466	Brittendreef
44	De Schans	446	Benatzkystraat	46	Quirijnstok	466	Jac. van Vollenhovenstraat
44	De Schans	446	Brahmsstraat	46	Quirijnstok	466	Purcelldreef
44	De Schans	446	Brucknerlaan	46	Quirijnstok	466	Sullivandreef
44	De Schans	446	Eilenbergstraat	46	Quirijnstok	467	Jac. van Vollenhovenstraat
44	De Schans	446	Offenbachstraat	46	Quirijnstok	468	Brittendreef
44	De Schans	446	Schubertstraat	46	Quirijnstok	468	Gershwinstraat
45	Lijnse Hoek	451	Bendastraat	46	Quirijnstok	468	Jac. van Vollenhovenstraat
45	Lijnse Hoek	451	Cannabichstraat	46	Quirijnstok	468	Lennondreef
45	Lijnse Hoek	451	Chopinstraat	47	Stokhasselt-zuid	471	Bizetplantsoen
45	Lijnse Hoek	451	Cramerstraat	47	Stokhasselt-zuid	471	Debussylaan
45	Lijnse Hoek	451	Gluckstraat	47	Stokhasselt-zuid	471	Gossecstraat
45	Lijnse Hoek	451	Heikantlaan	47	Stokhasselt-zuid	471	Gounodlaan
45	Lijnse Hoek	451	Hoffmannlaan	47	Stokhasselt-zuid	471	Heikantlaan
45	Lijnse Hoek	451	Humperdinckstraat	47	Stokhasselt-zuid	471	Massenetlaan
45	Lijnse Hoek	451	Mozartlaan	47	Stokhasselt-zuid	471	Ravellaan
45	Lijnse Hoek	451	Von Flotowstraat	48	Buitengebied Noord-Oost	481	Bundersestraat
45	Lijnse Hoek	451	Von Weberstraat	48	Buitengebied Noord-Oost	481	Burgemeester Bechtweg
45	Lijnse Hoek	452	Bachlaan	48	Buitengebied Noord-Oost	481	De Kouwenberg
45	Lijnse Hoek	452	Dussekstraat	48	Buitengebied Noord-Oost	481	Finantiën
45	Lijnse Hoek	452	Eccardstraat	48	Buitengebied Noord-Oost	481	Hazennest-Oost
45	Lijnse Hoek	452	Hindemithstraat	48	Buitengebied Noord-Oost	481	Hazennest-West
45	Lijnse Hoek	452	Kreutzerstraat	48	Buitengebied Noord-Oost	481	Houtsestraat
45	Lijnse Hoek	452	Silcherstraat	48	Buitengebied Noord-Oost	481	Kalverstraat
46	Quirijnstok	461	De Meenthe	48	Buitengebied Noord-Oost	481	Loonsemolenstraat
46	Quirijnstok	461	De Nobelstraat	48	Buitengebied Noord-Oost	481	Moerstraat
46	Quirijnstok	461	Ingenhovenlaan	48	Buitengebied Noord-Oost	481	Moerzijstraat
46	Quirijnstok	461	Kreverplein	48	Buitengebied Noord-Oost	481	Pater Dondersstraat
46	Quirijnstok	461	Ruynemanstraat	48	Buitengebied Noord-Oost	481	Quirijnstokstraat
46	Quirijnstok	461	Van Anrooylaan	48	Buitengebied Noord-Oost	481	Riddershofpad
46	Quirijnstok	461	Van Breestraat	48	Buitengebied Noord-Oost	481	Rugdijk
46	Quirijnstok	461	Van Kalmthoutlaan	48	Buitengebied Noord-Oost	481	Spinderspad
46	Quirijnstok	461	Van Oosterzeestraat	48	Buitengebied Noord-Oost	481	Stokhasseltlaan
46	Quirijnstok	461	Van Otterloostraat	48	Buitengebied Noord-Oost	481	Vijfhuizen
46	Quirijnstok	461	Van Tetterodestraat	48	Buitengebied Noord-Oost	481	Waalwijksebaan
46	Quirijnstok	461	Vlashoflaan	48	Buitengebied Noord-Oost	481	Zuiderkruisweg
46	Quirijnstok	462	Averkampstraat	48	Buitengebied Noord-Oost	481	Zwaluwsestraat

WIJK	BUURT	STRAATNAAM	WIJK	BUURT	STRAATNAAM		
49	Buitengebied Noord-West	491	Bos en Beemdweg	61	Groenewoud	611	Professor Goossenslaan
49	Buitengebied Noord-West	491	Dongenseweg	61	Groenewoud	611	Ringbaan-Zuid
49	Buitengebied Noord-West	491	Groenvenseweg	61	Groenewoud	611	Sierteeltstraat
49	Buitengebied Noord-West	491	Grootvenstraat	61	Groenewoud	611	Stappegoorweg
49	Buitengebied Noord-West	491	Ijpelareweg	61	Groenewoud	611	Stoeterijstraat
49	Buitengebied Noord-West	491	Swaardvenstraat	61	Groenewoud	611	Tatraweg
49	Buitengebied Noord-West	491	Uiterste Stuiwer-Oost	61	Groenewoud	611	Tourmaletstraat
49	Buitengebied Noord-West	491	Uiterste Stuiwer-West	61	Groenewoud	611	Vesuviusstraat
49	Buitengebied Noord-West	491	Vierbundersweg	61	Groenewoud	612	Alpenlaan
49	Buitengebied Noord-West	491	Vloeveldweg	61	Groenewoud	612	Alpenpas
49	Buitengebied Noord-West	491	Vossenbergseweg	61	Groenewoud	612	Alpenweide
49	Buitengebied Noord-West	491	Wielevenweg	61	Groenewoud	612	Alpenwoud
49	Buitengebied Noord-West	491	Wolterbeekstraat	61	Groenewoud	612	Ardenennenlaan
49	Buitengebied Noord-West	491	Zevenheuvelenweg	61	Groenewoud	612	Ardenennenweide
50	Industrieterrein Oost	501	Centaurusweg	61	Groenewoud	612	Berglandweg
50	Industrieterrein Oost	501	Watermanstraat	61	Groenewoud	612	Dolomietenlaan
50	Industrieterrein Oost	501	Zuiderkruisweg	61	Groenewoud	612	Dolomietenweide
50	Industrieterrein Oost	502	Boogschutterstraat	61	Groenewoud	612	Groenewoudstraat
50	Industrieterrein Oost	502	Geminiweg	61	Groenewoud	612	Juralaan
50	Industrieterrein Oost	502	Jules Verneweg	61	Groenewoud	612	Juraweide
50	Industrieterrein Oost	502	Orionstraat	61	Groenewoud	612	Karpatenlaan
50	Industrieterrein Oost	502	Pegasusweg	61	Groenewoud	612	Kaukasuslaan
50	Industrieterrein Oost	502	Siriusstraat	61	Groenewoud	612	Oeralweg
50	Industrieterrein Oost	502	Wegastraat	61	Groenewoud	612	Silvrettapad
50	Industrieterrein Oost	502	Zuiderkruisweg	61	Groenewoud	612	Tauernpad
51	Industrieterrein Loven	511	Andromedastraat	61	Groenewoud	612	Vogezelaan
51	Industrieterrein Loven	511	Boscheweg	61	Groenewoud	612	Vogezenweide
51	Industrieterrein Loven	511	Duncanhof	61	Groenewoud	613	Groenewoudstraat
51	Industrieterrein Loven	511	Jules Verneweg	61	Groenewoud	613	Houtvesterijstraat
51	Industrieterrein Loven	511	Kapitein Grantstraat	61	Groenewoud	613	Plantagehof
51	Industrieterrein Loven	511	Kapitein Hatterasstraat	61	Groenewoud	613	Plantagestraat
51	Industrieterrein Loven	511	Kapitein Nemostraat	61	Groenewoud	613	Tuinbouwstraat
51	Industrieterrein Loven	511	Kapitein Rondairestraat	61	Groenewoud	613	Zuivelstraat
51	Industrieterrein Loven	511	Lovensekanaaldijk	61	Groenewoud	614	Bosbouwstraat
51	Industrieterrein Loven	511	Nautilusstraat	61	Groenewoud	614	Brasemstraat
52	Boscheweg	521	Boscheweg	61	Groenewoud	614	Dominee Kopsstraat
52	Boscheweg	521	Oud Lovenstraat	61	Groenewoud	614	Don Sartostraat
52	Boscheweg	521	Spoordijk	61	Groenewoud	614	Dr. Lovinkstraat
53	Moerenburg	531	Broekstraat	61	Groenewoud	614	Dr. P. van Hoekstraat
53	Moerenburg	531	Hoevensekanaaldijk	61	Groenewoud	614	Houtvesterijstraat
53	Moerenburg	531	Kommerstraat	61	Groenewoud	614	Hovenierstraat
53	Moerenburg	531	Meerijbaan	61	Groenewoud	614	Jan Truijelaan
53	Moerenburg	531	Moerenburgseweg	61	Groenewoud	614	Landbouwstraat
53	Moerenburg	531	Oisterwijksebaan	61	Groenewoud	614	Ontginningstraat
53	Moerenburg	531	Spoordijk	61	Groenewoud	614	Ooftbouwstraat
53	Moerenburg	531	Zonderlokstraat	61	Groenewoud	614	Oude Hilvarenbeekseweg
60	Koningshoeven	601	IJsclubweg	61	Groenewoud	614	Pater van den Elsenplein
60	Koningshoeven	601	Kempenbaan	61	Groenewoud	614	Piet van Haarenstraat
60	Koningshoeven	601	Koningshoeven	61	Groenewoud	614	Plantagestraat
61	Groenewoud	610	Cenakel	61	Groenewoud	614	Raiffeisenstraat
61	Groenewoud	610	Driehuizendijk	61	Groenewoud	614	Tuinbouwstraat
61	Groenewoud	610	Hilvarenbeekseweg	61	Groenewoud	614	Vincent van den Heuvelstraat
61	Groenewoud	610	Kempenbaan	61	Groenewoud	614	Visserijstraat
61	Groenewoud	610	Leijpark	61	Groenewoud	614	Vogelenzang
61	Groenewoud	610	Leijweg	61	Groenewoud	614	Warmoesstraat
61	Groenewoud	610	Professor Stoltehof	61	Groenewoud	615	Baarshof
61	Groenewoud	610	Professor van Buchemlaan	61	Groenewoud	615	Berglandweg
61	Groenewoud	611	Apennijnenweg	61	Groenewoud	615	Brasemstraat
61	Groenewoud	611	Bloemisterijstraat	61	Groenewoud	615	Don Sartostraat
61	Groenewoud	611	Etnastraat	61	Groenewoud	615	Forelstraat
61	Groenewoud	611	Ezelvense Akkers	61	Groenewoud	615	Groenewoudstraat
61	Groenewoud	611	Jan Truijelaan	61	Groenewoud	615	Karperstraat
61	Groenewoud	611	Matterhornhoek	61	Groenewoud	615	Landbouwstraat
61	Groenewoud	611	Matterhornstraat	61	Groenewoud	615	Snoekstraat

WIJK	BUURT	STRAATNAAM
61 Groenewoud	615	Visserijplein
61 Groenewoud	615	Zalmstraat
61 Groenewoud	616	Arendlaan
61 Groenewoud	616	Broekhovenseweg
61 Groenewoud	616	Nachtegaalstraat
61 Groenewoud	616	Oude Hilvarenbeekseweg
61 Groenewoud	616	Zwaluwstraat
61 Groenewoud	617	Condorstraat
61 Groenewoud	617	Korhoenstraat
61 Groenewoud	617	Merelstraat
61 Groenewoud	617	Nachtegaalstraat
61 Groenewoud	617	Pauwstraat
61 Groenewoud	617	Pelikaanstraat
61 Groenewoud	617	Putterstraat
61 Groenewoud	617	Reigerstraat
61 Groenewoud	617	Vogelplein
61 Groenewoud	617	Zwaluwstraat
61 Groenewoud	618	Korhoenstraat
61 Groenewoud	618	Leeuwerikstraat
61 Groenewoud	618	Lijsterstraat
61 Groenewoud	618	Meesstraat
61 Groenewoud	618	Merelstraat
61 Groenewoud	618	Zwaluwstraat
61 Groenewoud	619	Arendlaan
61 Groenewoud	619	Arendplein
61 Groenewoud	619	Duifstraat
61 Groenewoud	619	Korhoenstraat
61 Groenewoud	619	Leijparkweg
61 Groenewoud	619	Parkietstraat
61 Groenewoud	619	Pauwstraat
61 Groenewoud	619	Reigerstraat
61 Groenewoud	619	Zwaluwstraat
62 Het Laar	621	Charles Stulemeijerweg
62 Het Laar	621	Dr. Anton Philipsweg
62 Het Laar	621	Dr. Hub van Doornweg
62 Het Laar	621	Dr. Paul Janssenweg
62 Het Laar	621	J. Asselbergsweg
62 Het Laar	621	Jan Frederik Vlekkeweg
62 Het Laar	621	Saal van Zwanenbergweg
62 Het Laar	621	Vaartlaan
62 Het Laar	622	Curlingstraat
62 Het Laar	622	Goirleseweg
62 Het Laar	622	Guido Gezellestraat
62 Het Laar	622	Jef van Bebberhof
62 Het Laar	622	Marathonpromenade
62 Het Laar	622	Olympiaplein
62 Het Laar	622	Professor Goossenslaan
62 Het Laar	622	Stappegoorweg
63 De Blaak	631	Amer
63 De Blaak	631	Beeklaan
63 De Blaak	631	Beilerstroom
63 De Blaak	631	Geul
63 De Blaak	631	Glanerbeek
63 De Blaak	631	Grebbe
63 De Blaak	631	Hammerbeek
63 De Blaak	631	Hierdense beek
63 De Blaak	631	Hunze
63 De Blaak	631	Jeker
63 De Blaak	631	Leigraaf
63 De Blaak	631	Linge
63 De Blaak	631	Loenense beek
63 De Blaak	631	Meibeek
63 De Blaak	631	Middelgraaf
63 De Blaak	631	Niers

WIJK	BUURT	STRAATNAAM
63 De Blaak	631	Ottergraaf
63 De Blaak	631	Ravensbeek
63 De Blaak	631	Reest
63 De Blaak	631	Regge
63 De Blaak	631	Schipbeek
63 De Blaak	631	Swalm
63 De Blaak	631	Thornerbeek
63 De Blaak	631	Vaartlaan
63 De Blaak	631	Vecht
63 De Blaak	631	Zieversbeek
63 De Blaak	632	Aa of Weerijs
63 De Blaak	632	Biezenloop
63 De Blaak	632	Bruggenrijt
63 De Blaak	632	Calfvense Bosloop
63 De Blaak	632	Dieze
63 De Blaak	632	Dintel
63 De Blaak	632	Dommel
63 De Blaak	632	Dongepad
63 De Blaak	632	Dussenpad
63 De Blaak	632	Ekkersrijt
63 De Blaak	632	Engerbeek
63 De Blaak	632	Esperloop
63 De Blaak	632	Essche Stroom
63 De Blaak	632	Landmeerse Loop
63 De Blaak	632	Mark
63 De Blaak	632	Meerksloop
63 De Blaak	632	Merkske
63 De Blaak	632	Olandse loop
63 De Blaak	632	Oude Maasje
63 De Blaak	632	Peelrijt
63 De Blaak	632	Rissebeek
63 De Blaak	632	Roerpad
63 De Blaak	632	Roseppad
63 De Blaak	632	Sint Maartensloop
63 De Blaak	632	Sluisgraaf
63 De Blaak	632	Stroomlaan
63 De Blaak	632	Tongelreep
63 De Blaak	632	Toverse Beek
63 De Blaak	632	Uppelse Vliet
63 De Blaak	632	Vierbanse Gantel
63 De Blaak	632	Vlettevaart
63 De Blaak	632	Weegraaf
63 De Blaak	632	Weteringlaan
63 De Blaak	632	Zoom
63 De Blaak	633	Deltalaan
63 De Blaak	633	Gilzerbaan
63 De Blaak	633	Grevelingen
63 De Blaak	633	Krammer
63 De Blaak	633	Sloe
63 De Blaak	633	Stroomlaan
63 De Blaak	633	Veerse Meer
63 De Blaak	633	Volkerak
63 De Blaak	633	Wielingen
63 De Blaak	633	Zijpe
63 De Blaak	633	Zwin
63 De Blaak	634	Baroniebaan
63 De Blaak	634	Dollard
63 De Blaak	634	Lauwers
63 De Blaak	634	Texelstroom
63 De Blaak	634	Vliestroom
64 Katsbogten	641	Kalundborg
64 Katsbogten	641	Katsbogte
64 Katsbogten	641	La Défense
64 Katsbogten	642	Aletta Jacobsweg

WIJK	BUURT	STRAATNAAM	WIJK	BUURT	STRAATNAAM
64 Katsbogten	642	Belle van Zuylenstraat	70 Berkel	701	Korenmolen
64 Katsbogten	642	Clara Zetkinweg	70 Berkel	701	Kruisakker
64 Katsbogten	642	Ellen Pankhurststraat	70 Berkel	701	Molenakker
64 Katsbogten	642	Emma Goldmanweg	70 Berkel	701	Molenstraat
64 Katsbogten	642	Haya van Somerenstraat	70 Berkel	701	Oranjesingel
64 Katsbogten	642	Lizzy van Dorpweg	70 Berkel	701	Pastoor Goossensstraat
64 Katsbogten	642	Marga Klompéweg	70 Berkel	701	Pastoor van Tilborgstraat
64 Katsbogten	642	Mina Krusemanweg	70 Berkel	701	Poldermolen
64 Katsbogten	642	Oude Rielseweg	70 Berkel	701	Primella
64 Katsbogten	642	Rielseweg	70 Berkel	701	Prins Bernhardstraat
64 Katsbogten	642	Rosa Castellanosstraat	70 Berkel	701	Prinses Beatrixstraat
64 Katsbogten	643	Docklands	70 Berkel	701	Prinses Christinastraat
64 Katsbogten	643	Droogdokkeneiland	70 Berkel	701	Prinses Irenestraat
64 Katsbogten	643	Maidstone	70 Berkel	701	Prinses Margrietstraat
64 Katsbogten	643	Park Sofia	70 Berkel	701	Raadhuisstraat
64 Katsbogten	643	Torre Plaza	70 Berkel	701	Rhijkant
64 Katsbogten	644	Abcovenseweg	70 Berkel	701	Schorstmolen
64 Katsbogten	644	Bacseweg	70 Berkel	701	Sint Willibrordstraat
64 Katsbogten	644	Bakertand	70 Berkel	701	Torenakker
64 Katsbogten	644	Dorenweg	70 Berkel	701	Volmolen
64 Katsbogten	644	Hoge Wal	70 Berkel	701	Weidemolen
64 Katsbogten	645	Hilvarenbeekseweg	70 Berkel	701	Wilhelminaplantsoen
64 Katsbogten	645	Oude Beeksepad	70 Berkel	701	Willem de Zwijgerlaan
69 Buitengebied Zuid-West	691	Bleukweg	70 Berkel	701	Windmolen
69 Buitengebied Zuid-West	691	Daniel de Brouwerstraat	70 Berkel	701	Zaagmolen
69 Buitengebied Zuid-West	691	Eekhoornpad	71 Enscht	711	Abdijlaan
69 Buitengebied Zuid-West	691	Gilzerbaan	71 Enscht	711	Calenwiel
69 Buitengebied Zuid-West	691	Heisteeg	71 Enscht	711	Craenweide
69 Buitengebied Zuid-West	691	Hultenseweg	71 Enscht	711	De Kraan
69 Buitengebied Zuid-West	691	Keizersakker	71 Enscht	711	Dr. Ariënsstraat
69 Buitengebied Zuid-West	691	Klein Tilburg	71 Enscht	711	Dr. Schaepmanstraat
69 Buitengebied Zuid-West	691	Marterpad	71 Enscht	711	Eikenbosch
69 Buitengebied Zuid-West	691	Nieuwe Lijn	71 Enscht	711	Elstar
69 Buitengebied Zuid-West	691	Oude Rielsebaan	71 Enscht	711	Goudrenet
69 Buitengebied Zuid-West	691	Oudelij	71 Enscht	711	Heiakkerstraat
69 Buitengebied Zuid-West	691	Prinsenhoef	71 Enscht	711	Huisweide
69 Buitengebied Zuid-West	691	Rielseweg	71 Enscht	711	Juttepeer
69 Buitengebied Zuid-West	691	Rillaerse Baan	71 Enscht	711	Koningsoordlaan
69 Buitengebied Zuid-West	691	Schoorweg	71 Enscht	711	Meikers
69 Buitengebied Zuid-West	691	Van Diedeghemstraat	71 Enscht	711	Monseigneur Bekkersstraat
69 Buitengebied Zuid-West	691	Vonderpad	71 Enscht	711	Monseigneur Diepenstraat
69 Buitengebied Zuid-West	691	Vosheining	71 Enscht	711	Monseigneur Mutsaertsstraat
69 Buitengebied Zuid-West	691	Wijkevoort	71 Enscht	711	Monseigneur Poelsstraat
69 Buitengebied Zuid-West	692	Gilzerbaan	71 Enscht	711	Noordkriek
69 Buitengebied Zuid-West	692	Reuselpad	71 Enscht	711	Osseweide
70 Berkel	701	Akkerweg	71 Enscht	711	Pater van den Elsenstraat
70 Berkel	701	Beltmolen	71 Enscht	711	Raadhuisstraat
70 Berkel	701	Berkelseweg	71 Enscht	711	Rauwbrakenweg
70 Berkel	701	Bochtakker	71 Enscht	711	Sint Jobstraat
70 Berkel	701	Bremakker	71 Enscht	711	Sint Josephstraat
70 Berkel	701	Burgemeester Brenderstraat	71 Enscht	711	Sportlaan
70 Berkel	701	Dom S. Dubuissonstraat	71 Enscht	711	't Zwaantje
70 Berkel	701	Donatusstraat	71 Enscht	711	Zwaanstraat
70 Berkel	701	Durendaelweg	71 Enscht	712	Akelei
70 Berkel	701	Eikenboschweg	71 Enscht	712	Boscheweg
70 Berkel	701	Elsanta	71 Enscht	712	Enschotsebaan
70 Berkel	701	Elvira	71 Enscht	712	Guldenroede
70 Berkel	701	Gerardusplein	71 Enscht	712	Heggenwikke
70 Berkel	701	Gerardusstraat	71 Enscht	712	Jakobs ladder
70 Berkel	701	Hoolstraat	71 Enscht	712	Jonagold
70 Berkel	701	Kerkakker	71 Enscht	712	Juttepeer
70 Berkel	701	Kloosterstraat	71 Enscht	712	Kattedoorn
70 Berkel	701	Koningin Emmastraat	71 Enscht	712	Kerkstraat
70 Berkel	701	Koningin Julianastraat	71 Enscht	712	Klaproosstraat

WIJK	BUURT	STRAATNAAM	WIJK	BUURT	STRAATNAAM
71 Enschoot	712	Knippersven	73 Ruiven	731	Dokter Lobachlaan
71 Enschoot	712	Korenbloemstraat	73 Ruiven	731	Dokter Tombrocklaan
71 Enschoot	712	Lupinestraat	73 Ruiven	731	Frits Zernikelaan
71 Enschoot	712	Madeliefstraat	73 Ruiven	731	Generaal Eisenhowerweg
71 Enschoot	712	Meikers	73 Ruiven	731	Hazelaarlaan
71 Enschoot	712	Ranonkel	73 Ruiven	731	Hendrik Lorentzlaan
71 Enschoot	712	Schoolmeesterstraat	73 Ruiven	731	Jacobus van 't Hofflaan
71 Enschoot	712	Sint Caeciliastraat	73 Ruiven	731	Jan Tinbergenlaan
71 Enschoot	712	Sint Jorisstraat	73 Ruiven	731	Jasmijnlaan
71 Enschoot	712	Tormentil	73 Ruiven	731	Johannes van der Waalslaan
71 Enschoot	712	Vrijheidsstraat	73 Ruiven	731	Kamerlingh Onneslaan
71 Enschoot	712	Vrouwenmantel	73 Ruiven	731	Kamperfoelielaan
71 Enschoot	712	Zwartrijt	73 Ruiven	731	Lijsterbeslaan
71 Enschoot	713	Beukendreef	73 Ruiven	731	Löblaan
71 Enschoot	713	Bosscheweg	73 Ruiven	731	Petrus Debijelaan
71 Enschoot	713	Burgemeester Adamslaan	73 Ruiven	731	Pieter Zeemanlaan
71 Enschoot	713	Burgemeester Panislaan	73 Ruiven	731	Ruivenhof
71 Enschoot	713	Burgemeester Rouppe van der Voortlaan	73 Ruiven	731	Tobias Asserlaan
71 Enschoot	713	Burgemeester Storimanslaan	73 Ruiven	731	Vlierakkerhof
71 Enschoot	713	Burgemeester Vugslaan	73 Ruiven	731	Vlierakkerweg
71 Enschoot	713	Corellisingel	73 Ruiven	731	Vlierlaan
71 Enschoot	713	Harry Jurgenslaan	73 Ruiven	731	Vogelkerslaan
71 Enschoot	713	Kerkstraat	73 Ruiven	731	Willem Einthovenlaan
71 Enschoot	713	Maire Vugtslaan	74 Berkelse Akkers	741	Akkerweg
71 Enschoot	713	Mariahof	74 Berkelse Akkers	741	Berkelseweg
71 Enschoot	713	Mascagnilaan	74 Berkelse Akkers	741	Berkhof
71 Enschoot	713	Monteverdilaan	74 Berkelse Akkers	741	Bolakker
71 Enschoot	713	Puccinilaan	74 Berkelse Akkers	741	Busselakker
71 Enschoot	713	Rossinilaan	74 Berkelse Akkers	741	De Dissel
71 Enschoot	713	Schaapkenslaan	74 Berkelse Akkers	741	De Dorsvlegel
71 Enschoot	713	Sint Michaëlspad	74 Berkelse Akkers	741	De Egge
71 Enschoot	713	Spinnerijlaan	74 Berkelse Akkers	741	De Ploegschaar
71 Enschoot	713	Steenovenlaan	74 Berkelse Akkers	741	De Rosmolen
71 Enschoot	713	't Zwaantje	74 Berkelse Akkers	741	De Ruiters
71 Enschoot	713	Torenhoeckstraat	74 Berkelse Akkers	741	De Schelf
71 Enschoot	713	Torenpad	74 Berkelse Akkers	741	De Wanmolen
71 Enschoot	713	Verdilaan	74 Berkelse Akkers	741	De Zicht
71 Enschoot	713	Vivaldilaan	74 Berkelse Akkers	741	Den Herd
71 Enschoot	714	Bosscheweg	74 Berkelse Akkers	741	Durendaelweg
71 Enschoot	714	Streepstraat	74 Berkelse Akkers	741	Kransakker
72 Eikenbosch	721	Adriaan van Ostadelaan	74 Berkelse Akkers	741	Kruisakker
72 Eikenbosch	721	Anton van Duinkerkenlaan	77 Verspr. huizen t.w.v. B-E	771	Calenwiel
72 Eikenbosch	721	Antonie van Dycklaan	77 Verspr. huizen t.w.v. B-E	771	Elstar
72 Eikenbosch	721	Beukendreef	77 Verspr. huizen t.w.v. B-E	771	Enschootsebaan
72 Eikenbosch	721	Eben-Haëzer	77 Verspr. huizen t.w.v. B-E	771	Jonagold
72 Eikenbosch	721	Eikenbosch	77 Verspr. huizen t.w.v. B-E	771	Knippersven
72 Eikenbosch	721	Erasmuslaan	77 Verspr. huizen t.w.v. B-E	771	Meikers
72 Eikenbosch	721	Generaal Eisenhowerweg	77 Verspr. huizen t.w.v. B-E	771	Nieuwe Atelierstraat
72 Eikenbosch	721	Govert Flincklaan	77 Verspr. huizen t.w.v. B-E	771	Noordkriek
72 Eikenbosch	721	Guido Gezellelaan	77 Verspr. huizen t.w.v. B-E	771	Orderven
72 Eikenbosch	721	Hadewychlaan	77 Verspr. huizen t.w.v. B-E	771	Schepersvuweg
72 Eikenbosch	721	Heuneind	77 Verspr. huizen t.w.v. B-E	771	Zuiderkruisweg
72 Eikenbosch	721	Hildebrandlaan	77 Verspr. huizen t.w.v. B-E	771	Zwartrijt
72 Eikenbosch	721	Jacob van Ruysdaellaan	78 Verspr. huizen t.n.v. B-E	781	Brem
72 Eikenbosch	721	Jeroen Boschlaan	78 Verspr. huizen t.n.v. B-E	781	De Hemeltjens
72 Eikenbosch	721	Joost van den Vondellaan	78 Verspr. huizen t.n.v. B-E	781	De Kraan
72 Eikenbosch	721	Lucas van Leydenlaan	78 Verspr. huizen t.n.v. B-E	781	Heikantsebaan
72 Eikenbosch	721	Oranjisingel	78 Verspr. huizen t.n.v. B-E	781	Heuvelstraat
72 Eikenbosch	721	Pieter Bruegellaan	78 Verspr. huizen t.n.v. B-E	781	Hoolstraat
72 Eikenbosch	721	Pieter de Hooghlaan	78 Verspr. huizen t.n.v. B-E	781	Molenhoefstraat
72 Eikenbosch	721	Rembrandt van Rijnlaan	78 Verspr. huizen t.n.v. B-E	781	't Hoekske
72 Eikenbosch	721	Vincent van Goghlaan	78 Verspr. huizen t.n.v. B-E	781	Udenhoutseweg
73 Ruiven	731	Berkelseweg	78 Verspr. huizen t.n.v. B-E	781	Waalwijkseweg
73 Ruiven	731	Christiaan Eykmanlaan	78 Verspr. huizen t.n.v. B-E	781	Zeshoevenstraat

WIJK	BUURT	STRAATNAAM	WIJK	BUURT	STRAATNAAM		
79	Verspr. huizen t.z.v. B-E	791	Oisterwijksebaan	81	Gesworen Hoek	817	Bladelstraat
79	Verspr. huizen t.z.v. B-E	791	Spoordijk	81	Gesworen Hoek	817	Lankhorstpad
79	Verspr. huizen t.z.v. B-E	791	Zandstraat	81	Gesworen Hoek	817	Moerse Dreef
79	Verspr. huizen t.z.v. B-E	792	Eindhovenseweg	82	Huibeven	821	Gendringenlaan
79	Verspr. huizen t.z.v. B-E	792	Meerijbaan	82	Huibeven	821	Giekerkstraat
79	Verspr. huizen t.z.v. B-E	792	Torentjeshoeve	82	Huibeven	821	Glimmenstraat
80	Heyhoef	801	Heyhoefpromenade	82	Huibeven	821	Heereveldendreef
80	Heyhoef	801	Kalenbergplaats	82	Huibeven	822	Dinxperlolaan
80	Heyhoef	801	Kerkenbosplaats	82	Huibeven	822	Doenradestraat
80	Heyhoef	801	Klundertplein	82	Huibeven	822	Doesbrugstraat
81	Gesworen Hoek	811	Barendrechtstraat	82	Huibeven	822	Dreumellaan
81	Gesworen Hoek	811	Batenburglaan	82	Huibeven	822	Dubbeldamstraat
81	Gesworen Hoek	811	Bennebroekstraat	82	Huibeven	822	Galdersstraat
81	Gesworen Hoek	811	Benthuizenstraat	82	Huibeven	822	Garderenstraat
81	Gesworen Hoek	811	Biervlietplein	82	Huibeven	822	Geffenstraat
81	Gesworen Hoek	811	Brummenweg	82	Huibeven	822	Gemerthof
81	Gesworen Hoek	812	Baardwijkstraat	82	Huibeven	822	Gemertstraat
81	Gesworen Hoek	812	Batenburglaan	82	Huibeven	822	Gennepstraat
81	Gesworen Hoek	812	Berkenrodelaan	82	Huibeven	822	Giessenhof
81	Gesworen Hoek	812	Berkenrodepark	82	Huibeven	822	Giessenstraat
81	Gesworen Hoek	812	Besouwenstraat	82	Huibeven	822	Gorsselhof
81	Gesworen Hoek	812	Boekelstraat	82	Huibeven	822	Gouderakstraat
81	Gesworen Hoek	812	Borselestraat	82	Huibeven	822	Gramsbergenlaan
81	Gesworen Hoek	812	Breskensstraat	82	Huibeven	822	Grathemstraat
81	Gesworen Hoek	813	Baflostraat	82	Huibeven	822	Grevenbichtstraat
81	Gesworen Hoek	813	Batenburglaan	82	Huibeven	822	Groedehof
81	Gesworen Hoek	813	Beilenstraat	82	Huibeven	822	Groenlostraat
81	Gesworen Hoek	813	Bemmelstraat	82	Huibeven	822	Gronsveldlaan
81	Gesworen Hoek	813	Bergeijkstraat	82	Huibeven	823	Deeststraat
81	Gesworen Hoek	813	Breukelenstraat	82	Huibeven	823	Deinumstraat
81	Gesworen Hoek	813	Bruinissestraat	82	Huibeven	823	Duizelstraat
81	Gesworen Hoek	813	Bunschotenstraat	82	Huibeven	823	Duurswoudelaan
81	Gesworen Hoek	813	Buurmalsenlaan	82	Huibeven	823	Garderenstraat
81	Gesworen Hoek	813	Buurmalsenplein	82	Huibeven	823	Geervlietsingel
81	Gesworen Hoek	814	Bakkumsingel	82	Huibeven	823	Geesterenstraat
81	Gesworen Hoek	814	Bakkumstraat	82	Huibeven	823	Genemuidenstraat
81	Gesworen Hoek	814	Bavelpark	82	Huibeven	823	Giekerkstraat
81	Gesworen Hoek	814	Belfeldstraat	82	Huibeven	823	Giethoornsingel
81	Gesworen Hoek	814	Berkenrodelaan	82	Huibeven	823	Gouderakstraat
81	Gesworen Hoek	814	Biggekerkestraat	82	Huibeven	823	Grevenbichtstraat
81	Gesworen Hoek	814	Bloemendaalstraat	82	Huibeven	823	Grijpskerkstraat
81	Gesworen Hoek	814	Borculolaan	82	Huibeven	823	Gronsveldlaan
81	Gesworen Hoek	814	Boxmeersingel	82	Huibeven	823	Grubbenvorststraat
81	Gesworen Hoek	814	Boxmeerstraat	82	Huibeven	824	Dalfsenlaan
81	Gesworen Hoek	814	Broekhuizenstraat	82	Huibeven	824	Damwoudestraat
81	Gesworen Hoek	814	Brouwershavenstraat	82	Huibeven	824	Deldenstraat
81	Gesworen Hoek	815	Berkenrodelaan	82	Huibeven	824	Dinxperlolaan
81	Gesworen Hoek	815	Beuningenstraat	82	Huibeven	824	Dirkslandstraat
81	Gesworen Hoek	815	Blaricumparklaan	82	Huibeven	824	Doesburgstraat
81	Gesworen Hoek	815	Blaricumsingel	82	Huibeven	824	Domburgsingel
81	Gesworen Hoek	815	Borculolaan	82	Huibeven	824	Doornsingel
81	Gesworen Hoek	815	Borgharenparklaan	82	Huibeven	824	Drechterlandstraat
81	Gesworen Hoek	815	Borgharensingel	82	Huibeven	824	Dreischorstraat
81	Gesworen Hoek	815	Boskoopstraat	82	Huibeven	824	Duurswoudelaan
81	Gesworen Hoek	815	Buurmalsenlaan	82	Huibeven	825	Burgemeester Baron van Voorst tot Voorstweg
81	Gesworen Hoek	816	Baflostraat	82	Huibeven	825	Dalenstraat
81	Gesworen Hoek	816	Barneveldstraat	82	Huibeven	825	Delfgauwstraat
81	Gesworen Hoek	816	Beertastraat	82	Huibeven	825	Deurnehof
81	Gesworen Hoek	816	Beusichemstraat	82	Huibeven	825	Diepenveenstraat
81	Gesworen Hoek	816	Bingelradestraat	82	Huibeven	825	Dieverstraat
81	Gesworen Hoek	816	Bodegravenstraat	82	Huibeven	825	Dishoekhof
81	Gesworen Hoek	816	Bolswardstraat	82	Huibeven	825	Distelbergstraat
81	Gesworen Hoek	816	Borculolaan	82	Huibeven	825	Dokkumstraat
81	Gesworen Hoek	816	Bunnikstraat	82	Huibeven	825	Donkhof



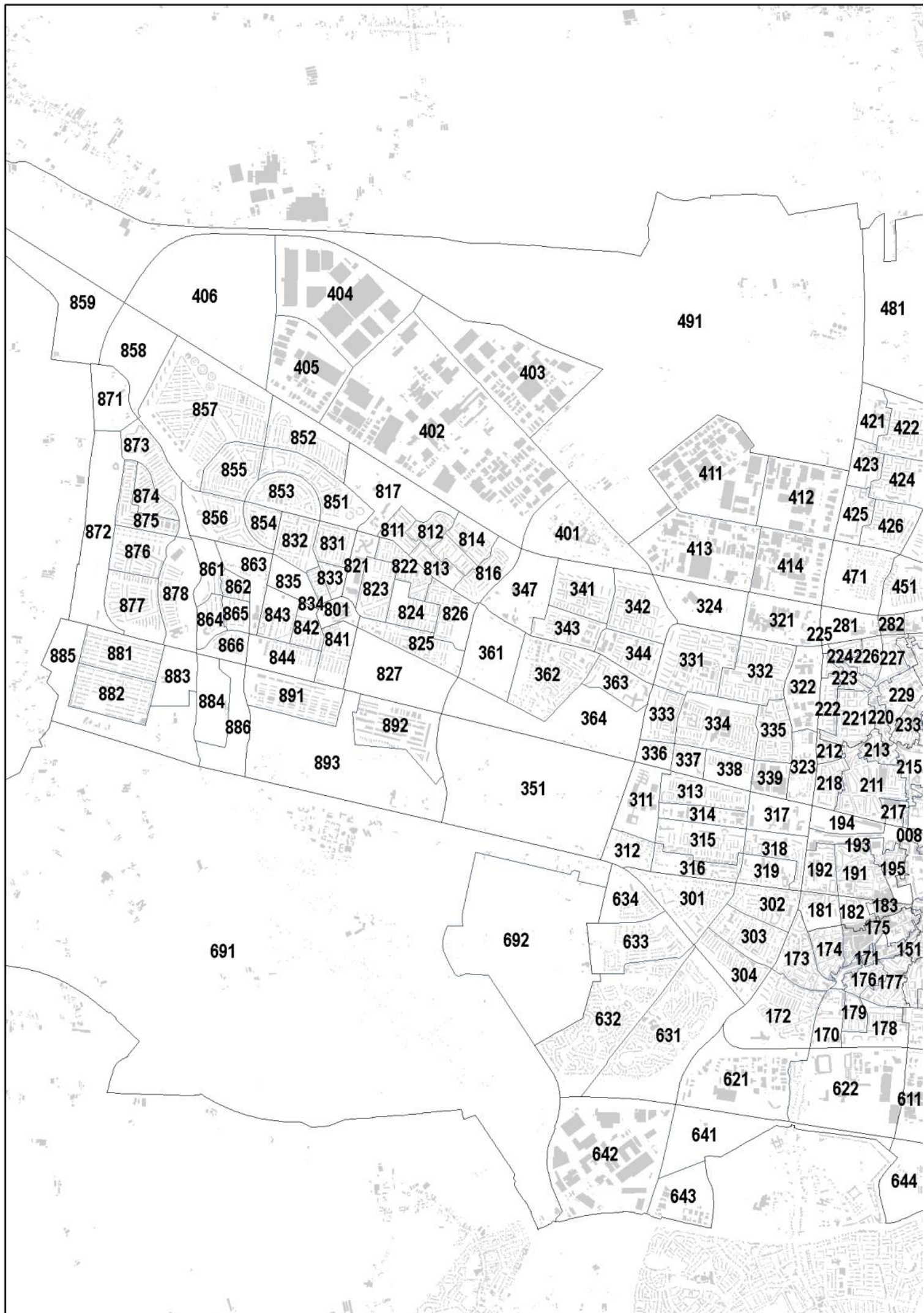
WIJK	BUURT	STRAATNAAM	WIJK	BUURT	STRAATNAAM		
82	Huibeven	825	Dorthstraat	84	Campenhoef	842	Kollumstraat
82	Huibeven	825	Drimmelenstraat	84	Campenhoef	842	Krabendamstraat
82	Huibeven	825	Dronrijphof	84	Campenhoef	842	Kruiningenstraat
82	Huibeven	825	Drunenstraat	84	Campenhoef	843	Campenhoefdreef
82	Huibeven	825	Huibevendreef	84	Campenhoef	843	Kamerikstraat
82	Huibeven	825	Reeshofdijk	84	Campenhoef	843	Keizersveerlaan
82	Huibeven	826	Dalfsenlaan	84	Campenhoef	843	Ketelhavenstraat
82	Huibeven	826	Deilstraat	84	Campenhoef	843	Kijkduinlaan
82	Huibeven	826	Delfshavenstraat	84	Campenhoef	843	Kinderdijkstraat
82	Huibeven	826	Denekampstraat	84	Campenhoef	843	Koolwijkstraat
82	Huibeven	826	Deursenstraat	84	Campenhoef	843	Kralingenstraat
82	Huibeven	826	Didamstraat	84	Campenhoef	844	Kalkwijkstraat
82	Huibeven	826	Dijkshornhof	84	Campenhoef	844	Kasterenlaan
82	Huibeven	826	Doesburgstraat	84	Campenhoef	844	Katwoudestraat
82	Huibeven	826	Dreischorstraat	84	Campenhoef	844	Keizersveerlaan
82	Huibeven	826	Dreumellaan	84	Campenhoef	844	Kerkdrielstraat
82	Huibeven	826	Dribergenstraat	84	Campenhoef	844	Ketelhavenplein
82	Huibeven	826	Drielstraat	84	Campenhoef	844	Ketelhavenstraat
82	Huibeven	826	Drongelenhof	84	Campenhoef	844	Kijkduinlaan
82	Huibeven	826	Drontenhof	84	Campenhoef	844	Knegselstraat
82	Huibeven	826	Dubbeldamstraat	84	Campenhoef	844	Kronenbergstraat
82	Huibeven	826	Dwingeloostraat	84	Campenhoef	844	Kruiningenstraat
83	Heerevelden	831	Haftenstraat	85	Tuindorp De Kievit	851	Bijsterveldenlaan
83	Heerevelden	831	Heusdenlaan	85	Tuindorp De Kievit	851	Hoge Witsiestraat
83	Heerevelden	831	Hillegomlaan	85	Tuindorp De Kievit	851	Leekstraat
83	Heerevelden	831	Holtentraat	85	Tuindorp De Kievit	851	Leendestraat
83	Heerevelden	831	Hontenissestraat	85	Tuindorp De Kievit	851	Lemmerstraat
83	Heerevelden	831	Hoogkarspelstraat	85	Tuindorp De Kievit	851	Liefkenshoekstraat
83	Heerevelden	831	Hooglandstraat	85	Tuindorp De Kievit	851	Liesveldstraat
83	Heerevelden	831	Hulsbergstraat	85	Tuindorp De Kievit	851	Limmenstraat
83	Heerevelden	832	Haskerlandstraat	85	Tuindorp De Kievit	851	Lochemstraat
83	Heerevelden	832	Hattemplein	85	Tuindorp De Kievit	851	Lombardijenlaan
83	Heerevelden	832	Haveltestraat	85	Tuindorp De Kievit	851	Lonnekerstraat
83	Heerevelden	832	Heezestraat	85	Tuindorp De Kievit	851	Loosduinenhof
83	Heerevelden	832	Herwijnenstraat	85	Tuindorp De Kievit	851	Loosduinstraat
83	Heerevelden	832	Heterenstraat	85	Tuindorp De Kievit	851	Middenhofstraat
83	Heerevelden	832	Hillegomlaan	85	Tuindorp De Kievit	851	Midwoldeplein
83	Heerevelden	832	Hindeloopenstraat	85	Tuindorp De Kievit	851	Midwoldestraat
83	Heerevelden	832	Hoevelakenstraat	85	Tuindorp De Kievit	851	Moerdijkerf
83	Heerevelden	833	Heusdenlaan	85	Tuindorp De Kievit	852	Bijsterveldenlaan
83	Heerevelden	833	Hillegomlaan	85	Tuindorp De Kievit	852	Hoge Witsiestraat
83	Heerevelden	833	Hoogkarspelstraat	85	Tuindorp De Kievit	852	Ledeackerstraat
83	Heerevelden	833	Hornstraat	85	Tuindorp De Kievit	852	Leersumstraat
83	Heerevelden	833	Hulsbergstraat	85	Tuindorp De Kievit	852	Leidschendamstraat
83	Heerevelden	834	Haaksbergenstraat	85	Tuindorp De Kievit	852	Leimuidenstraat
83	Heerevelden	834	Haelenstraat	85	Tuindorp De Kievit	852	Lexmondstraat
83	Heerevelden	834	Hagesteinstraat	85	Tuindorp De Kievit	852	Lichtenvoordestraat
83	Heerevelden	834	Harmelenstraat	85	Tuindorp De Kievit	852	Lobithstraat
83	Heerevelden	834	Hattemplein	85	Tuindorp De Kievit	852	Mariekerkestraat
83	Heerevelden	834	Hillegomlaan	85	Tuindorp De Kievit	852	Markelostraat
84	Campenhoef	841	Kasterenlaan	85	Tuindorp De Kievit	852	Markenstraat
84	Campenhoef	841	Keldonkstraat	85	Tuindorp De Kievit	852	Menterwoldestraat
84	Campenhoef	841	Kerschotenstraat	85	Tuindorp De Kievit	852	Middelharnisstraat
84	Campenhoef	841	Kijkduinlaan	85	Tuindorp De Kievit	852	Middenschouwenstraat
84	Campenhoef	841	Klinkenbergstraat	85	Tuindorp De Kievit	853	Lemsterlandstraat
84	Campenhoef	841	Kortgenestraat	85	Tuindorp De Kievit	853	Lissestraat
84	Campenhoef	841	Krommeniestraat	85	Tuindorp De Kievit	853	Loosdorpstraat
84	Campenhoef	841	Kronenbergstraat	85	Tuindorp De Kievit	853	Luijkgestelstraat
84	Campenhoef	841	Reeshofdijk	85	Tuindorp De Kievit	853	Lunterenstraat
84	Campenhoef	842	Kalkwijkstraat	85	Tuindorp De Kievit	853	Luxwoudestraat
84	Campenhoef	842	Kasterenlaan	85	Tuindorp De Kievit	853	Maalbergenpad
84	Campenhoef	842	Keizersveerlaan	85	Tuindorp De Kievit	853	Maalbergenstraat
84	Campenhoef	842	Kerkdrielstraat	85	Tuindorp De Kievit	853	Maasbreestraat
84	Campenhoef	842	Kijkduinlaan	85	Tuindorp De Kievit	853	Meerssenstraat

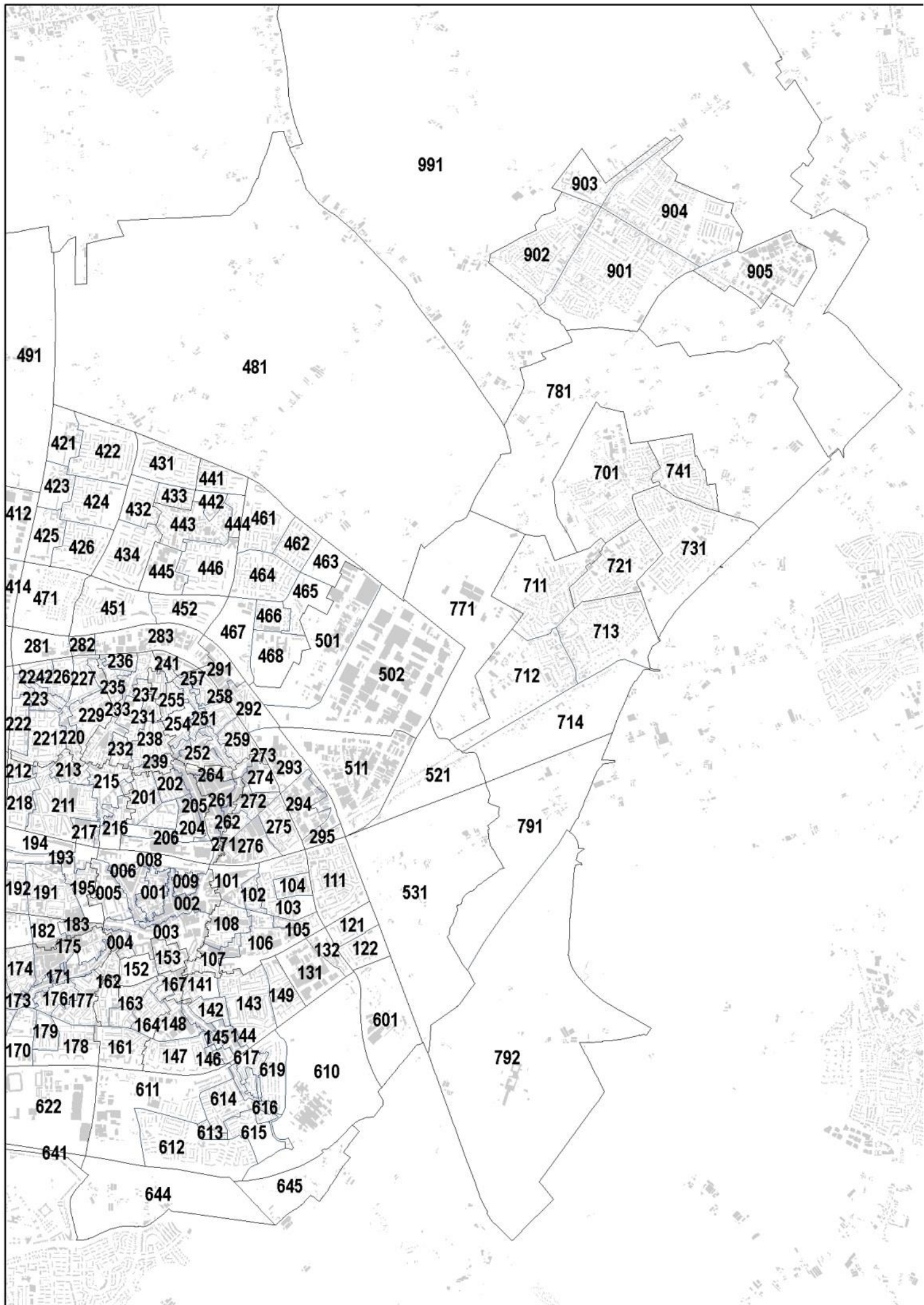
WIJK	BUURT	STRAATNAAM	WIJK	BUURT	STRAATNAAM
85 Tuindorp De Kievit	853	Middendorpstraat	85 Tuindorp De Kievit	857	Milsbeeksingel
85 Tuindorp De Kievit	853	Millingenstraat	85 Tuindorp De Kievit	857	Mingersbergstraat
85 Tuindorp De Kievit	854	Langendijk	85 Tuindorp De Kievit	857	Minnertsgastraat
85 Tuindorp De Kievit	854	Nijkerkstraat	85 Tuindorp De Kievit	857	Mispeleindsingel
85 Tuindorp De Kievit	854	Nistelrodestraat	85 Tuindorp De Kievit	857	Moerkapellestraat
85 Tuindorp De Kievit	854	Noordwijkstraat	85 Tuindorp De Kievit	857	Monsterstraat
85 Tuindorp De Kievit	854	Nootdorpstraat	85 Tuindorp De Kievit	857	Mosselhoekplein
85 Tuindorp De Kievit	854	Nunspeetstraat	85 Tuindorp De Kievit	857	Mostheuvelstraat
85 Tuindorp De Kievit	855	Bijsterveldenlaan	85 Tuindorp De Kievit	857	Muggenbergstraat
85 Tuindorp De Kievit	855	Hoge Witsiestraat	85 Tuindorp De Kievit	857	Mullegenstraat
85 Tuindorp De Kievit	855	Langendijk	85 Tuindorp De Kievit	857	Munnekeburenpad
85 Tuindorp De Kievit	855	Lombardijenlaan	85 Tuindorp De Kievit	857	Munnekeburenstraat
85 Tuindorp De Kievit	855	Maarheezepark	85 Tuindorp De Kievit	857	Munselstraat
85 Tuindorp De Kievit	855	Maldenhof	85 Tuindorp De Kievit	859	Flaassendijk
85 Tuindorp De Kievit	855	Margratenpad	86 Dongewijk	861	Oijensingel
85 Tuindorp De Kievit	855	Margratenplein	86 Dongewijk	861	Ommenstraat
85 Tuindorp De Kievit	855	Mechelenstraat	86 Dongewijk	861	Oosterbeekstraat
85 Tuindorp De Kievit	855	Meerwijkstraat	86 Dongewijk	861	Ophemertstraat
85 Tuindorp De Kievit	855	Megenstraat	86 Dongewijk	862	Ophemertstraat
85 Tuindorp De Kievit	855	Middelrodesingel	86 Dongewijk	862	Ossendrechtstraat
85 Tuindorp De Kievit	855	Mijdrechtstraat	86 Dongewijk	862	Oudenboschstraat
85 Tuindorp De Kievit	855	Monnickendamstraat	86 Dongewijk	862	Overlangelstraat
85 Tuindorp De Kievit	855	Mookstraat	86 Dongewijk	863	Ongewijkdreef
85 Tuindorp De Kievit	855	Morrahof	86 Dongewijk	863	Kamerikstraat
85 Tuindorp De Kievit	855	Munstergeleenhof	86 Dongewijk	863	Oploostraat
85 Tuindorp De Kievit	855	Muntendamstraat	86 Dongewijk	864	Oldenzaalsingel
85 Tuindorp De Kievit	856	Bijsterveldenlaan	86 Dongewijk	864	Ommenstraat
85 Tuindorp De Kievit	856	Langendijk	86 Dongewijk	864	Oostburgstraat
85 Tuindorp De Kievit	856	Lombardijenlaan	86 Dongewijk	864	Oosterbeekstraat
85 Tuindorp De Kievit	856	Naardenstraat	86 Dongewijk	864	Ophemertstraat
85 Tuindorp De Kievit	856	Neerijnenstraat	86 Dongewijk	865	Hultensepad
85 Tuindorp De Kievit	856	Neterselstraat	86 Dongewijk	865	Oldenzaalsingel
85 Tuindorp De Kievit	856	Nieuwkoopplein	86 Dongewijk	865	Oostburgstraat
85 Tuindorp De Kievit	856	Niftrikplein	86 Dongewijk	865	Ophemertstraat
85 Tuindorp De Kievit	856	Nispenstraat	86 Dongewijk	865	Ossendrechtstraat
85 Tuindorp De Kievit	856	Noordeloosstraat	86 Dongewijk	865	Oudenboschstraat
85 Tuindorp De Kievit	857	Bijsterveldenlaan	86 Dongewijk	865	Overlangelstraat
85 Tuindorp De Kievit	857	Dongensekanaaldijk	86 Dongewijk	866	Obdamstraat
85 Tuindorp De Kievit	857	Hoge Witsiestraat	86 Dongewijk	866	Ockenburgerf
85 Tuindorp De Kievit	857	Maasbommelstraat	86 Dongewijk	866	Odiliapeelstraat
85 Tuindorp De Kievit	857	Makkumplein	86 Dongewijk	866	Oegstgeeststraat
85 Tuindorp De Kievit	857	Maliskampstraat	86 Dongewijk	866	Oldebroekstraat
85 Tuindorp De Kievit	857	Manderveenstraat	86 Dongewijk	866	Olststraat
85 Tuindorp De Kievit	857	Mantingestraat	87 Dalem	872	Rijperkerkstraat
85 Tuindorp De Kievit	857	Marknessestraat	87 Dalem	872	Spaubeekstraat
85 Tuindorp De Kievit	857	Marlestraat	87 Dalem	873	Langendijk
85 Tuindorp De Kievit	857	Marssumstraat	87 Dalem	873	Raamsdonkstraat
85 Tuindorp De Kievit	857	Mastenbroekstraat	87 Dalem	873	Ravensteinerf
85 Tuindorp De Kievit	857	Mastwijkstraat	87 Dalem	873	Renkumlaan
85 Tuindorp De Kievit	857	Meddostraat	87 Dalem	873	Renswoudestraat
85 Tuindorp De Kievit	857	Meedhuizenstraat	87 Dalem	873	Riethovenerf
85 Tuindorp De Kievit	857	Meeresteinstraat	87 Dalem	873	Rockanjestraat
85 Tuindorp De Kievit	857	Melickstraat	87 Dalem	873	Roodescholstraat
85 Tuindorp De Kievit	857	Meliskerkestraat	87 Dalem	873	Ruinerwoldstraat
85 Tuindorp De Kievit	857	Menaldumstraat	87 Dalem	873	Ruitenveenstraat
85 Tuindorp De Kievit	857	Merkelbeekstraat	87 Dalem	873	Rustenburgstraat
85 Tuindorp De Kievit	857	Merselostraat	87 Dalem	874	Raalttestraat
85 Tuindorp De Kievit	857	Metslawierstraat	87 Dalem	874	Raamsdonkstraat
85 Tuindorp De Kievit	857	Middenbeemsterstraat	87 Dalem	874	Reeuwijkstraat
85 Tuindorp De Kievit	857	Midslandstraat	87 Dalem	874	Renkumlaan
85 Tuindorp De Kievit	857	Mijndenstraat	87 Dalem	874	Roodescholstraat
85 Tuindorp De Kievit	857	Mijnsheerenlandstraat	87 Dalem	874	Roosterenstraat
85 Tuindorp De Kievit	857	Milheezestraat	87 Dalem	874	Ruimelplein
85 Tuindorp De Kievit	857	Milsbeekhof	87 Dalem	874	Ruinerwoldstraat

WIJK	BUURT	STRAATNAAM	WIJK	BUURT	STRAATNAAM
87 Dalem	874	Rustenburgerstraat	87 Dalem	878	Schagenstraat
87 Dalem	875	Raambergstraat	87 Dalem	878	Scharwoudestraat
87 Dalem	875	Randwijkstraat	87 Dalem	878	Schelfhorststraat
87 Dalem	875	Ransdorpstraat	87 Dalem	878	Scherpenzeelerf
87 Dalem	875	Reimerswaalstraat	87 Dalem	878	Simpelveldstraat
87 Dalem	875	Renesselaan	87 Dalem	878	Sleeuwijk
87 Dalem	875	Renkumlaan	87 Dalem	878	Sneekstraat
87 Dalem	875	Reuverlaan	87 Dalem	878	Spaarnwoudelaan
87 Dalem	875	Rhoonstraat	88 Koolhoven	881	Koolhovenlaan
87 Dalem	875	Ridderkerkerf	88 Koolhoven	881	Valkenswaardstraat
87 Dalem	875	Ridderkerksingel	88 Koolhoven	881	Varikstraat
87 Dalem	875	Rijkevoortstraat	88 Koolhoven	881	Varsseveldstraat
87 Dalem	875	Rijsbergenstraat	88 Koolhoven	881	Velpstraat
87 Dalem	875	Rijsdamstraat	88 Koolhoven	881	Vierhoutenstraat
87 Dalem	875	Rijssenstraat	88 Koolhoven	881	Vlijmenstraat
87 Dalem	875	Rillandstraat	88 Koolhoven	881	Voerendaalstraat
87 Dalem	875	Ritthemhof	88 Koolhoven	881	Vreeswijkstraat
87 Dalem	875	Rolducstraat	88 Koolhoven	881	Vroomshoopstraat
87 Dalem	875	Rozenburgerstraat	88 Koolhoven	882	Koolhovenlaan
87 Dalem	875	Ruimelerf	88 Koolhoven	882	Veenendaalstraat
87 Dalem	875	Ruimelplein	88 Koolhoven	882	Vierhoutenstraat
87 Dalem	875	Ruimelsingel	88 Koolhoven	882	Vlagtweddestraat
87 Dalem	875	Ruurlostraat	88 Koolhoven	882	Vlodropstraat
87 Dalem	876	Santpoortplein	88 Koolhoven	882	Volkelstraat
87 Dalem	876	Scheerwoldehof	88 Koolhoven	882	Voorschotenstraat
87 Dalem	876	Schiermonnikoogerf	88 Koolhoven	882	Vordenstraat
87 Dalem	876	Schilbergstraat	88 Koolhoven	882	Vreeswijkstraat
87 Dalem	876	Schipluidenlaan	88 Koolhoven	882	Vriezenveenstraat
87 Dalem	876	Sjalbroekstraat	88 Koolhoven	882	Vroomshoopstraat
87 Dalem	876	Sneekstraat	88 Koolhoven	882	Vurenstraat
87 Dalem	876	Soeststraat	88 Koolhoven	883	Zeddamerf
87 Dalem	876	Sommelsdijkhof	88 Koolhoven	884	Reeshofweg
87 Dalem	876	Spaarnwoudelaan	88 Koolhoven	885	De Blommers
87 Dalem	876	Spakenburglaan	88 Koolhoven	886	Reeshofweg
87 Dalem	877	Sambeekerf	89 Witbrant	891	Reeshofweg
87 Dalem	877	Sas van Gentstraat	89 Witbrant	891	Waardenburgerstraat
87 Dalem	877	Schalkhaarstraat	89 Witbrant	891	Warmonderf
87 Dalem	877	Scheveningenplein	89 Witbrant	891	Warmondstraat
87 Dalem	877	Schinveldstraat	89 Witbrant	891	Weerselostraat
87 Dalem	877	Schoonhovenerf	89 Witbrant	891	Wijboschstraat
87 Dalem	877	Serooskerkestraat	89 Witbrant	891	Wilniserf
87 Dalem	877	Sittardhof	89 Witbrant	891	Witbrantlaan West
87 Dalem	877	Slagharenerf	89 Witbrant	891	Wittemstraat
87 Dalem	877	Sleenerf	89 Witbrant	891	Woerdenstraat
87 Dalem	877	Sliedrechtstraat	89 Witbrant	891	Wolvegstraat
87 Dalem	877	Slikkenburghof	89 Witbrant	892	Aalsumstraat
87 Dalem	877	Slotenstraat	89 Witbrant	892	Abcoudestraat
87 Dalem	877	Sonerf	89 Witbrant	892	Akkrumstraat
87 Dalem	877	Spaansehoekstraat	89 Witbrant	892	Alteveerstraat
87 Dalem	877	Spaarnwoudelaan	89 Witbrant	892	Americastraat
87 Dalem	877	Spakenburglaan	89 Witbrant	892	Amsweerstraat
87 Dalem	877	Sprundelerf	89 Witbrant	892	Ankeveenstraat
87 Dalem	877	Stavorenerf	89 Witbrant	892	Arcenstraat
87 Dalem	877	Steenbergenerf	89 Witbrant	892	Asperenstraat
87 Dalem	877	Steenselerf	89 Witbrant	892	Avenhornstraat
87 Dalem	877	Steenwijksingel	89 Witbrant	892	Witbrantlaan Oost
87 Dalem	877	Susterenerf	89 Witbrant	893	Reeshofweg
87 Dalem	878	Dalemdreef	90 Udenhout	901	Akkerstraat
87 Dalem	878	Dalempromenade	90 Udenhout	901	Berkelseweg
87 Dalem	878	Saasveldstraat	90 Udenhout	901	Beukenlaan
87 Dalem	878	Sappemeersingel	90 Udenhout	901	Boomgaardstraat
87 Dalem	878	Sassenheimstraat	90 Udenhout	901	Bosstraat
87 Dalem	878	Schaarsbergenstraat	90 Udenhout	901	De Armhoef
87 Dalem	878	Schadewijkstraat	90 Udenhout	901	De Wouwerd

WIJK	BUURT	STRAATNAAM	WIJK	BUURT	STRAATNAAM
90 Udenhout	901	Drieshof	90 Udenhout	904	Baksenbosch
90 Udenhout	901	Eikenlaan	90 Udenhout	904	Beemd
90 Udenhout	901	Erf	90 Udenhout	904	Berkvelt
90 Udenhout	901	Essenlaan	90 Udenhout	904	Blesterd
90 Udenhout	901	Fazantlaan	90 Udenhout	904	Buntacker
90 Udenhout	901	Felixhof	90 Udenhout	904	Den Del
90 Udenhout	901	Heidestraat	90 Udenhout	904	Dommelrodehof
90 Udenhout	901	Hoevenstraat	90 Udenhout	904	Gageldonk
90 Udenhout	901	Hofstraat	90 Udenhout	904	Garstvelde
90 Udenhout	901	Hovenierstraat	90 Udenhout	904	Greef
90 Udenhout	901	Hubertushof	90 Udenhout	904	Groenendaal
90 Udenhout	901	Iepenlaan	90 Udenhout	904	Groenstraat
90 Udenhout	901	Jachtlaan	90 Udenhout	904	Groenvelde
90 Udenhout	901	Kastanjelaan	90 Udenhout	904	Herlaer
90 Udenhout	901	Kloosterpad	90 Udenhout	904	Hogewey
90 Udenhout	901	Koestraat	90 Udenhout	904	Houtveld
90 Udenhout	901	Kreitenmolenstraat	90 Udenhout	904	Huysacker
90 Udenhout	901	Lindenlaan	90 Udenhout	904	Kimwey
90 Udenhout	901	Patrijslaan	90 Udenhout	904	Korte Struycken
90 Udenhout	901	Populierenlaan	90 Udenhout	904	Korte Voren
90 Udenhout	901	Slimstraat	90 Udenhout	904	Kreitenmolenstraat
90 Udenhout	901	Sparrenlaan	90 Udenhout	904	Lange Trekke
90 Udenhout	901	Sportlaan	90 Udenhout	904	Langenhof
90 Udenhout	901	't Buske	90 Udenhout	904	Leeuwenstein
90 Udenhout	901	Theaterplaats	90 Udenhout	904	Maurick
90 Udenhout	901	Tongeroplein	90 Udenhout	904	Mortelhof
90 Udenhout	901	Tuinstraat	90 Udenhout	904	Nemelaer
90 Udenhout	901	Udenhoutseweg	90 Udenhout	904	Onsenoort
90 Udenhout	901	Van Heeswijkstraat	90 Udenhout	904	Perweide
90 Udenhout	901	Veldstraat	90 Udenhout	904	Pijlaker
90 Udenhout	901	Wendakker	90 Udenhout	904	Raayheuvel
90 Udenhout	901	Wilgenlaan	90 Udenhout	904	Ruwenberg
90 Udenhout	901	Zeshoevenstraat	90 Udenhout	904	Schrikspad
90 Udenhout	902	Akkerdistel	90 Udenhout	904	Stapelen
90 Udenhout	902	Anemoon	90 Udenhout	904	Stationstraat
90 Udenhout	902	Bereklaauw	90 Udenhout	904	Verzonken Kasteel
90 Udenhout	902	Boterbloem	90 Udenhout	904	Zuidewijn
90 Udenhout	902	Dovenetel	90 Udenhout	904	Zwijnsbergen
90 Udenhout	902	Duizendblad	90 Udenhout	905	Ambachtsweg
90 Udenhout	902	Goudsbloem	90 Udenhout	905	Brabantsehoek
90 Udenhout	902	Helmkruid	90 Udenhout	905	Energieweg
90 Udenhout	902	Hondsdrif	90 Udenhout	905	Handelsweg
90 Udenhout	902	Kamille	90 Udenhout	905	Kreitenmolenstraat
90 Udenhout	902	Klaproos	90 Udenhout	905	Magazijnweg
90 Udenhout	902	Koekoeksbloem	90 Udenhout	905	Nijverheidsweg
90 Udenhout	902	Korenbloem	90 Udenhout	905	Spoorakkerweg
90 Udenhout	902	Kruiskruid	90 Udenhout	905	Transportweg
90 Udenhout	902	Kuil	99 Verspreide huizen bij Udenhout	991	Berkhoek
90 Udenhout	902	Kuilpad	99 Verspreide huizen bij Udenhout	991	Brabantsehoek
90 Udenhout	902	Margriet	99 Verspreide huizen bij Udenhout	991	Groenstraat
90 Udenhout	902	Marjolein	99 Verspreide huizen bij Udenhout	991	Haarensbaan
90 Udenhout	902	Melde	99 Verspreide huizen bij Udenhout	991	Houtsestraat
90 Udenhout	902	Molenhoefstraat	99 Verspreide huizen bij Udenhout	991	Kreitenheideweg
90 Udenhout	902	Monnikskap	99 Verspreide huizen bij Udenhout	991	Kuil
90 Udenhout	902	Nachtschade	99 Verspreide huizen bij Udenhout	991	Kuilpad
90 Udenhout	902	Pinksterbloem	99 Verspreide huizen bij Udenhout	991	Loonse Molenstraat
90 Udenhout	902	Schoorstraat	99 Verspreide huizen bij Udenhout	991	Loonsehoek
90 Udenhout	902	Sint Janskruid	99 Verspreide huizen bij Udenhout	991	Molenbaantje
90 Udenhout	902	Slimstraat	99 Verspreide huizen bij Udenhout	991	Molenhoefstraat
90 Udenhout	902	Teunisbloem	99 Verspreide huizen bij Udenhout	991	Mortel
90 Udenhout	902	Vogelwikke	99 Verspreide huizen bij Udenhout	991	Oude Bosschebaan
90 Udenhout	902	Weegbree	99 Verspreide huizen bij Udenhout	991	Rijksweg
90 Udenhout	903	Groenstraat	99 Verspreide huizen bij Udenhout	991	Schoorstraat
90 Udenhout	903	Schoorstraat	99 Verspreide huizen bij Udenhout	991	Van Ginnekenweg
90 Udenhout	904	Achthoevenstraat	99 Verspreide huizen bij Udenhout	991	Waalwijkseweg

## **Bijlage 5    Kaart buurtindeling**





# Bijlage 6 Vragenlijst

Uit bijgevoegde vragenlijst zijn de vragen 1 t/m 22 aan bod gekomen in deze rapportage.



Buurtnr:

Vragenlijstnr:

# Enquête leefbaarheid/veiligheid in uw buurt

Deze vragenlijst gaat over de leefbaarheid en veiligheid in uw buurt. U kunt steeds een rapportcijfer geven. Daarbij geldt: hoe hoger het cijfer hoe tevredener u bent, en hoe lager het cijfer hoe ontevredener u bent. Heeft u geen oordeel over een vraag of vindt u de vraag niet van toepassing op uw buurt, dan kunt u die vraag overslaan.

Gebruik bij voorkeur een zwart of blauw schrijvende pen, want de pagina's worden automatisch gelezen en verwerkt.

Bij het onderzoeken van de leefbaarheid en veiligheid van de buurt, is het belangrijk om te weten of er verschillen bestaan in beoordeling daarvan naar leeftijd, geslacht en woonsituatie. Daarom begint de vragenlijst met enkele vragen over uzelf en uw woonsituatie.

## PERSOONLIJKE SITUATIE EN WOONSITUATIE

**Wat is uw leeftijd?**

Leeftijd:   jaar

**Bent u een man of vrouw?**

- Man  
 Vrouw

**Wat is uw postcode?**

(bijvoorbeeld: 5000 AB)

5  0

**Hoe lang woont u al in uw buurt?**

Woontijd:   jaar

**Wie is de eigenaar van uw woning?**

- Ik woon in een koopwoning  
 TBV Wonen  
 WonenBregburg  
 Tiwos  
 't Heem  
 Andere verhuurder

**In wat voor soort woning woont u?**

- Eengezinswoning  
 Flat/appartement met lift  
 Flat/appartement zonder lift  
 Studentenkamer  
 Overig

**Wat is de samenstelling van uw huishouden?**

- Alleenwonend  
 Tweepersoonshuishouden zonder (thuiswonende) kinderen  
 Eénoudergezin, jongste thuiswonende kind onder de 12 jaar  
 Eénoudergezin, jongste thuiswonende kind 12 jaar of ouder  
 Gezin, jongste thuiswonende kind onder de 12 jaar  
 Gezin, jongste thuiswonende kind 12 jaar of ouder  
 Groepswoon (bijv. studentenwoning)

**Wat is uw hoogst genoten opleiding?**

- Basisschool
- Middelbare school (MAVO, MULO, HAVO, VWO, VMBO enz.)
- Lager beroepsonderwijs (LTS, LEAO, LHNO enz.)
- Middelbaar beroepsonderwijs
- Hoger beroepsonderwijs
- Universitair onderwijs

**Uit welke inkomstenbron ontvangt u inkomen?**

*(als u meerdere inkomstenbronnen heeft, graag de belangrijkste aankruisen)*

- Loon of salaris
- Winst uit eigen bedrijf
- Uitkering (bijstand, WW, WAO)
- AOW, VUT of pensioen
- Een andere inkomstenbron (alimentatie, freelance enz.)
- Geen inkomen

**Tot welke etnische groepering rekent u zich?**

- Nederlands
- Surinaams
- Indonesisch
- Antilliaans/Arubaans
- Turks
- Marokkaans
- Somalisch
- Anders, niet Westers
- Anders, Westers

## VRAGEN OVER DE LEEFBAARHEID EN VEILIGHEID IN UW BUURT

Kruis per vraag steeds het hokje aan bij het getal dat u als rapportcijfer wilt geven voor uw buurt.

**1. Hoe beoordeelt u uw buurt in het algemeen?**

*Ze*er onprettig      1   2   3   4   5   6   7   8   9   10      *Ze*er prettig

**2. Hoe vindt u de kwaliteit van uw woning?**

*Daarbij gaat het om de algemene staat van onderhoud van uw woning.*

*Ze*er slecht      1   2   3   4   5   6   7   8   9   10      *Ze*er goed

**3. Hoe vindt u de uitstraling van de woningen bij u in de buurt?**

*Daarbij gaat het om de aantrekkelijkheid en de staat van onderhoud van de woningen in uw buurt.*

*Ze*er slecht      1   2   3   4   5   6   7   8   9   10      *Ze*er goed

**4. Wat vindt u van uw woonomgeving?**

*Denk hierbij aan de pleintjes, de bestrating, de manier waarop de straat is ingericht, enz.*

*Ze*er slecht      1   2   3   4   5   6   7   8   9   10      *Ze*er goed

**5. Wat vindt u van de verlichting in uw buurt?**

*Denk hierbij aan de verlichting van de straten, pleintjes, hofjes, parkeerplaatsen en achterpaden.*

	1	2	3	4	5	6	7	8	9	10	
<b>Zeer slecht</b>	<input type="checkbox"/>	<input type="checkbox"/>	<input type="checkbox"/>	<input type="checkbox"/>	<input type="checkbox"/>	<input type="checkbox"/>	<input type="checkbox"/>	<input type="checkbox"/>	<input type="checkbox"/>	<input type="checkbox"/>	<b>Zeer goed</b>

**6. Wat vindt u van de groenvoorzieningen in uw buurt?**

*Denk hierbij aan de manier waarop u er gebruik van kunt maken en de manier waarop de groenvoorzieningen worden bijgehouden.*

	1	2	3	4	5	6	7	8	9	10	
<b>Zeer slecht</b>	<input type="checkbox"/>	<input type="checkbox"/>	<input type="checkbox"/>	<input type="checkbox"/>	<input type="checkbox"/>	<input type="checkbox"/>	<input type="checkbox"/>	<input type="checkbox"/>	<input type="checkbox"/>	<input type="checkbox"/>	<b>Zeer goed</b>

**7. Wat vindt u van de speelvoorzieningen in uw buurt?**

*Denk hierbij aan de manier waarop de speelvoorzieningen worden bijgehouden, het gebruik ervan en aan de mogelijkheden voor kinderen om leuk en veilig te kunnen spelen.*

	1	2	3	4	5	6	7	8	9	10	
<b>Zeer slecht</b>	<input type="checkbox"/>	<input type="checkbox"/>	<input type="checkbox"/>	<input type="checkbox"/>	<input type="checkbox"/>	<input type="checkbox"/>	<input type="checkbox"/>	<input type="checkbox"/>	<input type="checkbox"/>	<input type="checkbox"/>	<b>Zeer goed</b>

**8. Wat vindt u van het aanbod en de kwaliteit van de voorzieningen bij u in de buurt?**

*Denk hierbij aan scholen, winkels, openbaar vervoer, bibliotheek, buurthuis, sport-, zorg-, en medische voorzieningen.*

	1	2	3	4	5	6	7	8	9	10	
<b>Zeer slecht</b>	<input type="checkbox"/>	<input type="checkbox"/>	<input type="checkbox"/>	<input type="checkbox"/>	<input type="checkbox"/>	<input type="checkbox"/>	<input type="checkbox"/>	<input type="checkbox"/>	<input type="checkbox"/>	<input type="checkbox"/>	<b>Zeer goed</b>

**9. Gaan de bewoners in uw buurt op een prettige manier met elkaar om?**

*Denk hierbij aan saamhorigheid, burenhulp en rekening houden met elkaar.*

	1	2	3	4	5	6	7	8	9	10	
<b>Zeer slecht</b>	<input type="checkbox"/>	<input type="checkbox"/>	<input type="checkbox"/>	<input type="checkbox"/>	<input type="checkbox"/>	<input type="checkbox"/>	<input type="checkbox"/>	<input type="checkbox"/>	<input type="checkbox"/>	<input type="checkbox"/>	<b>Zeer goed</b>

**10. Heeft u zelf contacten in de buurt?** *Denk hierbij aan vrienden, familie en burenhulp.*

	1	2	3	4	5	6	7	8	9	10	
<b>Zeer weinig</b>	<input type="checkbox"/>	<input type="checkbox"/>	<input type="checkbox"/>	<input type="checkbox"/>	<input type="checkbox"/>	<input type="checkbox"/>	<input type="checkbox"/>	<input type="checkbox"/>	<input type="checkbox"/>	<input type="checkbox"/>	<b>Zeer veel</b>

**11. Vindt u het belangrijk/prettig om contacten in uw buurt te hebben?**

	1	2	3	4	5	6	7	8	9	10	
<b>Zeer onbelangrijk</b>	<input type="checkbox"/>	<input type="checkbox"/>	<input type="checkbox"/>	<input type="checkbox"/>	<input type="checkbox"/>	<input type="checkbox"/>	<input type="checkbox"/>	<input type="checkbox"/>	<input type="checkbox"/>	<input type="checkbox"/>	<b>Zeer belangrijk</b>

**12. Gaan bewoners van verschillende etnische afkomst in uw buurt op een prettige manier met elkaar om?** *Denk hierbij aan respect voor elkaar en samenleven met elkaar.*

	1	2	3	4	5	6	7	8	9	10	
<b>Zeer onprettig</b>	<input type="checkbox"/>	<input type="checkbox"/>	<input type="checkbox"/>	<input type="checkbox"/>	<input type="checkbox"/>	<input type="checkbox"/>	<input type="checkbox"/>	<input type="checkbox"/>	<input type="checkbox"/>	<input type="checkbox"/>	<b>Zeer prettig</b>

**13. Wat vindt u van de betrokkenheid van bewoners bij uw buurt?**

*Denk hierbij aan de mate waarin mensen zich willen inzetten voor de buurt.*

	1	2	3	4	5	6	7	8	9	10	
<b>Niet betrokken</b>	<input type="checkbox"/>	<input type="checkbox"/>	<input type="checkbox"/>	<input type="checkbox"/>	<input type="checkbox"/>	<input type="checkbox"/>	<input type="checkbox"/>	<input type="checkbox"/>	<input type="checkbox"/>	<input type="checkbox"/>	<b>Zeer betrokken</b>

**14. Heeft u in uw buurt overlast (van het gedrag) van anderen?**

*Denk hierbij aan geluidsoverlast of andere overlast van buurtbewoners (bijvoorbeeld hennepkwekerijen) en aan overlast door rondhangende jongeren.*

	1	2	3	4	5	6	7	8	9	10	
<b>Veel overlast</b>	<input type="checkbox"/>	<input type="checkbox"/>	<input type="checkbox"/>	<input type="checkbox"/>	<input type="checkbox"/>	<input type="checkbox"/>	<input type="checkbox"/>	<input type="checkbox"/>	<input type="checkbox"/>	<input type="checkbox"/>	<b>Geen overlast</b>

**15. Heeft u in uw buurt overlast van activiteiten?**

*Denk hierbij aan horeca-activiteiten (cafés, disco's) of drugsgebruik.*

	1	2	3	4	5	6	7	8	9	10	
<b>Veel overlast</b>	<input type="checkbox"/>	<input type="checkbox"/>	<input type="checkbox"/>	<input type="checkbox"/>	<input type="checkbox"/>	<input type="checkbox"/>	<input type="checkbox"/>	<input type="checkbox"/>	<input type="checkbox"/>	<input type="checkbox"/>	<b>Geen overlast</b>

**16. Heeft u in uw buurt last van vervuiling?**

*Denk hierbij aan zwerfvuil, stank, verkeerd geplaatst vuilnis, hondenpoep e.d.*

	1	2	3	4	5	6	7	8	9	10	
<b>Veel overlast</b>	<input type="checkbox"/>	<input type="checkbox"/>	<input type="checkbox"/>	<input type="checkbox"/>	<input type="checkbox"/>	<input type="checkbox"/>	<input type="checkbox"/>	<input type="checkbox"/>	<input type="checkbox"/>	<input type="checkbox"/>	<b>Geen overlast</b>

**17. Heeft u in uw buurt last van criminaliteit?**

*Denk bijvoorbeeld aan vandalisme, inbraak, diefstal en geweldpleging.*

	1	2	3	4	5	6	7	8	9	10	
<b>Veel overlast</b>	<input type="checkbox"/>	<input type="checkbox"/>	<input type="checkbox"/>	<input type="checkbox"/>	<input type="checkbox"/>	<input type="checkbox"/>	<input type="checkbox"/>	<input type="checkbox"/>	<input type="checkbox"/>	<input type="checkbox"/>	<b>Geen overlast</b>

**18. Hoe veilig voelt u zich overdag bij u in de buurt?**

*Denk hierbij aan de wijkagent, de sfeer, de buurtconciërge enz.*

	1	2	3	4	5	6	7	8	9	10	
<b>Zeer onveilig</b>	<input type="checkbox"/>	<input type="checkbox"/>	<input type="checkbox"/>	<input type="checkbox"/>	<input type="checkbox"/>	<input type="checkbox"/>	<input type="checkbox"/>	<input type="checkbox"/>	<input type="checkbox"/>	<input type="checkbox"/>	<b>Zeer veilig</b>

**19. Hoe veilig voelt u zich 's avonds bij u in de buurt?**

*Denk hierbij aan de wijkagent, de sfeer, de buurtconciërge enz.*

	1	2	3	4	5	6	7	8	9	10	
<b>Zeer onveilig</b>	<input type="checkbox"/>	<input type="checkbox"/>	<input type="checkbox"/>	<input type="checkbox"/>	<input type="checkbox"/>	<input type="checkbox"/>	<input type="checkbox"/>	<input type="checkbox"/>	<input type="checkbox"/>	<input type="checkbox"/>	<b>Zeer veilig</b>

**20. Heeft u in uw buurt last van verkeer?**

*Denk aan verkeersdrukke, verkeerslawaaï, rijgedrag.*

	1	2	3	4	5	6	7	8	9	10	
<b>Veel overlast</b>	<input type="checkbox"/>	<input type="checkbox"/>	<input type="checkbox"/>	<input type="checkbox"/>	<input type="checkbox"/>	<input type="checkbox"/>	<input type="checkbox"/>	<input type="checkbox"/>	<input type="checkbox"/>	<input type="checkbox"/>	<b>Geen overlast</b>

**21. Heeft u in uw buurt last van parkeergedrag?**

*Denk aan parkeergelegenheid en/of parkeergedrag.*

	1	2	3	4	5	6	7	8	9	10	
<b>Veel overlast</b>	<input type="checkbox"/>	<input type="checkbox"/>	<input type="checkbox"/>	<input type="checkbox"/>	<input type="checkbox"/>	<input type="checkbox"/>	<input type="checkbox"/>	<input type="checkbox"/>	<input type="checkbox"/>	<input type="checkbox"/>	<b>Geen overlast</b>

**22. Vindt u de buurt in het afgelopen jaar achteruit of vooruit gegaan?**

	1	2	3	4	5	6	7	8	9	10	
<b>Sterk achteruit</b>	<input type="checkbox"/>	<input type="checkbox"/>	<input type="checkbox"/>	<input type="checkbox"/>	<input type="checkbox"/>	<input type="checkbox"/>	<input type="checkbox"/>	<input type="checkbox"/>	<input type="checkbox"/>	<input type="checkbox"/>	<b>Sterk vooruit</b>

**23. Welke vorm van overlast zou wat u betreft in uw buurt met voorrang moeten worden aangepakt?** (waarbij 1= meteen aangepakt en 10= niet aangepakt)

	<b>1= meteen aangepakt</b>					<b>10= niet aangepakt</b>				
	1	2	3	4	5	6	7	8	9	10
Rommel op straat	<input type="checkbox"/>	<input type="checkbox"/>	<input type="checkbox"/>	<input type="checkbox"/>	<input type="checkbox"/>	<input type="checkbox"/>	<input type="checkbox"/>	<input type="checkbox"/>	<input type="checkbox"/>	<input type="checkbox"/>
Vernield straatmeubilair, zoals vuilnisbakken, bankjes of bushokjes	<input type="checkbox"/>	<input type="checkbox"/>	<input type="checkbox"/>	<input type="checkbox"/>	<input type="checkbox"/>	<input type="checkbox"/>	<input type="checkbox"/>	<input type="checkbox"/>	<input type="checkbox"/>	<input type="checkbox"/>
Bekladde muren of gebouwen	<input type="checkbox"/>	<input type="checkbox"/>	<input type="checkbox"/>	<input type="checkbox"/>	<input type="checkbox"/>	<input type="checkbox"/>	<input type="checkbox"/>	<input type="checkbox"/>	<input type="checkbox"/>	<input type="checkbox"/>
Dronken mensen op straat	<input type="checkbox"/>	<input type="checkbox"/>	<input type="checkbox"/>	<input type="checkbox"/>	<input type="checkbox"/>	<input type="checkbox"/>	<input type="checkbox"/>	<input type="checkbox"/>	<input type="checkbox"/>	<input type="checkbox"/>
Drugsgebruik of drugshandel, bijv. op straat of in coffeeshops	<input type="checkbox"/>	<input type="checkbox"/>	<input type="checkbox"/>	<input type="checkbox"/>	<input type="checkbox"/>	<input type="checkbox"/>	<input type="checkbox"/>	<input type="checkbox"/>	<input type="checkbox"/>	<input type="checkbox"/>
Overlast door buurtbewoners	<input type="checkbox"/>	<input type="checkbox"/>	<input type="checkbox"/>	<input type="checkbox"/>	<input type="checkbox"/>	<input type="checkbox"/>	<input type="checkbox"/>	<input type="checkbox"/>	<input type="checkbox"/>	<input type="checkbox"/>
Rondhangende jongeren	<input type="checkbox"/>	<input type="checkbox"/>	<input type="checkbox"/>	<input type="checkbox"/>	<input type="checkbox"/>	<input type="checkbox"/>	<input type="checkbox"/>	<input type="checkbox"/>	<input type="checkbox"/>	<input type="checkbox"/>

**24. Hoe vaak komt het voor dat u:**

	<b>1= altijd</b>					<b>10= nooit</b>				
	1	2	3	4	5	6	7	8	9	10
's avonds de deur niet open doet omdat u het niet veilig vindt?	<input type="checkbox"/>	<input type="checkbox"/>	<input type="checkbox"/>	<input type="checkbox"/>	<input type="checkbox"/>	<input type="checkbox"/>	<input type="checkbox"/>	<input type="checkbox"/>	<input type="checkbox"/>	<input type="checkbox"/>
in uw eigen buurt omloopt of omrijdt om onveilige plekken te vermijden?	<input type="checkbox"/>	<input type="checkbox"/>	<input type="checkbox"/>	<input type="checkbox"/>	<input type="checkbox"/>	<input type="checkbox"/>	<input type="checkbox"/>	<input type="checkbox"/>	<input type="checkbox"/>	<input type="checkbox"/>
zich onveilig voelt als u 's avonds bij u in de buurt op straat loopt?	<input type="checkbox"/>	<input type="checkbox"/>	<input type="checkbox"/>	<input type="checkbox"/>	<input type="checkbox"/>	<input type="checkbox"/>	<input type="checkbox"/>	<input type="checkbox"/>	<input type="checkbox"/>	<input type="checkbox"/>
zich onveilig voelt als u 's avonds alleen thuis bent?	<input type="checkbox"/>	<input type="checkbox"/>	<input type="checkbox"/>	<input type="checkbox"/>	<input type="checkbox"/>	<input type="checkbox"/>	<input type="checkbox"/>	<input type="checkbox"/>	<input type="checkbox"/>	<input type="checkbox"/>
bang bent dat u zelf slachtoffer wordt van criminaliteit?	<input type="checkbox"/>	<input type="checkbox"/>	<input type="checkbox"/>	<input type="checkbox"/>	<input type="checkbox"/>	<input type="checkbox"/>	<input type="checkbox"/>	<input type="checkbox"/>	<input type="checkbox"/>	<input type="checkbox"/>

**25. Verwacht u dat mensen uit deze buurt iets doen als ze zien dat:**

	<b>1= zeker niet</b>					<b>10= zeker wel</b>				
	1	2	3	4	5	6	7	8	9	10
jongeren die spijbelen hier rondhangen?	<input type="checkbox"/>	<input type="checkbox"/>	<input type="checkbox"/>	<input type="checkbox"/>	<input type="checkbox"/>	<input type="checkbox"/>	<input type="checkbox"/>	<input type="checkbox"/>	<input type="checkbox"/>	<input type="checkbox"/>
jongeren hier graffiti op muren spuiten?	<input type="checkbox"/>	<input type="checkbox"/>	<input type="checkbox"/>	<input type="checkbox"/>	<input type="checkbox"/>	<input type="checkbox"/>	<input type="checkbox"/>	<input type="checkbox"/>	<input type="checkbox"/>	<input type="checkbox"/>
hier op straat een tamelijk heftige woordenwisseling is?	<input type="checkbox"/>	<input type="checkbox"/>	<input type="checkbox"/>	<input type="checkbox"/>	<input type="checkbox"/>	<input type="checkbox"/>	<input type="checkbox"/>	<input type="checkbox"/>	<input type="checkbox"/>	<input type="checkbox"/>
hier in de buurt wordt ingebroken?	<input type="checkbox"/>	<input type="checkbox"/>	<input type="checkbox"/>	<input type="checkbox"/>	<input type="checkbox"/>	<input type="checkbox"/>	<input type="checkbox"/>	<input type="checkbox"/>	<input type="checkbox"/>	<input type="checkbox"/>
iemand bezig is aan een geparkeerde auto van een van de bewoners?	<input type="checkbox"/>	<input type="checkbox"/>	<input type="checkbox"/>	<input type="checkbox"/>	<input type="checkbox"/>	<input type="checkbox"/>	<input type="checkbox"/>	<input type="checkbox"/>	<input type="checkbox"/>	<input type="checkbox"/>

## 26. Opmerkingen over de leefbaarheid/veiligheid in uw buurt

Hieronder kunt u uw opmerkingen kwijt over de leefbaarheid en veiligheid in uw buurt. Deze ruimte kunt u ook gebruiken om uw score voor een onderwerp nader toe te lichten.

Dit enquêteformulier is niet bedoeld voor andere zaken, zoals technische klachten, klachten over specifieke personen of vragen over de huurovereenkomst. Deze worden niet verwerkt.

---

---

---

---

---

---

## VRAGEN OVER UW VEILIGHEIDSBELEVING IN HET ALGEMEEN

27. Voelt u zich wel eens onveilig in Tilburg?  Ja  
 Nee

### 28. Hoe vaak voelt u zich onveilig in Tilburg?

*Altijd*      1   2   3   4   5   6   7   8   9   10      *Nooit*  
                             

### 29. Denkt u dat de criminaliteit in de afgelopen 12 maanden is toegenomen of afgenomen?

*Sterk toegenomen*      1   2   3   4   5   6   7   8   9   10      *Sterk afgenomen*  
                             

## Hartelijk dank voor uw medewerking!

### Prijs

Als dank voor het invullen van deze vragenlijst verloten wij onder de inzenders twintig cadeaubonnen, elk ter waarde van €50,-. Wilt u hiervoor in aanmerking komen, vul dan uw naam en adres in. Deze informatie wordt niet in het onderzoek opgenomen, zodat uw antwoorden anoniem blijven.

Naam: \_\_\_\_\_

Adres: \_\_\_\_\_

Postcode en woonplaats: \_\_\_\_\_

Telefoonnummer: \_\_\_\_\_

Indien u één van de 20 gelukkigen bent nemen wij contact met u op.

*De gemeente Tilburg heeft een internetpanel, het Burgerpanel Tilburg. Dat is een panel waarin burgers via een enquête op internet hun mening kunnen geven over een uiteenlopend aantal onderwerpen. Dankzij dit panel kan de gemeente op een snelle manier te weten komen wat er leeft onder de bevolking. Wilt u deelnemen aan het Burgerpanel? U kunt zich aanmelden op [www.tilburg.nl/gemeente](http://www.tilburg.nl/gemeente).*