

# Leefbaarheid in Tilburg

Lemon vervolgmeting 2015



De verantwoordelijkheid voor de inhoud berust bij RIGO. Het gebruik van cijfers en/of teksten als toelichting of ondersteuning in artikelen, scripties en boeken is toegestaan mits de bron duidelijk wordt vermeld. RIGO aanvaardt geen aansprakelijkheid voor drukfouten en/of andere onvolkomenheden.

CONCEPTRAPPORT

---

# Leefbaarheid in Tilburg

Lemon vervolgmeting 2015

*Opdrachtgever*

Gemeente Tilburg, 't Heem, TBV Wonen, Tiwos, WonenBreburg

*Auteurs*

Wilma Bakker

Eva Broxterman

Esther Cozijnsen

Begeleiding: Hans van der Reijden

*Rapportnummer*

P30590

*Uitgave*

11 december 2015

**RIGO Research en Advies BV**

De Ruyterkade 112C

1011 AB Amsterdam

Postbus 2805

1000 CV Amsterdam

020 522 11 11

info@rigo.nl www.rigo.nl

# Inhoud

2	<b>Inleiding</b>	1
3	<b>Onderzoeksopzet</b>	2
3.1	De vragenlijst	2
3.2	Wijk- en buurtindeling	2
3.3	Werkwijze en respons	3
3.4	Toelichting op de analyses	3
4	<b>Samenvatting</b>	7
4.1	Inleiding	7
4.2	Resultaten op gemeenteniveau	7
4.3	Resultaten op buurtniveau	9
4.3.1	Algemeen	9
4.3.2	De fysieke woonomgeving	9
4.3.3	De sociale woonomgeving	11
4.3.4	Ongenoegens	13
4.3.5	Veiligheid	14
4.4	Ontwikkelingen ten opzichte van 2013	15

<b>5</b>	<b>Wijkbeschrijvingen</b>	<b>18</b>
5.1	Inleiding	18
5.2	Wijk 00 – Centrum	19
5.3	Wijk 10 – Tivoli	22
5.4	Wijk 11 – Armhoef	25
5.5	Wijk 12 – Jeruzalem	28
5.6	Wijk 13 – Hoevenseweg	31
5.7	Wijk 14 – Broekhoven	34
5.8	Wijk 15 – Oude Dijk	37
5.9	Wijk 16 – Trouwlaan	40
5.10	Wijk 17 – Korvel	43
5.11	Wijk 18 – Rooi Harten	46
5.12	Wijk 19 – Hagelkruis	49
5.13	Wijk 20 – Besterd	52
5.14	Wijk 21 – Gasthuisstraat	55
5.15	Wijk 22 – De Hasselt	58
5.16	Wijk 23 – Het Goirke	61
5.17	Wijk 24 – Groeseind	64
5.18	Wijk 25 – Hoefstraat	67
5.19	Wijk 26 – Koestraat	70
5.20	Wijk 27 – Loven	73
5.21	Wijk 28 - Ind.str. Goirke Kanaaldijk	76
5.22	Wijk 29 - Ind.str. Lovense Kanaaldijk	79
5.23	Wijk 30 – Zorgvlied	82
5.24	Wijk 31 – De Reit	85
5.25	Wijk 32 - Mariaziekenhuis/Vredeburcht	88
5.26	Wijk 33 – Het Zand	91
5.27	Wijk 34 – Wandelbos-noord	94
5.28	Wijk 36 – Wandelbos-zuid	97
5.29	Wijk 42 – Stokhasselt-noord	100
5.30	Wijk 43 – Vlashof	103
5.31	Wijk 44 – De Schans	106

5.32	Wijk 45 – Lijnse Hoek	109
5.33	Wijk 46 – Quirijnstok	112
5.34	Wijk 47 – Stokhasselt-zuid	115
5.35	Wijk 51 – Industrieterrein Loven	118
5.36	Wijk 52 – Bosscheweg	121
5.37	Wijk 60 – Koningshoeven	124
5.38	Wijk 61 – Groenewoud	127
5.39	Wijk 63 – De Blaak	131
5.40	Wijk 70 – Berkel	134
5.41	Wijk 71 – Enschoot	137
5.42	Wijk 72 – Eikenbosch	140
5.43	Wijk 73 – Ruiven	143
5.44	Wijk 74 – Berkelse Akkers	146
5.45	Wijk 80 – Heyhoef	149
5.46	Wijk 81 – Gesworen Hoek	152
5.47	Wijk 82 – Huibeven	155
5.48	Wijk 83 – Heerevelden	158
5.49	Wijk 84 – Campenhoef	161
5.50	Wijk 85 – Tuindorp de Kievit	164
5.51	Wijk 86 – Dongewijk	167
5.52	Wijk 87 – Dalem	170
5.53	Wijk 88 – Koolhoven	173
5.54	Wijk 89 – Witbrant	176
5.55	Wijk 90 – Udenhout	179
<b>Bijlage 1</b>	<b>Overzicht respons</b>	<b>183</b>
<b>Bijlage 2</b>	<b>Respondentgegevens</b>	<b>190</b>
<b>Bijlage 3</b>	<b>Wijkcijfers</b>	<b>193</b>
<b>Bijlage 4a</b>	<b>Straatnamenregister (op straatnaam)</b>	<b>196</b>
<b>Bijlage 4b</b>	<b>Straatnamenregister (op wijknr.)</b>	<b>220</b>
<b>Bijlage 5</b>	<b>Kaart buurtindeling</b>	<b>244</b>
<b>Bijlage 6</b>	<b>Vragenlijst</b>	<b>247</b>

## 2 Inleiding

Leefbaarheid is een verzamelterm voor een reeks van factoren die gezamenlijk bepalen hoe mensen hun woon- en leefomgeving waarderen. Leefbaarheid kan dan ook gedefinieerd worden als de mate waarin de omgeving aansluit bij de wensen en eisen van de mensen die er wonen.

Met behulp van Lemon, de leefbaarheidsmonitor, wordt antwoord gegeven op vragen als: Hoe leefbaar vinden de bewoners hun eigen buurt? Waar liggen de verschillen tussen de buurten? En hoe ontwikkelt de leefbaarheid zich door de jaren heen?

In de gemeente Tilburg heeft in 2004 voor het eerst een leefbaarheidsonderzoek plaatsgevonden met behulp van Lemon. Dit onderzoek is herhaald in 2007, 2010 en 2013. In het najaar van 2015 is opnieuw een enquête uitgezet onder de bewoners van de gemeente. In deze rapportage worden de uitkomsten van deze vijfde meting beschreven. Deze resultaten worden tevens vergeleken met de resultaten uit voorgaande metingen.

# 3 Onderzoekopzet

In dit hoofdstuk komen de inhoud en de opzet van het onderzoek aan bod. Allereerst worden de verschillende leefbaarheidsthema's doorgenomen, waarop de vragenlijst gebaseerd is. Vervolgens gaan we in op de buurtindeling, de werkwijze, de behaalde respons en de onderzoeksgroep. Tot slot wordt een toelichting gegeven op de analyses die in dit onderzoek zijn uitgevoerd.

## 3.1 De vragenlijst

Om de leefbaarheid te meten, is gebruik gemaakt van een vragenlijst die ingaat op vier leefbaarheidsthema's: de fysieke woonomgeving, de sociale woonomgeving, overlast en veiligheid. Daarnaast is gevraagd naar een totaaloordeel en de ontwikkeling van de eigen buurt. Hieronder is per thema weergegeven welke aspecten in de vragenlijst aan bod zijn gekomen. De bewoners is gevraagd voor alle aspecten een rapportcijfer te geven, waarbij een 1 zeer negatief is en een 10 zeer positief. De vragenlijst is opgenomen in de bijlage.

<b>Fysieke woonomgeving</b>	<b>Overlast</b>
Kwaliteit van de woning	Overlast van personen
Uitstraling van de woningen in de buurt	Overlast van activiteiten
Woonomgeving	Vervuiling
Verlichting	Verkeersoverlast
Groenvoorzieningen	Overlast van parkeergedrag
Speelvoorzieningen	<b>Veiligheid</b>
Algemene voorzieningen	Criminaliteit
<b>De sociale woonomgeving</b>	Veiligheidsgevoel overdag
Omgang tussen bewoners	Veiligheidsgevoel 's avonds
Sociale contacten in de buurt	<b>Overig</b>
Belang van sociale contacten	Totaaloordeel
Etnische samenstelling	Ontwikkeling van de buurt
Betrokkenheid	

## 3.2 Wijk- en buurtindeling

Het onderzoek vond plaats in 240 buurten, die verspreid zijn over 54 wijken. Ten opzichte van 2013 zijn er drie buurten aan het onderzoek toegevoegd. Voor de rest is de wijk- en buurtindeling hetzelfde als bij de meting in 2013. Omdat de buurtindeling door de jaren heen is gewijzigd, is niet voor alle buurten een vergelijking met (alle) voorgaande jaren mogelijk. In de tabellen is met behulp van streepjes (-) weergegeven waar dat het geval is.

Daarnaast geldt dat in 2004 het onderzoek uitsluitend onder huurders heeft plaatsgevonden, terwijl in de jaren daarna ook eigenaar-bewoners in het onderzoek zijn meegenomen. De ontwikkelingen ten opzicht van 2004 zijn daarom slechts indicatief.

In de bijlage van dit rapport is een kaart opgenomen waarop de wijk- en buurtindeling van 2015 staat weergegeven.



### 3.3 Werkwijze en respons

Verspreid over alle buurten, zijn in de gemeente Tilburg in totaal 52.590 bewoners benaderd met een enquête. Deze bewoners zijn geselecteerd door middel van een aselechte steekproef uit het GBA (de gemeentelijke basisadministratie). Daarbij zijn uitsluitend bewoners tussen de 18 en 85 jaar geselecteerd en per adres is slechts één persoon aangeschreven.

De enquêtes zijn in september aan de geselecteerde bewoners gestuurd. In totaal hebben 14.627 bewoners de vragenlijst ingevuld en teruggestuurd, wat een respons betekent van circa 28%. De respons is lager dan in 2013, toen was de respons nog 34%. De respons is wel vergelijkbaar met de respons bij vergelijkbare onderzoeken die in 2015 in andere gemeenten zijn uitgevoerd, die laten tevens een dalende trend zien. In de bijlage is een overzicht opgenomen van de respons per buurt. Daarin is ook weergegeven of de behaalde respons voldoende is om tot betrouwbare resultaten te komen. Waar dat niet het geval is, worden de cijfers in dit rapport in het grijs weergegeven.

### 3.4 Toelichting op de analyses

In dit Lemononderzoek is op basis van een steekproef onder de bewoners een betrouwbare schatting gegeven van het oordeel (rapportcijfers) van de totale bevolking van de buurt, wijk of gemeente over de leefbaarheid. Een betrouwbare schatting houdt in dat wanneer de steekproef meerdere keren wordt uitgevoerd, de uitkomsten gelijklopend zullen zijn. Het is dus van groot belang om toevallige uitkomsten zoveel mogelijk uit te sluiten. De kans op toevalligheden neemt toe naarmate:

- Het aantal respondenten kleiner is.
- De spreiding<sup>1</sup> van de antwoorden van de respondenten groter is.

De statistische term die in dit kader gehanteerd wordt is significantie. Wanneer verschillen significant zijn, is er 95% kans dat hetzelfde verschil bij herhaling van het onderzoek weer optreedt. Is een verschil niet significant, dan is de kans groter dat de uitkomst (bijvoorbeeld een hoger of lager rapportcijfer) op toeval berust.

Voor elk aspect in dit onderzoek wordt per buurt en voor de gemeente als geheel een (gewogen) gemiddelde berekend. Rondom elk gemiddelde wordt vervolgens een betrouwbaarheidsinterval (marge) berekend. Deze marge verschilt per gemiddelde. Daarbij geldt:

- Hoe groter de spreiding, des te groter de marge.
- Hoe meer respondenten, des te kleiner de marge.

<sup>1</sup> Met de spreiding wordt de verdeling van hoge en lage cijfers bedoeld. Als bijvoorbeeld veel bewoners een 4 geven, maar ook veel bewoners een 10, dan is de spreiding groter dan wanneer alle cijfers tussen de 6 en 8 liggen.

In een aantal buurten in Tilburg zijn wegens het kleine aantal adressen alle huishoudens aangeschreven. Ook voor deze buurten blijft een marge rond het gemiddelde bestaan, omdat niet alle aangeschreven huishoudens de vragenlijst hebben ingevuld.

Bij de analyses wordt rekening gehouden met het feit dat er uitspraken gedaan dienen te worden over de totale bevolking van de buurt, wijk of gemeente. Er is daarom aandacht besteed aan het verschil tussen de kenmerken van de respondenten en de werkelijke samenstelling van de bevolking in de betreffende buurt. Met andere woorden, er is gewogen. Dit betekent dat als onder de respondenten een bepaalde groep ondervertegenwoordigd is, deze relatief zwaarder meetelt dan een groep die oververtegenwoordigd is. Hiermee wordt voorkomen dat de uitslag te veel beïnvloed wordt doordat er bijvoorbeeld relatief meer jongeren hebben gereageerd dan er in verhouding wonen binnen een buurt. Ook als er in bepaalde buurten meer mensen hebben gereageerd dan in andere, zorgen we er voor dat deze hierdoor geen grotere invloed hebben op het gemiddelde van Tilburg. Het (gewogen) gemiddelde is hiermee zo veel mogelijk een afspiegeling van de gehele bevolking.

### **Vergelijking buurtscores met gemeentelijk gemiddelde**

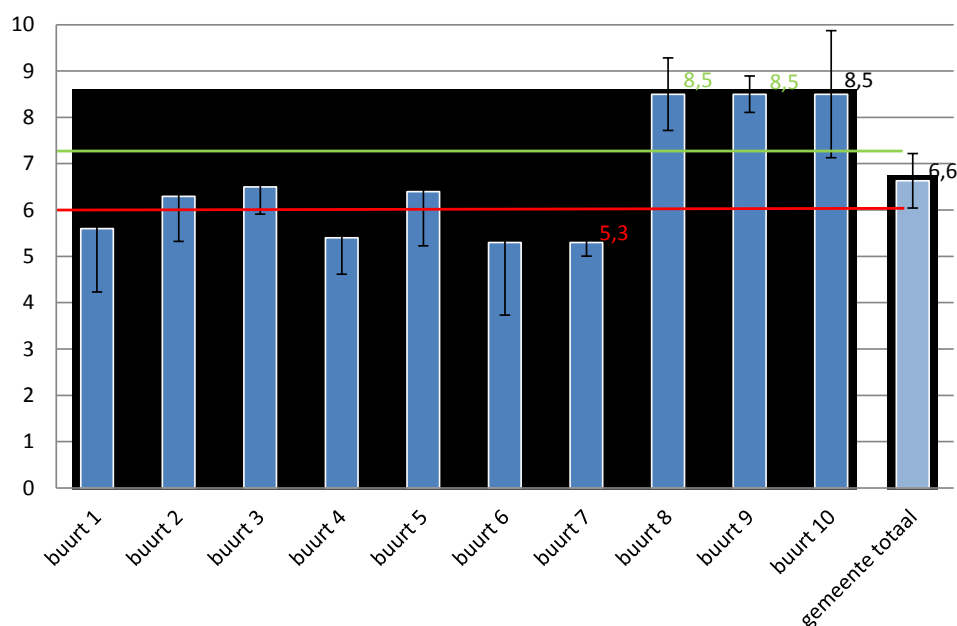
In dit Lemononderzoek wordt per aspect berekend of het gemiddelde rapportcijfer in een specifieke buurt significant afwijkt van het rapportcijfer voor de gemeente als geheel. Hoe bepaald wordt of een verschil significant is, wordt hieronder geïllustreerd.

In figuur 3-1 zijn fictieve buurt- en gemeentegemiddelden weergegeven. De zwarte balken geven de marges rond de gemiddelden weer. Om gemakkelijk te kunnen zien welke buurten significant afwijken van het gemeentelijk gemiddelde, zijn de boven- en ondergrens van het gemeentelijk gemiddelde doorgetrokken (respectievelijk de groene en rode lijn). Wanneer de marge rond het buurtgemiddelde geheel boven de groene of onder de rode lijn ligt, is het gemiddelde van deze buurt significant hoger of lager dan het gemeentelijk gemiddelde. In het voorbeeld is dat het geval voor de buurten 7 (lager), 8 en 9 (hoger).

Omdat zowel het aantal respondenten als de spreiding van de cijfers per buurt anders is, zijn ook de marges rondom de buurtgemiddelden verschillend. Hierdoor kan het voorkomen dat buurten hetzelfde cijfer hebben, maar toch niet allemaal significant afwijken van het gemeentelijk gemiddelde (zie figuur 3-1; buurt 8, 9 en 10).

Als er sprake is van significante verschillen, wordt dat in de tekst beschreven en in de tabellen met kleuren aangegeven. Indien het cijfer voor een buurt significant hoger is dan het gemeentelijk gemiddelde is het cijfer **groen** gekleurd (zie figuur 3-1; buurt 8 en 9). Als het buurtgemiddelde significant lager is dan het gemeentelijk gemiddelde, is het cijfer **rood** gekleurd (zie figuur 3-1; buurt 7).

**figuur 3-1 Vergelijking tussen buurtgemiddelden en het gemeentelijk gemiddelde (fictief voorbeeld!)**



**Voorbeeld significante afwijking of niet?**

Wij geven ter informatie hier aan de hand van een concreet voorbeeld weer waarom de ene waarde soms als significant is aangemerkt en de andere niet.

Buurt 204 en 211 scoren ieder gemiddeld een 6,3 (zie onderstaande tabel). Toch is de ene wel, en de ander niet significant lager. In buurt 211 is de spreiding tussen de antwoorden groter dan buurt 204. De antwoorden in buurt 211 liggen dus verder uit elkaar.

Hierdoor is de betrouwbaarheid van het gevonden gemiddelde dus kleiner. De onder- en bovengrens liggen verder uit elkaar (bij 95% betrouwbaarheid). In dit voorbeeld valt de ondergrens van Tilburg binnen het interval van buurt 211. Hierdoor is het verschil van 0,4 tussen buurt 211 en Tilburg-totaal niet significant. In het geval van buurt 204 ligt de bovengrens (6,62) lager dan de ondergrens van Tilburg als totaal. Hiermee is met 95% betrouwbaarheid te stellen dat het oordeel van buurt 204 juist wel significant lager ligt dan Tilburg totaal.

	respondenten	gemiddelde	Standaard afwijking (spreidingmaat)	Ondergrens*	bovengrens
buurt 204	81	6,3	0,142	5,98	6,62
buurt 211	71	6,3	0,245	5,74	6,86
Tilburg	14.523	6,7	0,016	6,66	6,74

Een mogelijke verklaring dat de antwoorden in buurt 211 verder uit elkaar liggen kan komen doordat bewoners aan het Pieter Postplein het groen hoger waarderen dan de rest van de bewoners in de buurt.

\*voorbeeld berekeningen ondergrens:

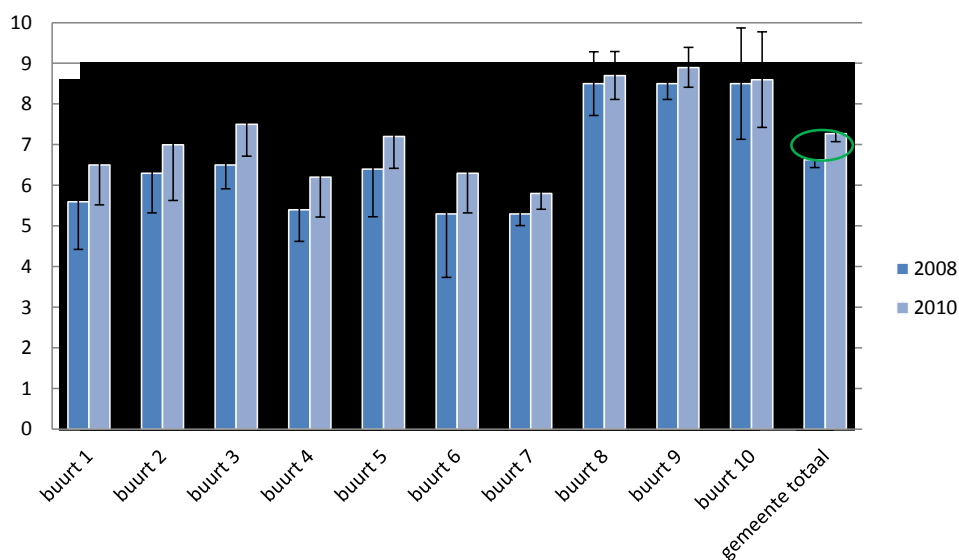
$gemiddelde + T.INV.2T((1-0,95)/2; aantalwaarnemingen-1) * Std. Error of Mean$

## Vergelijking met voorgaande meting(en)

Aangezien het een vervolgmeting betreft is het mogelijk om de cijfers van 2015 te vergelijken met de cijfers uit de voorgaande metingen. De significante verschillen van 2015 ten opzichte van 2004, 2007, 2010 en 2013 worden weergegeven met groene ▲ en rode ▼ pijltjes. Deze pijltjes wijzen respectievelijk op een significante voor- of achteruitgang ten opzichte van 2004, 2007, 2010 en 2013.

De verschillen tussen de jaren worden op dezelfde wijze berekend als de verschillen tussen de buurtgemiddelden en gemeentegemiddelden (zoals hierboven beschreven is). Omdat de grootte van de groepen die vergeleken worden van invloed is op de grootte van de marges, kan het voorkomen dat het gemiddelde voor de gemeente als geheel significant verschilt van het gemeentelijk gemiddelde in de voorgaande meting, terwijl de buurten afzonderlijk geen verschillen laten zien ten opzichte van de voorgaande meting. Deze situatie is grafisch weergegeven in figuur 3-2. In dit fictieve voorbeeld is te zien dat voor alle buurten geldt dat de marges rond de gemiddelden van 2008 en 2010 elkaar overlappen. Doordat het aantal respondenten in de totale gemeente groter is dan het aantal respondenten per buurt, zijn de marges rond de gemeentelijke gemiddelden kleiner en overlappen ze elkaar niet (in figuur 3-2 omcirkeld). In dit geval heeft er op gemeentelijk niveau wel een significante verbetering plaatsgevonden, maar op buurtniveau niet.

**figuur 3-2** *Vergelijking met voorgaande meting(en) (fictief voorbeeld!)*



## 4 Samenvatting

### 4.1 Inleiding

In dit hoofdstuk worden de resultaten voor 2015 kort samengevat. Allereerst wordt op gemeenteniveau een vergelijking gemaakt met het landelijk gemiddelde. Vervolgens worden per leefbaarheidsaspect de meest opvallende buurten benoemd. Tot slot worden de ontwikkelingen ten opzichte van 2013 doorgenomen.

### 4.2 Resultaten op gemeenteniveau

De bewoners van Tilburg zijn gemiddeld genomen positief over de leefbaarheid in hun gemeente. Als totaalcijfer geven zij gemiddeld een 7,3 voor de buurt waarin ze wonen.

In tabel 3-1 en figuur 3-1 zijn de gemiddelde scores op verschillende leefbaarheidsaspecten weergegeven voor de gemeente Tilburg als geheel. Ter vergelijking wordt daarnaast als indicatie een landelijke referentie genoemd. Deze landelijke cijfers zijn de gemiddelden van alle Nederlandse gemeenten die in 2013, 2014 of 2015 een Lemon-onderzoek hebben uitgevoerd. De scores voor een stad als Tilburg zijn lastig te vergelijken met het landelijk gemiddelde, omdat Lemon-onderzoeken veelal in de wat kleinere gemeenten worden gedaan. Uit onderzoek is gebleken dat kleine gemeenten op veel leefbaarheidsaspecten beter scoren dan grote gemeenten<sup>2</sup>.

Voor de meeste leefbaarheidsaspecten geldt dat de gemeente Tilburg wat lager scoort dan het landelijk gemiddelde. Vooral als het gaat om overlast van activiteiten, vervuiling, criminaliteit en overlast van andere personen zijn de cijfers voor Tilburg ruim lager dan het landelijk gemiddelde (verschil van minstens 0,5 punt).

Als we kijken naar de cijfers voor Tilburg als geheel, is te zien dat er één aspect is waarop de gemeente een 6 of lager krijgt, namelijk voor de vervuiling (5,9). De 5,7 voor de ontwikkeling is niet per definitie negatief te interpreteren; dit cijfer geeft aan dat de bewoners vinden dat hun buurt de afgelopen tijd redelijk stabiel is gebleven.

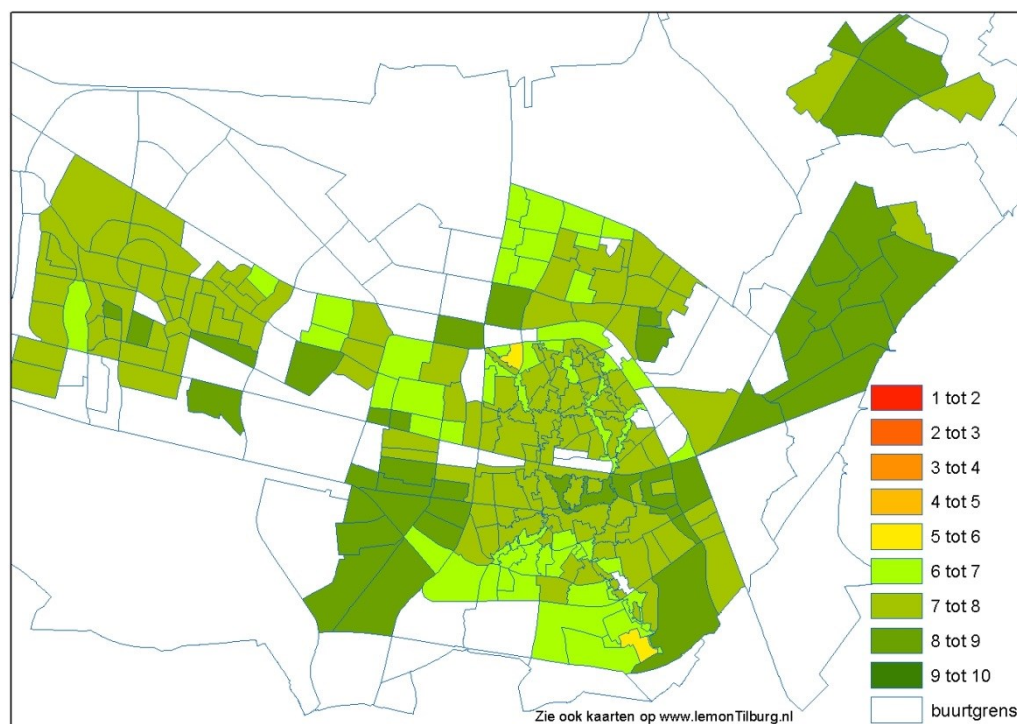
Er zijn twee aspecten waarop Tilburg iets positiever wordt beoordeeld dan op landelijk niveau het geval is. Dat geldt voor de kwaliteit van de woningen en voor het aanbod en de kwaliteit van algemene voorzieningen. Het cijfer dat Tilburg voor de groenvoorzieningen krijgt, is gelijk aan het landelijk gemiddelde.

<sup>2</sup> zie bijvoorbeeld *de Leefbaarometer*; Ministerie van BZK, 2012

**Tabel 4-1 Tilburg versus landelijk gemiddelde en hoge- en lage buurtcores**

		Landelijk	Tilburg	Buurtcijfers	
				Laagste	Hoogste
Fysieke woonomgeving	Kwaliteit van uw woning	7,5	7,6	6,1	9,3
	Uitstraling van de woningen	7,3	7,1	5,7	8,9
	Woonomgeving	6,9	6,7	5,5	8,6
	Verlichting	-	7,2	6,0	8,5
	Groenvoorzieningen	6,7	6,7	5,0	8,3
	Speelvoorzieningen	6,5	6,4	2,9	8,4
	Aanbod en kwaliteit voorzieningen	7,2	7,4	4,3	8,4
Sociale omgeving	Bewoners samenleven	7,2	7,0	5,6	8,6
	Contacten in de buurt	-	6,6	5,1	8,3
	Belangrijk/prettig contacten	-	7,4	6,0	8,6
	Omgaan van verschillende etnische afkomst	6,7	6,6	5,4	8,1
	Betrokkenheid van de bewoners	6,5	6,1	4,5	8,3
Ongenoegens	Overlast (van het gedrag) van anderen	6,9	6,4	4,7	8,4
	Overlast van activiteiten	8,3	7,5	4,9	9,0
	Last van vervuiling	6,5	5,9	3,9	8,2
	Verkeersoverlast	6,4	6,2	3,2	8,1
	Overlast parkeergedrag	-	6,1	2,5	8,7
Veiligheid	Last van criminaliteit	7,1	6,5	5,0	8,0
	Veiligheid overdag	-	7,9	6,6	8,9
	Veiligheid 's avonds	-	6,7	4,6	8,4
Totaal	Totaaloordeel	7,5	7,3	6,0	8,9
	Achter- of vooruitgang buurt	6,0	5,7	3,3	7,3

**Figuur 4-1 Algemeen oordeel over de buurt (gemiddeld rapportcijfer)**



## 4.3 Resultaten op buurtniveau

Een gemiddelde score voor de stad als geheel is waardevol als het gaat om algemene tendensen (zie ook paragraaf 3.4). Een score voor Tilburg als totaal zegt echter maar weinig over eventuele lokale problemen. Wanneer het gaat om beleidsinformatie is het juist van belang om te signaleren in welke buurten zich eventuele leefbaarheidsproblemen voordoen. Tabel 3-1 laat zien dat op 10 van de 22 leefbaarheidsaspecten wel een buurt is aan te wijzen waar de gemiddelde score gemiddeld lager ligt dan een 5,0. Om hier meer inzicht in te geven gaan we in deze paragraaf nader in op de hoogst en laagst scorende buurten binnen de gemeente Tilburg.

### 4.3.1 Algemeen

#### Totaaloordeel

De bewoners van Tilburg beoordelen de buurt waarin ze wonen gemiddeld met een 7,3 als totaalcijfer. De cijfers voor de verschillende buurten variëren van een 6,0 voor buurt 422 in Stokhasselt-Noord tot een 8,9 voor buurt 312 in De Reit.

<i>Totaaloordeel</i>		
Buurt	Wijk	Cijfer
312	De Reit	8,9
634	De Blaak	8,7
302	Zorgvlied	8,6
<b>Totaal Tilburg</b>		<b>7,3</b>
422	Stokhasselt-Noord	6,0
172	Korvel	6,1
431	Vlashof	6,1

#### Ontwikkeling buurt

De bewoners van Tilburg is gevraagd of zij vinden dat hun buurt de laatste tijd voor- of achteruit is gegaan. Bij de beantwoording van deze vraag wordt een rapportcijfer 5 of 6 beschouwd als een neutraal cijfer (de buurt is gelijk gebleven).

De gemeente Tilburg krijgt voor dit aspect gemiddeld een 5,7. De buurten 146, 172 en 104 krijgen gemiddeld de laagste cijfers voor de ontwikkeling. Deze cijfers zijn lager dan 5,0, wat betekent dat de bewoners vinden dat deze buurten zich negatief ontwikkeld hebben. Een positieve ontwikkeling is te zien in de buurten 131, 255 en 821.

<i>Ontwikkeling buurt</i>		
Buurt	Wijk	Cijfer
131	Hoefseweg	7,3
255	Hoefstraat	7,3
821	Huibeven	7,1
<b>Totaal Tilburg</b>		<b>5,7</b>
146	Broekhoven	3,3
172	Korvel	4,2
104	Tivoli	4,5

### 4.3.2 De fysieke woonomgeving

#### Kwaliteit van de woning

De bewoners van Tilburg geven gemiddeld 7,6 voor de kwaliteit van hun woning. Buurt 863 in Dongewijk krijgt hiervoor het hoogste cijfer, namelijk een 9,3. Met een 6,1 krijgt buurt 341 in Wandelbos-Noord het laagste cijfer.

<i>Kwaliteit woning</i>		
Buurt	Wijk	Cijfer
863	Dongewijk	9,3
634	De Blaak	9,0
321	Mariaziekenhuis/Vredeburcht	8,8
<b>Totaal Tilburg</b>		<b>7,6</b>
341	Wandelbos-Noord	6,1
339	Het Zand	6,2
422	Stokhasselt-Noord	6,3

### Uitstraling van de woningen

De uitstraling van de woningen in de buurt, wordt in Tilburg gemiddeld met een 7,1 beoordeeld. In buurt 312 in De Reit geven de bewoners hiervoor met een 8,9 het hoogste cijfer. Het laagste cijfer (5,7) wordt gegeven door de bewoners van buurt 152 in de wijk Oude Dijk en de bewoners van buurt 422 in Stokhasselt-Noord.

<i>Uitstraling woningen buurt</i>		
Buurt	Wijk	Cijfer
312	De Reit	8,9
715	Enschot	8,8
104	Tivoli	8,7
<b>Totaal Tilburg</b>		<b>7,1</b>
152	Oude Dijk	5,7
422	Stokhasselt-Noord	5,7
171	Korvel	5,8

### Kwaliteit van de woonomgeving

Voor de woonomgeving geven de bewoners van Tilburg gemiddeld een 6,7. Buurt 321 in de wijk Mariaziekenhuis/Vredeburcht krijgt van haar bewoners met een 8,6 het hoogste cijfer. Met een 5,5 wordt voor de woonomgeving het laagste cijfer gegeven door de bewoners van buurt 614 in de wijk Groenewoud.

<i>Woonomgeving</i>		
Buurt	Wijk	Cijfer
321	Mariaziekenhuis/Vredeburcht	8,6
312	De Reit	8,1
904	Udenhout	8,0
<b>Totaal Tilburg</b>		<b>6,7</b>
614	Groenewoud	5,5
172	Korvel	5,7
304	Zorgvlied	5,7

### Verlichting

De gemeente Tilburg krijgt voor de verlichting gemiddeld een 7,2 van haar bewoners. Het hoogste cijfer (8,5) krijgt buurt 321 in de wijk Mariaziekenhuis/ Vredeburcht. De bewoners van buurt 131 in Hoevenseweg zijn hierover het minst tevreden en geven met een 6,0 het laagste cijfer.

<i>Verlichting</i>		
Buurt	Wijk	Cijfer
321	Mariaziekenhuis/Vredeburcht	8,5
892	Witbrant	8,2
731	Ruiven	8,1
<b>Totaal Tilburg</b>		<b>7,2</b>
131	Hoevenseweg	6,0
422	Stokhasselt-Noord	6,5
178	Korvel	6,6

### Groenvoorzieningen

De groenvoorzieningen worden door de bewoners van Tilburg gemiddeld met een 6,7 gewaardeerd. De cijfers voor de buurten variëren van een 5,0 voor buurt 258 in de wijk Hoefstraat tot een 8,3 voor buurt 104 in de wijk Tivoli.

<i>Groenvoorzieningen</i>		
Buurt	Wijk	Cijfer
104	Tivoli	8,3
336	Het Zand	8,1
466	Quirijnstok	8,1
<b>Totaal Tilburg</b>		<b>6,7</b>
258	Hoefstraat	5,0
224	De Hasselt	5,2
177	Korvel	5,6



### Speelvoorzieningen

De bewoners van de gemeente Tilburg geven gemiddeld een 6,4 voor de speelvoorzieningen in hun buurt. Van alle buurten krijgt buurt 104 in Tivoli met een 8,4 het hoogste cijfer. Het laagste cijfer (2,9) wordt gegeven door de bewoners van buurt 283 in Industriestrook Goirke Kanaaldijk.

Speelvoorzieningen		
Buurt	Wijk	Cijfer
104	Tivoli	8,4
863	Dongewijk	8,3
255	Hoefstraat	8,0
<b>Totaal Tilburg</b>		<b>6,4</b>
283	Ind.str. Goirke Kanaaldijk	2,9
521	Boscheweg	3,8
905	Udenhout	4,1

### Aanbod en kwaliteit van voorzieningen

Het aanbod en de kwaliteit van algemene voorzieningen wordt in de gemeente Tilburg gemiddeld met een 7,4 beoordeeld door de bewoners. Buurt 801 in Heyhoef krijgt voor dit aspect het hoogste cijfer met een 8,4. Voor de algemene voorzieningen wordt het laagste cijfer (4,3) gegeven door de bewoners van buurt 882 in de wijk Koolhoven. Buurt 881 in dezelfde wijk krijgt met een 5,3 tevens een onvoldoende.

Algemene voorzieningen		
Buurt	Wijk	Cijfer
801	Heyhoef	8,4
2	Centrum	8,3
843	Campenhoef	8,3
<b>Totaal Tilburg</b>		<b>7,4</b>
882	Koolhoven	4,3
881	Koolhoven	5,3
511	Industrieterrein Loven	5,6

## 4.3.3 De sociale woonomgeving

### Omgang bewoners

De gemeente Tilburg krijgt van haar bewoners gemiddeld een 7,0 voor omgang tussen buurtbewoners. Op dit aspect zijn grote verschillen te zien tussen de buurten. Met een 8,6 krijgt buurt 312 in de wijk De Reit het hoogste cijfer. Buurt 146 in Broekhoven krijgt voor dit aspect een 5,6 en daarmee het laagste cijfer van alle buurten.

Omgang bewoners		
Buurt	Wijk	Cijfer
312	De Reit	8,6
601	Koningshoeven	8,4
634	De Blaak	8,4
<b>Totaal Tilburg</b>		<b>7,0</b>
146	Broekhoven	5,6
172	Korvel	5,7
422	Stokhasselt-Noord	5,8

### Contacten in de buurt

De contacten in de buurt worden in de gemeente Tilburg gemiddeld gewaardeerd met een 6,6. De bewoners van buurt 601 in Koningshoeven geven hiervoor het hoogste cijfer, namelijk een 8,3. In buurt 176 in Korvel wordt het contact tussen de bewoners het laagst gewaardeerd. Deze buurt krijgt een 5,1 en daarmee het laagste cijfer. De buurten 152 in Oude Dijk en 215 in Gasthuisstraat krijgen tevens een onvoldoende (5,3).

Contacten buurt		
Buurt	Wijk	Cijfer
601	Koningshoeven	8,3
312	De Reit	8,2
634	De Blaak	8,2
<b>Totaal Tilburg</b>		<b>6,6</b>
176	Korvel	5,1
152	Oude Dijk	5,3
215	Gasthuisstraat	5,3

### Belang van contacten in de buurt

Voor het belang van contacten in de buurt, geven de bewoners van Tilburg gemiddeld een 7,4. De cijfers voor de verschillende buurten variëren van een 6,0 voor buurt 152 in Oude Dijk tot een 8,6 voor buurt 321 in de wijk Mariaziekenhuis/ Vrede-burcht.

<i>Contacten belangrijk/prettig</i>		
Buurt	Wijk	Cijfer
321	Mariaziekenhuis/Vredeburcht	8,6
634	De Blaak	8,5
601	Koningshoeven	8,4
<b>Totaal Tilburg</b>		<b>7,4</b>
152	Oude Dijk	6,0
217	Gasthuisstraat	6,2
176	Korvel	6,3

### Etnische samenstelling

De bewoners van de gemeente Tilburg geven gemiddeld een 6,6 voor de omgang tussen bewoners met verschillende etnische achtergronden. Tussen de buurten zijn op dit aspect grote verschillen te zien. Met een 8,1 krijgt buurt 634 in De Blaak het hoogste cijfer. Het laagste cijfer (5,4) wordt gegeven door de bewoners van buurt 146 in Broekhoven en die van buurt 422 in Stokhasselt-Noord.

<i>Omgang etnische afkomst</i>		
Buurt	Wijk	Cijfer
634	De Blaak	8,1
713	Enschot	7,8
104	Tivoli	7,7
<b>Totaal Tilburg</b>		<b>6,6</b>
146	Broekhoven	5,4
422	Stokhasselt-Noord	5,4
341	Wandelbos-Noord	5,5

### Betrokkenheid van bewoners

De betrokkenheid van de bewoners wordt in de gemeente Tilburg gemiddeld beoordeeld met een 6,1. Voor dit aspect geven de bewoners van buurt 146 in Broekhoven het laagste cijfer (4,5). De betrokkenheid wordt het hoogst gewaardeerd in buurt 312 in de Reit. Deze buurt krijgt voor dit aspect een 8,3.

<i>Betrokkenheid bewoners</i>		
Buurt	Wijk	Cijfer
312	De Reit	8,3
634	De Blaak	7,9
103	Tivoli	7,7
<b>Totaal Tilburg</b>		<b>6,1</b>
146	Broekhoven	4,5
224	De Hasselt	5,0
142	Broekhoven	5,1

### Overlast van (het gedrag van) anderen

De bewoners van de gemeente Tilburg geven gemiddeld een 6,4 voor de overlast van andere personen. In buurt 104 in Tivoli ervaren de bewoners de meeste overlast. Zij geven gemiddeld een 4,7. Ook in de buurten 171 en 172 in de wijk Korvel wordt veel overlast van andere personen ervaren. De bewoners van deze buurten geven met een 4,9 tevens een onvoldoende. In buurt 714 in Enschoot is deze vorm van overlast het minst aanwezig. Deze bewoners geven met een 8,4 het hoogste cijfer.

<i>Overlast van anderen</i>		
Buurt	Wijk	Cijfer
714	Enschot	8,4
131	Hoevenseweg	8,3
713	Enschot	8,2
<b>Totaal Tilburg</b>		<b>6,4</b>
104	Tivoli	4,7
171	Korvel	4,9
172	Korvel	4,9

#### 4.3.4 Ongenoegens

##### Overlast van activiteiten

Voor de overlast van activiteiten krijgt de gemeente Tilburg gemiddeld een 7,5. In buurt 715 in Enschoot geven de bewoners met een 9,0 het hoogste cijfer, wat betekent dat zij niet of nauwelijks overlast ervaren van activiteiten. In buurt 104 in Tivoli is dat wel het geval. De bewoners van deze buurt geven met een 4,9 het laagste cijfer voor dit aspect.

<i>Overlast van activiteiten</i>		
Buurt	Wijk	Cijfer
715	Enschoot	9,0
731	Ruiven	8,7
632	De Blaak	8,7
<b>Totaal Tilburg</b>		<b>7,5</b>
104	Tivoli	4,9
610	Groenewoud	5,1
468	Quirijnstok	5,3

##### Overlast van vervuiling

De gemeente Tilburg krijgt van haar bewoners gemiddeld een 5,9 als het gaat om vervuiling. De bewoners van buurt 131 in de wijk Hoevenseweg ervaren de bewoners hiervan de meeste overlast. Zij geven gemiddeld een 3,9. Met een 4,2 scoren ook de buurten 152 in Oude Dijk en buurt 422 in Stokhasselt-Noord onvoldoende op dit aspect. De bewoners van buurt 714 in Enschoot en die van buurt 863 in Dongewijk ervaren nauwelijks overlast van vervuiling en geven hiervoor een 8,2.

<i>Vervuiling</i>		
Buurt	Wijk	Cijfer
714	Enschoot	8,2
863	Dongewijk	8,2
634	De Blaak	8,1
<b>Totaal Tilburg</b>		<b>5,9</b>
131	Hoevenseweg	3,9
152	Oude Dijk	4,2
422	Stokhasselt-Noord	4,2

##### Verkeersoverlast

Voor de overlast van verkeer geven de bewoners van Tilburg gemiddeld een 6,2. Van alle buurten ervaren de bewoners van buurt 832 in de wijk Heerevelden de minste overlast van verkeer. Met een 8,1 krijgt deze buurt het hoogste cijfer. De verkeersoverlast is het grootst in buurt 601 in Koningshoeven, deze bewoners geven met een 3,2 het laagste cijfer. Ook buurt 131 in Hoevenseweg en buurt 239 in Het Goirke krijgen een onvoldoende als het om verkeersoverlast gaat.

<i>Verkeersoverlast</i>		
Buurt	Wijk	Cijfer
832	Heerevelden	8,1
892	Witbrant	8,0
731	Ruiven	7,9
<b>Totaal Tilburg</b>		<b>6,2</b>
601	Koningshoeven	3,2
131	Hoevenseweg	3,6
239	Het Goirke	3,6

##### Overlast van parkeergedrag

Tilburg krijgt voor de overlast van parkeergedrag gemiddeld een 6,1. De cijfers voor de buurten variëren sterk. In buurt 192 in Hagelkruis ervaren de bewoners de meeste overlast, zij geven daarvoor gemiddeld een 2,5. Buurt 273 in Loven en buurt 242 in Groeseind krijgen tevens een onvoldoende voor het parkeergedrag. De bewoners van buurt 312 in De Reit geven het hoogste cijfer (8,7).

<i>Parkeergedrag</i>		
Buurt	Wijk	Cijfer
312	De Reit	8,7
634	De Blaak	8,5
892	Witbrant	8,5
<b>Totaal Tilburg</b>		<b>6,1</b>
192	Hagelkruis	2,5
273	Loven	3,2
242	Groeseind	3,5

## 4.3.5 Veiligheid

### Criminaliteit

Voor criminaliteit geven de bewoners van Tilburg gemiddeld een 6,5. Voor dit aspect wordt het hoogste cijfer (8,0) gegeven door de bewoners van buurt 821 in Huibeven en die van buurt 892 in Witbrant. Zij ervaren nauwelijks overlast van criminaliteit. De bewoners van buurt 172 in de wijk Korvel hebben daar wel veel overlast van, zij geven hiervoor met een 5,0 het laagste cijfer. Ook de buurten 431 in Vlashof en 338 in Het Zand krijgen op dit aspect een onvoldoende van hun bewoners.

<i>Criminaliteit</i>		
Buurt	Wijk	Cijfer
821	Huibeven	8,0
892	Witbrant	8,0
904	Udenhout	7,9
<b>Totaal Tilburg</b>		<b>6,5</b>
172	Korvel	5,0
431	Vlashof	5,1
338	Het Zand	5,3

### Veiligheidsgevoel overdag

Voor het veiligheidsgevoel overdag geven de bewoners van Tilburg gemiddeld een 7,9. Tussen de buurten zijn wel verschillen te zien. Het minst veilig voelen zich de bewoners van de buurten 146, 172 en 422 in respectievelijk de wijken Broekhoven, Korvel en Stokhasselt-Noord. Deze buurten krijgen een 6,6 op dit aspect. De bewoners van buurt 715 in Enschoot voelen zich overdag het veiligst en geven hiervoor een 8,9.

<i>Veiligheid overdag</i>		
Buurt	Wijk	Cijfer
715	Enschoot	8,9
892	Witbrant	8,8
312	De Reit	8,7
<b>Totaal Tilburg</b>		<b>7,9</b>
146	Broekhoven	6,6
172	Korvel	6,6
422	Stokhasselt-Noord	6,6

### Veiligheidsgevoel 's avonds

Tilburg krijgt van haar bewoners gemiddeld een 6,7 voor het veiligheidsgevoel in de avonduren. De bewoners van buurt 146 in Broekhoven voelen zich 's avonds het minst veilig en geven hiervoor een 4,6. Ook de buurten 152 en 422 in Oude Dijk en Stokhasselt-Noord geven hiervoor een onvoldoende (5,2). Het veiligheidsgevoel in de avond is het sterkst onder de bewoners van buurt 715 in de wijk Enschoot. Zij geven hiervoor een 8,4.

<i>Veiligheid avond</i>		
Buurt	Wijk	Cijfer
715	Enschoot	8,4
321	Mariaziekenhuis/Vredeburcht	8,2
892	Witbrant	8,1
<b>Totaal Tilburg</b>		<b>6,7</b>
146	Broekhoven	4,6
152	Oude Dijk	5,2
422	Stokhasselt-Noord	5,2

## 4.4 Ontwikkelingen ten opzichte van 2013

Voor de gemeente Tilburg is een vergelijking gemaakt met twee jaar geleden. We geven hier een korte samenvatting van de bevindingen op gemeenteniveau en laten kort zien in welke buurten belangrijke (significante) ontwikkeling hebben plaatsgevonden ten opzichte van de vorige meting in 2013. In de wijkbeschrijvingen in hoofdstuk 0 wordt nader ingegaan op de veranderingen binnen de afzonderlijke buurten.

**Figuur 4-2 Ontwikkelingen t.o.v. 2013, per leefbaarheidsaspect**

		Buurten met significante ontwikkeling 2013-2015											
		2013	2015	Ontw.	Negatief			Positief					
Fysiek	Kwaliteit van uw woning	7,5	7,6	▲				121	211	259	319	363	
	Uitstraling van de woningen	6,9	7,1	▲			331	103	238				
	Woonomgeving	6,6	6,7	-			303	255	261	272			
	Verlichting	7,1	7,2	▲				132	601	616	721		
	Groenvoorzieningen	6,7	6,7	-			431	255	276	255			
	Speelvoorzieningen	6,3	6,4	-			878	131	236	254	255	614	821
	Aanbod en kwaliteit voorzieningen	7,4	7,4	-				105	121	122	132	149	901
Sociaal	Bewoners samenleven	6,9	7,0	▲				103	318				
	Contacten in de buurt	6,5	6,6	▲			163						
	Belangrijk/prettig contacten	7,2	7,4	▲									
	Omgaan van verschillende etnische afkomst	6,5	6,6	▲			341	905					
	Betrokkenheid van de bewoners	6,0	6,1	▲				103	318				
Ongenoegens	Overlast (van het gedrag) van anderen	6,2	6,4	▲				441					
	Overlast van activiteiten	7,5	7,5	-									
	Last van vervuiling	5,8	5,9	-			314	176	319				
	Verkeersoverlast	6,1	6,2	-				731					
	Overlast parkeergedrag	6,0	6,1	-			192	259					
Veiligheid	Last van criminaliteit	6,4	6,5	▲	855	866	873	161	343	832			
	Veiligheid overdag	7,9	7,9	-				319					
	Veiligheid 's avonds	6,6	6,7	▲				319					
Totaal	Totaaloordeel	7,2	7,3	▲									
	Achter- of vooruitgang buurt	5,5	5,7	▲			172	461	105	106	132	319	

▲ significante vooruitgang tussen 2013 en 2015 (gehele gemeente)  
 - geen significante voor- of achteruitgang tussen 2013 en 2015 (gehele gemeente)

### Algemeen

Het totaaloordeel van de bewoners over Tilburg is tussen 2013 en 2015 licht gestegen, namelijk van een 7,2 naar een 7,3. De lichte stijging is ook te zien op de meeste afzonderlijke leefbaarheidsaspecten. In de meeste gevallen gaat het om een stijging van één tiende, in enkele gevallen gaat het om twee tienden.

Voor 18 leefbaarheidsaspecten is het cijfer hoger dan in 2013 het geval was. Voor 13 aspecten is deze vooruitgang significant. Op 9 aspecten scoort de gemeente hetzelfde als twee jaar geleden.

Er kan sprake zijn van een kleine significante vooruitgang voor Tilburg als totaal maar dat deze niet goed is toe te wijzen aan specifieke buurten. Dit is bijvoorbeeld het

geval bij de meer algemene aspecten zoals contacten in de buurt en het oordeel over de leefbaarheid in zijn algemeenheid.

### **Fysieke woonomgeving**

Binnen de het thema 'fysiek' zien we dat Tilburg als geheel op 3 aspecten hoger scoort dan in 2013 het geval was. Het gaat hier om de kwaliteit van de eigen woning, de uitstraling van de woningen in de buurt en de verlichting.

Wat betreft de kwaliteit van de eigen woning zijn er vijf buurten die significant hoger scoren dan twee jaar geleden. Met betrekking tot de verlichting zijn dat er vier. Voor de uitstraling van de woningen in de buurt is voor twee buurten een positieve ontwikkeling zichtbaar en voor één buurt een negatieve ontwikkeling.

De cijfers voor de groenvoorzieningen en de algemene voorzieningen zijn gelijk gebleven en ook op de overige fysieke aspecten zijn op gemeenteniveau geen significante ontwikkelingen waar te nemen. Op buurtniveau zijn wel enkele ontwikkelingen te zien ten opzichte van 2013. In de meeste gevallen gaat het om veranderingen in positieve zin. Er zijn vier buurten waarvan het cijfer op één van de fysieke aspecten is gedaald ten opzichte van twee jaar geleden.

### **Sociale woonomgeving**

De cijfers voor de gemeente Tilburg zijn op alle sociale aspecten significant gestegen ten opzichte van 2013. Op buurtniveau zijn slechts enkele significante ontwikkelingen te zien. Er zijn twee buurten (103 en 318) waar zowel de omgang tussen de bewoners als de betrokkenheid van de bewoners is verbeterd in de afgelopen twee jaar. Daarnaast wordt in één buurt (905) de omgang tussen bewoners met verschillende etnische achtergronden hoger gewaardeerd dan in 2013. Eveneens één buurt krijgt op dit aspect juist een lager cijfer. Als het gaat om de contacten in de buurt is er ook één buurt die een achteruitgang laat zien.

### **Ongenoegens**

De overlast van andere personen lijkt in Tilburg over het algemeen iets afgenomen te zijn. Er is slechts één buurt aan te wijzen waar sprake is van een significante positieve ontwikkeling op dit aspect. Voor de overige ongenoegens hebben op gemeenteniveau geen significante ontwikkelingen plaatsgevonden.

Op buurtniveau zijn wel enkele ontwikkelingen zichtbaar, namelijk drie positieve en drie negatieve. In twee buurten is de overlast van vervuiling verminderd, terwijl de vervuiling in een andere buurt juist is toegenomen volgens de bewoners. In twee andere buurten is een negatieve ontwikkeling te zien als het gaat om parkeeroverlast. Positieve veranderingen zijn op buurtniveau zichtbaar met betrekking tot de overlast van andere personen (1 buurt) en verkeersoverlast (1 buurt).

### **Veiligheid**

De beleving van de veiligheid is op twee aspecten licht gestegen in de gemeente Tilburg. Er is minder overlast van criminaliteit en het veiligheidsgevoel in de avonduren is iets sterker geworden. Qua criminaliteit is in drie buurten een achteruitgang te zien

en eveneens in drie buurten een vooruitgang. Wat betreft het veiligheidsgevoel in de avond is het cijfer voor één buurt hoger dan in 2013 het geval was. In dezelfde buurt is ook het veiligheidsgevoel overdag gestegen. Op gemeenteniveau is het gevoel van veiligheid overdag gelijk gebleven in de afgelopen twee jaar.

# 5 Wijkbeschrijvingen

## 5.1 Inleiding

In dit hoofdstuk wordt per wijk een overzicht gegeven van de scores voor alle buurten op de verschillende leefbaarheidsaspecten. Deze cijfers worden afgezet tegen de gemiddelden van de gemeente Tilburg. Voor elke score is een statistische analyse uitgevoerd, waarbij is gekeken of de score significant afwijkt van het gemeentelijk gemiddelde. Een **rood** gekleurd cijfer geeft aan dat een aspect significant lager scoort dan het gemeentelijk gemiddelde, een **groen** gekleurd cijfer laat zien dat een score significant hoger ligt dan het gemeentelijk gemiddelde.

Naast de vergelijking met het gemeentelijk gemiddelde is ook gekeken of de scores op de verschillende aspecten significant hoger of lager zijn dan de gemiddelden bij de metingen in 2004, 2007 en 2010. Een positieve ontwikkeling wordt met een groene pijl (▲) aangegeven en een negatieve ontwikkeling met een rode pijl (▼).

Omdat de buurtindeling van 2004, 2007, 2010 en 2013 niet helemaal vergelijkbaar is met de huidige indeling, was het niet voor alle buurten mogelijk om met alle voorgaande jaren een vergelijking te maken. Voor het merendeel van de buurten was dat wel mogelijk.

Bij enkele buurten was de respons te laag om betrouwbare analyses uit te voeren. De cijfers van deze buurten zijn wel in de tabellen opgenomen, maar zijn lichtgrijs gekleurd en worden niet beschreven in de tekst.



## 5.2 Wijk 00 – Centrum



Het Centrum bestaat uit acht buurten en vormt de binnenstad van Tilburg. De wijk grenst aan het Centraal Station en wordt in grote lijnen begrensd door de Spoorlaan, de Heuvelring, Koningsplein, Kloosterstraat en de Noordhoekring. Het straatbeeld wordt niet alleen bepaald door de mensen die er wonen, maar ook door mensen die komen winkelen in de binnenstad. In tegenstelling tot andere wijken komen er veel mensen naar het Centrum om hun tijd te besteden.

Buurt	FYSIEKE WOONOMGEVING					SOCIALE WOONOMGEVING							
	Kwaliteit woning	Uitstraling woningen buurt	Woonomgeving	Verlichting	Groenvoorzieningen	Speelvoorzieningen	Algemene voorzieningen	Omgang bewoners	Contacten buurt	Contacten belangrijk/prettig	Omgang etnische afkomst	Betrokkenheid bewoners	Overlast van anderen
1	7,1	7,0	7,1	7,3	6,1	6,0	8,0	7,2	6,5	7,3	6,9	6,2	5,9
2	7,7	7,6	7,2	7,7	5,8	4,9	8,3	7,4	6,6	7,2	6,6	6,4	5,1
3	6,9	6,4	6,1	7,4	5,9	4,9	7,9	6,9	6,5	7,2	6,2	5,9	5,7
4	7,1	6,8	6,3	7,3	7,0	5,9	8,2	7,0	6,2	7,0	6,9	5,6	4,3
5	7,3	7,3	7,2	7,9	7,5	6,7	8,1	7,3	6,7	7,4	6,7	6,4	6,8
6	7,8	7,8	7,6	7,6	6,5	6,4	8,6	7,6	6,7	7,3	6,5	6,9	5,6
8	7,3	7,3	6,7	7,6	6,0	5,2	7,9	6,8	6,4	7,4	6,7	5,5	5,8
9	8,4	7,1	6,1	7,5	5,4	4,5	8,5	7,0	6,2	6,8	6,8	5,8	5,6
Tilburg	7,6	7,1	6,7	7,2	6,7	6,4	7,4	7,0	6,6	7,4	6,6	6,1	6,4

Buurt	ONGENOEGENS					VEILIGHEID			TOTAAL
	Overlast van activiteiten	Vervuiling	Verkeersoverlast	Parkeergedrag	Criminaliteit	Veiligheid overdag	Veiligheid avond	Totaaloordeel	
1	6,8	6,1	6,3	5,5	6,4	8,3	7,0	7,9	
2	5,4	5,3	5,6	6,0	6,2	8,2	6,5	8,0	
3	5,7	5,8	4,5	6,0	5,9	7,6	5,9	7,3	
4	5,8	5,5	5,2	6,4	5,9	7,9	5,8	7,1	
5	7,3	6,4	6,0	6,8	7,0	8,2	6,8	7,7	
6	6,5	6,4	6,0	6,5	7,0	8,7	7,1	8,0	
8	5,9	5,0	5,1	6,2	5,9	8,0	6,2	7,2	
9	6,2	5,1	5,9	5,2	6,2	8,3	6,6	7,4	
Tilburg	7,5	5,9	6,2	6,1	6,5	7,9	6,7	7,3	

▲	Significante vooruitgang t.o.v. vorige meting	7,5	Positieve afwijking t.o.v. gemiddelde Tilburg
▼	Significante achteruitgang t.o.v. vorige meting	7,5	Negatieve afwijking t.o.v. gemiddelde Tilburg
-	Geen vergelijking mogelijk met vorige meting	7,5	Niet representatief door lage respons

## **Fysieke woonomgeving**

Alle (representatieve) Centrumbuurten krijgen voor de algemene voorzieningen een cijfer dat hoger is dan het gemiddelde voor Tilburg. Buurt 2 en 5 krijgen de meeste bovengemiddelde cijfers. Naast de algemene voorzieningen worden in buurt 2 de uitstraling van de woningen in de buurt, de woonomgeving en de verlichting bovengemiddeld beoordeeld. Buurt 5 krijgt een bovengemiddeld oordeel op groenvoorzieningen, terwijl buurt 2 daar juist beneden het gemiddelde scoort. Buurt 3 krijgt de meeste beneden gemiddelde cijfers als het gaat om de fysieke woonomgeving. Vooral de sportvoorzieningen in deze buurt krijgen een negatief oordeel.

Voor de buurten 4, 6, 8 en 9 was de respons op de enquête te laag om daar betrouwbare uitspraken over te kunnen doen.

## **Sociale woonomgeving**

Met betrekking tot de sociale woonomgeving krijgen de Centrumbuurten veelal cijfers die overeenkomen met het gemeentelijk gemiddelde. Alleen buurt 2 krijgt op het aspect omgang tussen bewoners een bovengemiddeld oordeel. In de buurten 2 en 3 ervaren de bewoners meer dan gemiddeld overlast van personen.

## **Ongenoegens**

In drie van de vier Centrumbuurten ervaren de bewoners meer overlast van activiteiten dan gemiddeld in Tilburg het geval is, behalve in buurt 5. Wat betreft ongenoegens scoort buurt 5 cijfers die vergelijkbaar zijn met het gemeentelijk gemiddelde. Naast de overlast van activiteiten wordt er in buurt 3 ook meer dan gemiddeld overlast ervaren van verkeer. Geen enkele buurt krijgt op een van de aspecten een bovengemiddelde beoordeling.

## **Veiligheid**

Qua veiligheid scoort alleen buurt 3 lager dan het gemeentelijk gemiddelde, en wel voor de veiligheid in de avond. Als het gaat om de ervaren veiligheid overdag scoort één buurt bovengemiddeld: Buurt 1. Op de andere aspecten worden de Centrumbuurten vergelijkbaar met het gemeentelijk gemiddelde beoordeeld.

## **Totaaloordeel**

Alle buurten in het Centrum van Tilburg krijgen van de bewoners een totaalcijfer dat minstens vergelijkbaar is met het gemiddelde voor Tilburg als geheel. Drie buurten krijgen als totaaloordeel een bovengemiddeld cijfer, namelijk de buurten 1,2 en 5.

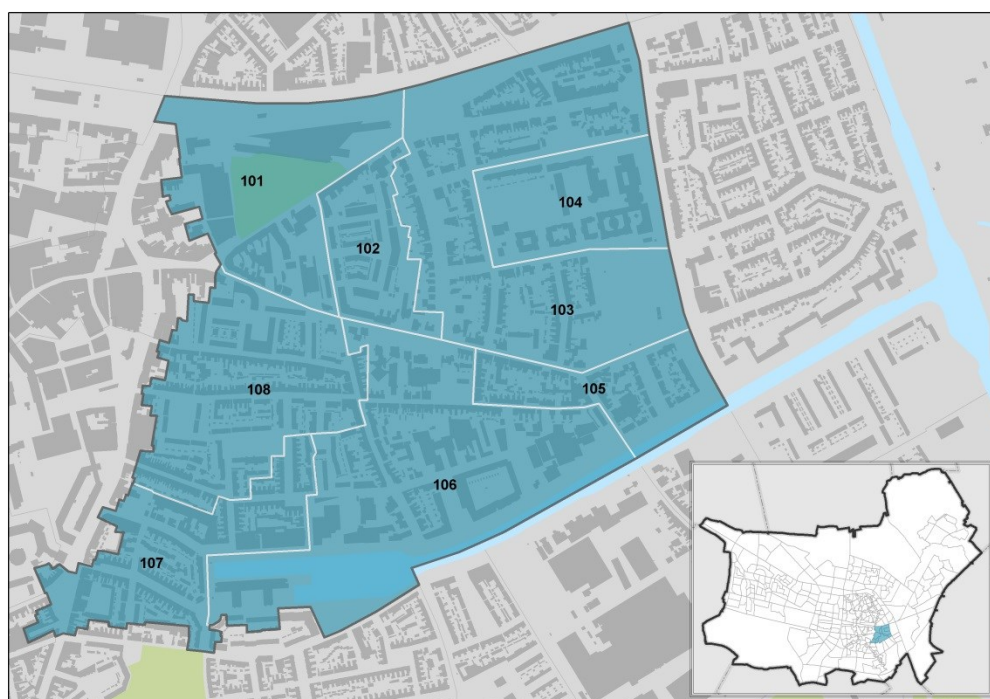
## **Ontwikkelingen ten opzichte van voorgaande metingen**

Ten opzichte van de meting uit 2013 wijkt buurt 1 positief af ten opzichte van het gemeentelijk gemiddelde. Vergeleken met 2010 heeft vooral buurt 3 zich negatief ontwikkeld ten aanzien van het parkeergedrag. Daarentegen heeft buurt 1 zich in 2010 op een aspect positief ontwikkeld, namelijk op de mate van overlast van activiteiten in de buurt.

Vergeleken met 2007 geven de bewoners van buurten 1 en 2 met name voor de fysieke aspecten hogere cijfers dan toen. Voor beide buurten geldt dat de woonomgeving en de groenvoorzieningen beter worden beoordeeld dan in 2007 het geval was. Voor buurt 3 geldt juist dat de woonomgeving slechter wordt beoordeeld dan in 2007.

Ten opzichte van 2004 zijn vooral in buurt 1 vooral positieve ontwikkelingen waar te nemen, namelijk als het gaat om de woonomgeving, groenvoorzieningen, omgang tussen bewoners met verschillende etnische achtergronden, vervuiling, criminaliteit en de veiligheid 's avonds.

### 5.3 Wijk 10 – Tivoli



Wijk 10, Tivoli, bestaat uit acht buurten. Alle buurten zijn meegenomen in het onderzoek. De wijk Tivoli grenst aan de westzijde aan het Centrum en aan de zuidkant aan de Piushaven (Stevensandsestraat/Vendelierstraat). Het spoor vormt de noordgrens en de Ringbaan Oost de oostgrens. De woningen in de wijk bestaan voor 60 procent uit koopwoningen. Bijna de helft van de woningen bestaat uit vooroorlogse woningen. Een ander belangrijk deel is gebouwd tussen 1980 en 1990.

Buurt	FYSIEKE WOONOMGEVING					SOCIALE WOONOMGEVING							
	Kwaliteit woning	Uitstraling woningen buurt	Woonomgeving	Verlichting	Groenvoorzieningen	Speelvoorzieningen	Algemene voorzieningen	Omgang bewoners	Contacten buurt	Contacten belangrijk/pretti	Omgang etnische afkomst	Betrokkenheid bewoners	Overlast van anderen
	t.o.v. 2004 t.o.v. 2007 t.o.v. 2010 t.o.v. 2013	t.o.v. 2004 t.o.v. 2007 t.o.v. 2010 t.o.v. 2013	t.o.v. 2004 t.o.v. 2007 t.o.v. 2010 t.o.v. 2013	t.o.v. 2004 t.o.v. 2007 t.o.v. 2010 t.o.v. 2013	t.o.v. 2004 t.o.v. 2007 t.o.v. 2010 t.o.v. 2013	t.o.v. 2004 t.o.v. 2007 t.o.v. 2010 t.o.v. 2013	t.o.v. 2004 t.o.v. 2007 t.o.v. 2010 t.o.v. 2013	t.o.v. 2004 t.o.v. 2007 t.o.v. 2010 t.o.v. 2013	t.o.v. 2004 t.o.v. 2007 t.o.v. 2010 t.o.v. 2013	t.o.v. 2004 t.o.v. 2007 t.o.v. 2010 t.o.v. 2013	t.o.v. 2004 t.o.v. 2007 t.o.v. 2010 t.o.v. 2013	t.o.v. 2004 t.o.v. 2007 t.o.v. 2010 t.o.v. 2013	t.o.v. 2004 t.o.v. 2007 t.o.v. 2010 t.o.v. 2013
101	8,5	7,8	6,6	7,2	6,3	5,4	7,9	7,6	7,5	7,6	6,8	7,0	6,3
102	7,3	7,4	6,6	6,7	6,4	6,2	7,6	6,7	6,4	7,2	6,6	6,0	6,6
103	7,6	8,2	7,0	6,7	6,6	6,6	7,5	7,8	7,5	7,8	7,1	7,7	6,3
104	7,1	8,7	7,7	7,8	8,3	8,4	7,2	7,9	7,8	8,0	7,7	7,5	4,7
105	8,2	7,4	7,4	7,4	7,2	7,2	8,0	7,6	6,9	7,4	7,5	6,9	6,9
106	7,8	6,9	6,7	7,2	6,9	6,7	7,8	7,4	6,7	7,4	6,6	6,5	6,7
107	7,5	7,2	6,6	6,9	6,3	6,7	8,3	7,3	6,4	7,2	6,8	6,4	5,4
108	7,8	7,1	6,7	7,1	6,0	5,9	8,2	7,5	7,1	7,6	7,0	6,4	6,3
Tilburg	7,6	7,1	6,7	7,2	6,7	6,4	7,4	7,0	6,6	7,4	6,6	6,1	6,4

Buurt	ONGENOEGENS					VEILIGHEID			TOTAAL		
	Overlast van activiteiten	Vervuiling	Verkeersoverlast	Parkeergedrag	Criminaliteit	Veiligheid overdag	Veiligheid avond	Totaaloordeel	Ontwikkeling buurt		
	t.o.v. 2004 t.o.v. 2007 t.o.v. 2010 t.o.v. 2013	t.o.v. 2004 t.o.v. 2007 t.o.v. 2010 t.o.v. 2013	t.o.v. 2004 t.o.v. 2007 t.o.v. 2010 t.o.v. 2013	t.o.v. 2004 t.o.v. 2007 t.o.v. 2010 t.o.v. 2013	t.o.v. 2004 t.o.v. 2007 t.o.v. 2010 t.o.v. 2013	t.o.v. 2004 t.o.v. 2007 t.o.v. 2010 t.o.v. 2013	t.o.v. 2004 t.o.v. 2007 t.o.v. 2010 t.o.v. 2013	t.o.v. 2004 t.o.v. 2007 t.o.v. 2010 t.o.v. 2013	t.o.v. 2004 t.o.v. 2007 t.o.v. 2010 t.o.v. 2013		
101	5,9	5,9	5,9	6,4	6,7	8,5	7,2	8,1	6,0		
102	7,0	6,3	6,6	6,7	6,3	7,9	6,8	7,7	5,2		
103	6,2	6,5	5,3	5,8	6,4	8,2	6,9	8,1	5,2		
104	4,9	6,5	5,5	5,1	5,6	7,3	6,9	7,8	4,5		
105	7,5	6,7	5,9	5,8	6,7	8,3	6,9	8,2	6,9		
106	7,2	5,9	5,4	4,8	5,7	8,0	6,9	7,8	6,7		
107	5,9	5,3	5,1	5,8	5,8	7,8	6,4	7,3	6,1		
108	6,3	5,8	6,3	6,5	6,2	8,0	6,7	7,8	5,5		
Tilburg	7,5	5,9	6,2	6,1	6,5	7,9	6,7	7,3	5,7		

▲	Significante vooruitgang t.o.v. vorige meting	7,5	Positieve afwijking t.o.v. gemiddelde Tilburg
▼	Significante achteruitgang t.o.v. vorige meting	7,5	Negatieve afwijking t.o.v. gemiddelde Tilburg
-	Geen vergelijkbaar mogelijk met vorige meting	7,5	Niet representatief door lage respons

## **Fysieke woonomgeving**

Vier buurten in Tivoli scoren bovengemiddeld als het gaat om de algemene voorzieningen in de buurt, namelijk de buurten 105, 106, 107 en 108. De bewoners van buurt 105 krijgen daarnaast ook hogere cijfers voor de kwaliteit van de woningen, de woonomgeving en de speelvoorzieningen. Buurt 105 krijgt als enige een bovengemiddeld cijfer voor de woonomgeving. Met betrekking tot de uitstraling van woningen in de buurt krijgen de buurten 101, 103 en 104 een bovengemiddeld oordeel. Buurt 104 wordt daarnaast bovengemiddeld beoordeeld op groen- en speelvoorzieningen in de buurt.

Er zijn vier buurten die op één aspect lager scoren dan het gemeentelijk gemiddelde. Buurt 101 scoort lager op de speelvoorzieningen, buurt 102 en 103 op de verlichting en buurt 108 krijgt een beneden gemiddeld cijfer voor de groenvoorzieningen.

## **Sociale woonomgeving**

Op sociaal gebied valt buurt 103 in positieve zin het meeste op. Deze buurt krijgt op vijf sociale aspecten een bovengemiddeld cijfer. De buurten 101, 104 en 105 worden met drie of vier bovengemiddelde cijfers ook goed beoordeeld. Vooral het aspect omgang tussen bewoners wordt in veel buurten positief beoordeeld. In buurt 107 ervaren de bewoners echter wel meer dan gemiddeld overlast van andere mensen.

## **Ongenoegens**

Wat betreft ongenoegens valt op dat in vier buurten in de wijk Tivoli meer dan gemiddeld overlast ervaren wordt van activiteiten. Ook de verkeersoverlast wordt in 3 van de 8 buurten als negatief ervaren, namelijk in de buurten 103, 106 en 107. In buurt 106 wordt ook het parkeergedrag als beneden gemiddeld beoordeeld. Buurt 105 scoort het meest positief als het om ongenoegens gaat. In deze buurt hebben de bewoners minder dan gemiddeld overlast van vervuiling.

## **Veiligheid**

In de meeste buurten in Tivoli worden alle veiligheidsaspecten minstens vergelijkbaar beoordeeld met het gemeentelijk gemiddelde. Twee buurten krijgen op het aspect criminaliteit een beneden gemiddeld cijfer, namelijk buurt 106 en 107. In buurt 101 is het veiligheidsgevoel overdag sterker dan gemiddeld.

## **Totaaloordeel**

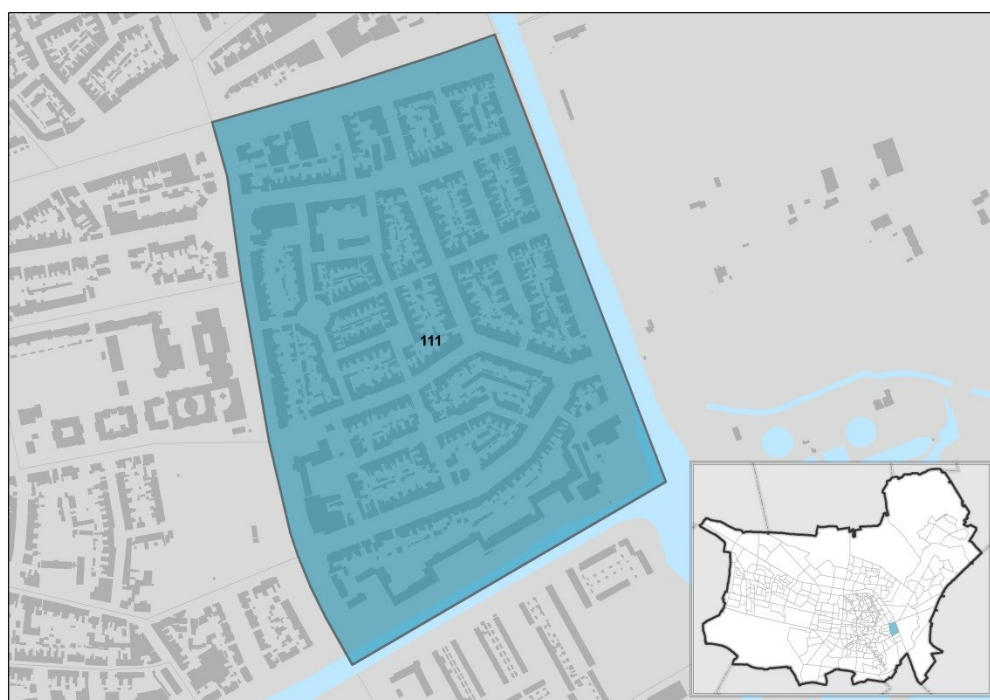
Binnen de wijk Tivoli krijgen zes van de acht buurten een bovengemiddeld cijfer als totaaloordeel. Het gaat hier om de buurten 101, 102, 103, 105, 106 en 108. De overige buurten scoren vergelijkbaar het gemeentelijk gemiddelde.

## **Ontwikkelingen ten opzichte van voorgaande metingen**

De meeste ontwikkelingen zijn zichtbaar in buurt 103. In totaal zijn er veertien aspecten waarop deze buurt een verandering laat zien ten opzichte van voorgaande jaren. Tot 2010 waren de meeste ontwikkelingen negatief. Deze negatieve ontwikkelingen hebben zowel plaatsgevonden met betrekking tot de fysieke- en sociale woonomge-

ving als op gebied van ongenoegens en veiligheid. Ten opzichte van 2013 heeft buurt 103 zich op diverse aspecten juist positief ontwikkeld; de uitstraling van woningen in de buurt, de omgang tussen bewoners en de betrokkenheid bij bewoners zijn verbeterd. In buurt 105 zijn de algemene voorzieningen ten opzichte van 2013 significant verbeterd. Hetzelfde geldt voor de ontwikkeling in de buurt als geheel; ten opzichte van voorgaande jaren is de ontwikkeling van buurt 105 – net als in buurt 106 – positief geweest. In buurt 106 komt dit mede door de positieve ontwikkelingen ten aanzien van groen- en speelvoorzieningen ten opzichte van (2013 en) 2007.

#### 5.4 Wijk 11 – Armhoef



Armhoef is één van de meest geliefde wijken in de Oude Stad. Er staan overwegend karakteristieke koopwoningen van voor de oorlog die goed in de markt liggen. De wijk wordt in het noorden begrensd door het spoor, aan de oostzijde door het Wilhelminakanaal, aan de zuidzijde door de Piushaven en aan de westzijde door de Ringbaan Oost. De stedenbouwkundige inrichting en uitstraling van de wijk is over het algemeen van goed niveau. De inrichting van het openbaar gebied in Armhoef is kwalitatief goed.





### **Fysieke woonomgeving**

Wat betreft de fysieke woonomgeving wordt de wijk Armhoef bovengemiddeld beoordeeld als het gaat om de kwaliteit en de uitstraling van zowel de woningen als de woonomgeving en de verlichting. De algemene voorzieningen krijgen echter cijfers die lager zijn dan het gemeentelijk gemiddelde.

### **Sociale woonomgeving**

De bewoners van Armhoef geven voor alle sociale aspecten cijfers die hoger zijn dan het gemiddelde voor Tilburg. De cijfers op dit thema variëren van een 7,1 voor de omgang tussen bewoners met verschillende etnische achtergronden tot een 8,0 voor het omgang tussen bewoners in het algemeen.

### **Ongenoegens**

In Armhoef ervaren de bewoners minder overlast van vervuiling dan gemiddeld in Tilburg het geval is. Qua overlast van activiteiten, verkeersoverlast en parkeergedrag scoort de wijk vergelijkbaar met het gemeentelijk gemiddelde.

### **Veiligheid**

Op alle veiligheidsaspecten krijgt Armhoef cijfers die hoger zijn dan het gemiddelde voor Tilburg als geheel. De bewoners voelen zich zowel overdag als 's avonds veiliger en ze ervaren minder dan gemiddeld overlast van criminaliteit.

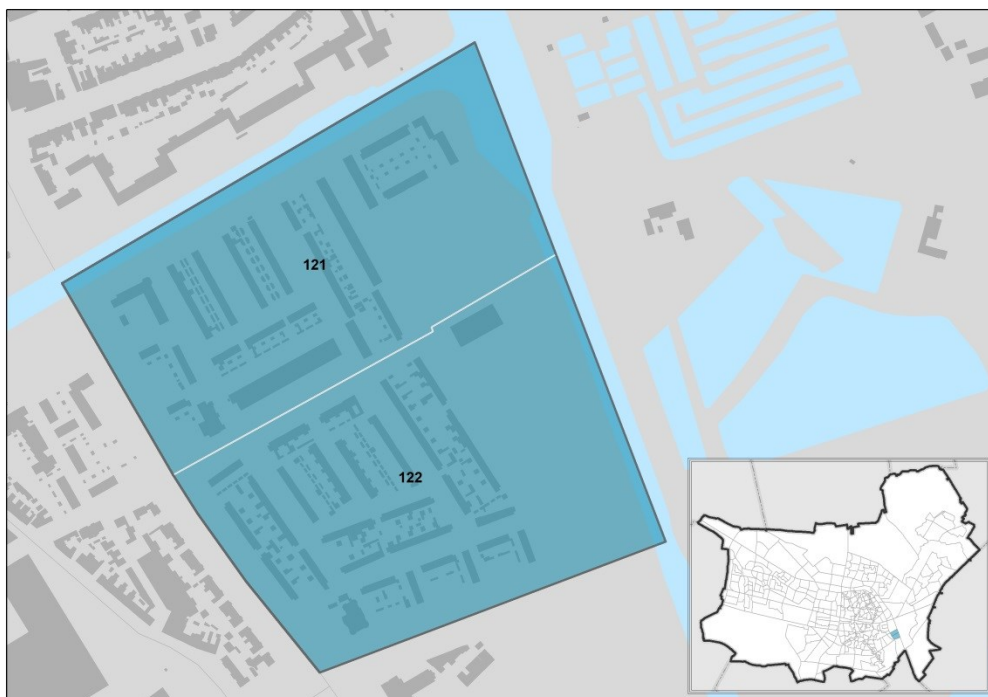
### **Totaaloordeel**

Met een 8,5 geven de bewoners van Armhoef een totaalcijfer dat hoger is dan het gemeentelijk gemiddelde.

### **Ontwikkelingen ten opzichte van voorgaande metingen**

Ten opzichte van voorgaande metingen zijn enkele positieve ontwikkelingen zichtbaar. De bewoners van Armhoef geven zowel voor de uitstraling van woningen in de buurt als voor de speel- en groenvoorzieningen cijfers die hoger zijn dan zij daarvoor in 2010 gaven.

## 5.5 Wijk 12 – Jeruzalem



Jeruzalem bestaat uit twee buurten. De wijk wordt begrensd door het Wilhelminakanaal, De Ringbaan Oost en Zuid. De woningen in beide buurten zijn nagenoeg allemaal sociale huurwoningen en vroeg naoorlogs. In buurt 121 zijn de woningen voor de helft eengezins- en de andere helft meergezinswoning. Buurt 122 bestaat uitsluitend uit eengezinswoningen.

		FYSIEKE WOONOMGEVING				SOCIALE WOONOMGEVING			
		t.o.v. 2004	t.o.v. 2007	t.o.v. 2010	t.o.v. 2013	t.o.v. 2004	t.o.v. 2007	t.o.v. 2010	t.o.v. 2013
<b>Buurt</b>									
121	Kwaliteit woning	8,1 ▲	- ▲	7,2	6,8	6,3	6,2	6,7	6,1
122	Uitstraling woningen buurt	6,7	6,2	7,0	7,1	6,3	6,7	6,7	6,6
	Woonomgeving	6,3	6,2	7,0	7,2	6,3	6,7	6,7	6,6
	Verlichting	7,3	7,0	7,3	7,2	7,3	6,7	7,4	7,4
	Groenvoorzieningen	6,3	6,7	6,3	6,4	7,3	6,3	7,4	7,4
	Speelvoorzieningen	6,7	5,6	6,7	6,4	7,3	6,3	7,4	7,4
	Algemene voorzieningen	7,3	6,3	7,3	7,4	7,3	6,3	7,4	7,4
	Omgang bewoners	6,6	6,5	6,6	7,0	6,6	6,3	6,6	6,6
	Contacten buurt	5,5	6,3	5,5	6,6	5,5	6,3	6,6	6,6
	Contacten belangrijk/prettig	6,7	7,2	6,7	7,4	6,7	7,2	7,4	7,4
	Omgang etnische afkomst	6,0	6,3	6,0	6,6	6,0	6,3	6,6	6,6
	Betrokkenheid bewoners	6,2	6,0	6,2	6,1	6,2	6,0	6,1	6,1
	Overlast van anderen	5,6	5,8	5,6	6,4	5,6	5,8	6,4	6,4
<b>Tilburg</b>		7,6	7,1	7,6	7,1	7,6	7,1	7,6	7,1

		ONGENOEGENS				VEILIGHEID				TOTAAL			
		t.o.v. 2004	t.o.v. 2007	t.o.v. 2010	t.o.v. 2013	t.o.v. 2004	t.o.v. 2007	t.o.v. 2010	t.o.v. 2013	t.o.v. 2004	t.o.v. 2007	t.o.v. 2010	t.o.v. 2013
<b>Buurt</b>													
121	Overlast van activiteiten	7,1	7,1	7,1	7,5	6,7	6,4	6,5	6,5	7,3	7,1	7,3	7,3
122	Vervuiling	5,4	5,4	5,4	5,9	6,7	6,4	6,5	6,5	7,3	7,1	7,3	7,3
	Verkeersoverlast	7,0	6,5	7,0	6,2	6,7	6,4	6,5	6,5	7,3	7,1	7,3	7,3
	Parkeergedrag	6,9	6,9	6,9	6,1	6,7	6,4	6,5	6,5	7,3	7,1	7,3	7,3
	Criminaliteit	6,7	6,4	6,7	6,5	6,7	6,4	6,5	6,5	7,3	7,1	7,3	7,3
	Veiligheid overdag	8,1	8,0	8,1	7,9	8,1	8,0	7,9	7,9	7,3	7,1	7,3	7,3
	Veiligheid avond	7,1	7,2	7,1	6,7	7,1	7,2	6,7	6,7	7,3	7,1	7,3	7,3
	Totaaloordeel	7,3	7,1	7,3	7,3	7,3	7,1	7,3	7,3	7,3	7,1	7,3	7,3
	Ontwikkeling buurt	6,6	6,2	6,6	5,7	6,6	6,2	6,6	5,7	6,6	6,2	6,6	5,7
<b>Tilburg</b>		7,5	7,1	7,5	7,1	7,5	7,1	7,5	7,1	7,5	7,1	7,5	7,1

▲	Significante vooruitgang t.o.v. vorige meting	7,5	Positieve afwijking t.o.v. gemiddelde Tilburg
▼	Significante achteruitgang t.o.v. vorige meting	7,5	Negatieve afwijking t.o.v. gemiddelde Tilburg
-	Geen vergelijkning mogelijk met vorige meting	7,5	Niet representatief door lage respons

### **Fysieke woonomgeving**

De cijfers voor de fysieke aspecten van de woonomgeving zijn voor buurt 121 in de wijk Jeruzalem allen vergelijkbaar met het gemeentelijk gemiddelde. Voor buurt 122 was de respons op de enquête te laag om daar betrouwbare uitspraken over te kunnen doen.

### **Sociale woonomgeving**

De sociale woonomgeving wordt in buurt 121 van Jeruzalem veelal vergelijkbaar beoordeeld als in andere buurten in de gemeente Tilburg. Echter, wat betreft het prettig vinden van contacten in de buurt, wijkt buurt 121 negatief af ten opzichte van het gemeentelijk gemiddelde.

### **Ongenoegens**

Wat betreft de ongenoegens scoort buurt 121 vergelijkbaar met het gemiddelde van Tilburg. Ook de onvoldoende score op het aspect vervuiling wijkt niet significant af van het gemeentelijk gemiddelde.

### **Veiligheid**

Naast de ongenoegens laat ook het aspect veiligheid in buurt 121 van Jeruzalem geen opmerkelijke afwijkingen zien met wat normaal is in Tilburg. De cijfers voor de buurten hiervoor zijn voldoende tot ruim voldoende.

### **Totaaloordeel**

Over het geheel genomen scoort buurt 121 met een 7,3 gelijk aan het gemiddelde van Tilburg.

### **Ontwikkelingen ten opzichte van voorgaande metingen**

In buurt 121 in de wijk Jeruzalem, is een positieve ontwikkeling waar te nemen. Er is sprake van een positieve afwijking ten opzichte van het gemiddelde in Tilburg. Met het jaar 2010 was geen betrouwbare vergelijking mogelijk, maar ten opzichte van 2013, 2007 en 2004 wel. Ten opzichte van die jaren zijn diverse positieve ontwikkelingen waar te nemen, vooral als het gaat om de fysieke woonomgeving.

## 5.6 Wijk 13 – Hoevenseweg



Het gebied wordt begrensd door Ringbaan Oost en Zuid, de Havendijk en de Jan van Rijzewijkstraat. De wijk heeft een beperkte woonfunctie en wordt vooral gekenmerkt door bedrijvigheid aan de Havendijk en de woonboulevard Leijpark aan Ringbaan Zuid. Daarnaast maakt het gebied deel uit van het herstructureringsgebied Piushaven doordat het de inbreidingslocatie aan het Lourdesplein bevat.

		FYSIEKE WOONOMGEVING				SOCIALE WOONOMGEVING			
	<b>Kwaliteit woning</b>	t.o.v. 2004	t.o.v. 2007	t.o.v. 2010	t.o.v. 2013	t.o.v. 2004	t.o.v. 2007	t.o.v. 2010	t.o.v. 2013
<b>Buurt</b>		7,2	8,4	7,5	7,1	7,2	6,7	6,7	7,6
131		7,2	8,4	7,5	7,1	7,2	6,7	6,7	7,6
132		7,2	8,4	7,5	7,1	7,2	6,7	6,7	7,6
<b>Tilburg</b>		7,2	8,4	7,5	7,1	7,2	6,7	6,7	7,6
	<b>Uitstraling woningen buurt</b>	t.o.v. 2004	t.o.v. 2007	t.o.v. 2010	t.o.v. 2013	t.o.v. 2004	t.o.v. 2007	t.o.v. 2010	t.o.v. 2013
<b>Buurt</b>		6,5	7,0	6,5	6,7	6,0	7,5	7,2	7,2
131		6,5	7,0	6,5	6,7	6,0	7,5	7,2	7,2
132		6,5	7,0	6,5	6,7	6,0	7,5	7,2	7,2
<b>Tilburg</b>		6,5	7,0	6,5	6,7	6,0	7,5	7,2	7,2
	<b>Woonomgeving</b>	t.o.v. 2004	t.o.v. 2007	t.o.v. 2010	t.o.v. 2013	t.o.v. 2004	t.o.v. 2007	t.o.v. 2010	t.o.v. 2013
<b>Buurt</b>		6,4	5,6	6,4	6,4	6,4	6,4	6,4	6,4
131		6,4	5,6	6,4	6,4	6,4	6,4	6,4	6,4
132		6,4	5,6	6,4	6,4	6,4	6,4	6,4	6,4
<b>Tilburg</b>		6,4	5,6	6,4	6,4	6,4	6,4	6,4	6,4
	<b>Groenvoorzieningen</b>	t.o.v. 2004	t.o.v. 2007	t.o.v. 2010	t.o.v. 2013	t.o.v. 2004	t.o.v. 2007	t.o.v. 2010	t.o.v. 2013
<b>Buurt</b>		6,3	6,4	6,3	6,7	6,3	6,4	6,3	6,7
131		6,3	6,4	6,3	6,7	6,3	6,4	6,3	6,7
132		6,3	6,4	6,3	6,7	6,3	6,4	6,3	6,7
<b>Tilburg</b>		6,3	6,4	6,3	6,7	6,3	6,4	6,3	6,7
	<b>Speelvoorzieningen</b>	t.o.v. 2004	t.o.v. 2007	t.o.v. 2010	t.o.v. 2013	t.o.v. 2004	t.o.v. 2007	t.o.v. 2010	t.o.v. 2013
<b>Buurt</b>		7,9	7,9	7,9	7,4	7,9	7,9	7,9	7,4
131		7,9	7,9	7,9	7,4	7,9	7,9	7,9	7,4
132		7,9	7,9	7,9	7,4	7,9	7,9	7,9	7,4
<b>Tilburg</b>		7,9	7,9	7,9	7,4	7,9	7,9	7,9	7,4
	<b>Algemene voorzieningen</b>	t.o.v. 2004	t.o.v. 2007	t.o.v. 2010	t.o.v. 2013	t.o.v. 2004	t.o.v. 2007	t.o.v. 2010	t.o.v. 2013
<b>Buurt</b>		6,6	7,3	7,0	7,0	6,6	7,3	7,0	7,0
131		6,6	7,3	7,0	7,0	6,6	7,3	7,0	7,0
132		6,6	7,3	7,0	7,0	6,6	7,3	7,0	7,0
<b>Tilburg</b>		6,6	7,3	7,0	7,0	6,6	7,3	7,0	7,0
	<b>Omgang bewoners</b>	t.o.v. 2004	t.o.v. 2007	t.o.v. 2010	t.o.v. 2013	t.o.v. 2004	t.o.v. 2007	t.o.v. 2010	t.o.v. 2013
<b>Buurt</b>		6,6	6,6	6,6	6,6	6,6	6,6	6,6	6,6
131		6,6	6,6	6,6	6,6	6,6	6,6	6,6	6,6
132		6,6	6,6	6,6	6,6	6,6	6,6	6,6	6,6
<b>Tilburg</b>		6,6	6,6	6,6	6,6	6,6	6,6	6,6	6,6
	<b>Contacten buurt</b>	t.o.v. 2004	t.o.v. 2007	t.o.v. 2010	t.o.v. 2013	t.o.v. 2004	t.o.v. 2007	t.o.v. 2010	t.o.v. 2013
<b>Buurt</b>		7,4	7,2	7,4	7,4	7,4	7,2	7,4	7,4
131		7,4	7,2	7,4	7,4	7,4	7,2	7,4	7,4
132		7,4	7,2	7,4	7,4	7,4	7,2	7,4	7,4
<b>Tilburg</b>		7,4	7,2	7,4	7,4	7,4	7,2	7,4	7,4
	<b>Contacten belangrijk/pretti</b>	t.o.v. 2004	t.o.v. 2007	t.o.v. 2010	t.o.v. 2013	t.o.v. 2004	t.o.v. 2007	t.o.v. 2010	t.o.v. 2013
<b>Buurt</b>		7,4	6,6	7,4	6,6	7,4	6,6	7,4	6,6
131		7,4	6,6	7,4	6,6	7,4	6,6	7,4	6,6
132		7,4	6,6	7,4	6,6	7,4	6,6	7,4	6,6
<b>Tilburg</b>		7,4	6,6	7,4	6,6	7,4	6,6	7,4	6,6
	<b>Omgang etnische afkomst</b>	t.o.v. 2004	t.o.v. 2007	t.o.v. 2010	t.o.v. 2013	t.o.v. 2004	t.o.v. 2007	t.o.v. 2010	t.o.v. 2013
<b>Buurt</b>		5,5	6,0	5,5	6,1	5,5	6,0	5,5	6,1
131		5,5	6,0	5,5	6,1	5,5	6,0	5,5	6,1
132		5,5	6,0	5,5	6,1	5,5	6,0	5,5	6,1
<b>Tilburg</b>		5,5	6,0	5,5	6,1	5,5	6,0	5,5	6,1
	<b>Betrokkenheid bewoners</b>	t.o.v. 2004	t.o.v. 2007	t.o.v. 2010	t.o.v. 2013	t.o.v. 2004	t.o.v. 2007	t.o.v. 2010	t.o.v. 2013
<b>Buurt</b>		8,3	6,9	8,3	6,4	8,3	6,9	8,3	6,4
131		8,3	6,9	8,3	6,4	8,3	6,9	8,3	6,4
132		8,3	6,9	8,3	6,4	8,3	6,9	8,3	6,4
<b>Tilburg</b>		8,3	6,9	8,3	6,4	8,3	6,9	8,3	6,4
	<b>Overlast van anderen</b>	t.o.v. 2004	t.o.v. 2007	t.o.v. 2010	t.o.v. 2013	t.o.v. 2004	t.o.v. 2007	t.o.v. 2010	t.o.v. 2013
<b>Buurt</b>		6,4	7,0	6,4	6,2	6,4	7,0	6,4	6,2
131		6,4	7,0	6,4	6,2	6,4	7,0	6,4	6,2
132		6,4	7,0	6,4	6,2	6,4	7,0	6,4	6,2
<b>Tilburg</b>		6,4	7,0	6,4	6,2	6,4	7,0	6,4	6,2

		ONGENOEGENS				VEILIGHEID				TOTAAL			
	<b>Overlast van activiteiten</b>	t.o.v. 2004	t.o.v. 2007	t.o.v. 2010	t.o.v. 2013	t.o.v. 2004	t.o.v. 2007	t.o.v. 2010	t.o.v. 2013	t.o.v. 2004	t.o.v. 2007	t.o.v. 2010	t.o.v. 2013
<b>Buurt</b>		6,4	7,0	6,4	6,2	6,4	7,0	6,4	6,2	6,4	7,0	6,4	6,2
131		6,4	7,0	6,4	6,2	6,4	7,0	6,4	6,2	6,4	7,0	6,4	6,2
132		6,4	7,0	6,4	6,2	6,4	7,0	6,4	6,2	6,4	7,0	6,4	6,2
<b>Tilburg</b>		6,4	7,0	6,4	6,2	6,4	7,0	6,4	6,2	6,4	7,0	6,4	6,2
	<b>Vervuiling</b>	t.o.v. 2004	t.o.v. 2007	t.o.v. 2010	t.o.v. 2013	t.o.v. 2004	t.o.v. 2007	t.o.v. 2010	t.o.v. 2013	t.o.v. 2004	t.o.v. 2007	t.o.v. 2010	t.o.v. 2013
<b>Buurt</b>		3,9	7,0	3,9	5,9	4,4	5,2	4,4	5,2	3,9	7,0	3,9	5,9
131		3,9	7,0	3,9	5,9	4,4	5,2	4,4	5,2	3,9	7,0	3,9	5,9
132		3,9	7,0	3,9	5,9	4,4	5,2	4,4	5,2	3,9	7,0	3,9	5,9
<b>Tilburg</b>		3,9	7,0	3,9	5,9	4,4	5,2	4,4	5,2	3,9	7,0	3,9	5,9
	<b>Verkeersoverlast</b>	t.o.v. 2004	t.o.v. 2007	t.o.v. 2010	t.o.v. 2013	t.o.v. 2004	t.o.v. 2007	t.o.v. 2010	t.o.v. 2013	t.o.v. 2004	t.o.v. 2007	t.o.v. 2010	t.o.v. 2013
<b>Buurt</b>		3,6	4,9	3,6	6,2	4,4	5,2	4,4	5,2	3,6	4,9	3,6	6,2
131		3,6	4,9	3,6	6,2	4,4	5,2	4,4	5,2	3,6	4,9	3,6	6,2
132		3,6	4,9	3,6	6,2	4,4	5,2	4,4	5,2	3,6	4,9	3,6	6,2
<b>Tilburg</b>		3,6	4,9	3,6	6,2	4,4	5,2	4,4	5,2	3,6	4,9	3,6	6,2
	<b>Parkeergedrag</b>	t.o.v. 2004	t.o.v. 2007	t.o.v. 2010	t.o.v. 2013	t.o.v. 2004	t.o.v. 2007	t.o.v. 2010	t.o.v. 2013	t.o.v. 2004	t.o.v. 2007	t.o.v. 2010	t.o.v. 2013
<b>Buurt</b>		6,9	7,0	6,9	6,5	7,3	8,3	7,3	7,9	6,9	7,0	6,9	6,5
131		6,9	7,0	6,9	6,5	7,3	8,3	7,3	7,9	6,9	7,0	6,9	6,5
132		6,9	7,0	6,9	6,5	7,3	8,3	7,3	7,9	6,9	7,0	6,9	6,5
<b>Tilburg</b>		6,9	7,0	6,9	6,5	7,3	8,3	7,3	7,9	6,9	7,0	6,9	6,5
	<b>Criminaliteit</b>	t.o.v. 2004	t.o.v. 2007	t.o.v. 2010	t.o.v. 2013	t.o.v. 2004	t.o.v. 2007	t.o.v. 2010	t.o.v. 2013	t.o.v. 2004	t.o.v. 2007	t.o.v. 2010	t.o.v. 2013
<b>Buurt</b>		6,3	7,4	6,3	6,7	7,3	8,3	7,3	7,9	6,3	7,4	6,3	6,7
131		6,3	7,4	6,3	6,7	7,3	8,3	7,3	7,9	6,3	7,4	6,3	6,7
132		6,3	7,4	6,3	6,7	7,3	8,3	7,3	7,9	6,3	7,4	6,3	6,7
<b>Tilburg</b>		6,3	7,4	6,3	6,7	7,3	8,3	7,3	7,9	6,3	7,4	6,3	6,7
	<b>Veiligheid overdag</b>	t.o.v. 2004	t.o.v. 2007	t.o.v. 2010	t.o.v. 2013	t.o.v. 2004	t.o.v. 2007	t.o.v. 2010	t.o.v. 2013	t.o.v. 2004	t.o.v. 2007	t.o.v. 2010	t.o.v. 2013
<b>Buurt</b>		7,0	8,0	7,0	7,3	7,3	8,3	7,3	7,9	7,0	8,0	7,0	7,3
131		7,0	8,0	7,0	7,3	7,3	8,3	7,3	7,9	7,0	8,0	7,0	7,3
132		7,0	8,0	7,0	7,3	7,3	8,3	7,3	7,9	7,0	8,0	7,0	7,3
<b>Tilburg</b>		7,0	8,0	7,0	7,3	7,3	8,3	7,3	7,9	7,0	8,0	7,0	7,3
	<b>Veiligheid avond</b>	t.o.v. 2004	t.o.v. 2007	t.o.v. 2010	t.o.v. 2013	t.o.v. 2004	t.o.v. 2007	t.o.v. 2010	t.o.v. 2013	t.o.v. 2004	t.o.v. 2007	t.o.v. 2010	t.o.v. 2013
<b>Buurt</b>		7,3	6,5	7,3	5,7	7,3	8,0	7,3	7,3	7,3	6,5	7,3	5,7
131		7,3	6,5	7,3	5,7	7,3	8,0	7,3	7,3	7,3	6,5	7,3	5,7
132		7,3	6,5	7,3	5,7	7,3	8,0	7,3	7,3	7,3	6,5	7,3	5,7
<b>Tilburg</b>		7,3	6,5	7,3	5,7	7,3	8,0	7,3	7,3	7,3	6,5	7,3	5,7

▲	Significante vooruitgang t.o.v. vorige meting	7,5	Positieve afwijking t.o.v. gemiddelde Tilburg
▼	Significante achteruitgang t.o.v. vorige meting	7,5	Negatieve afwijking t.o.v. gemiddelde Tilburg
-	Geen vergelijkning mogelijk met vorige meting	7,5	Niet representatief door lage respons

### **Fysieke woonomgeving**

Beide buurten in de wijk Hoevenseweg worden op de meeste aspecten min of meer gelijk beoordeeld aan het gemeentelijk gemiddelde. Wijk 132 springt er op twee punten positief bovenuit, namelijk op kwaliteit van de woning en de uitstraling van de woningen in de buurt.

### **Sociale woonomgeving**

Net als de fysieke omgeving, wordt de sociale omgeving ook goed beoordeeld. Deze is vergelijkbaar met het algemeen beeld van Tilburg en is voldoende tot ruim voldoende. In buurt 132 heeft de betrokkenheid van de bewoners met een 5,5 het laagste cijfer gekregen.

### **Ongenoegens**

Opvallend zijn de ongenoegens in de wijk met betrekking tot verkeersoverlast en de lage cijfers op vervuiling en parkeergedrag; twee aspecten die waarschijnlijk met elkaar te maken hebben. De zeer lage cijfers hiervoor vormen een punt van aandacht voor beide buurten.

### **Veiligheid**

De veiligheid wordt hier over het algemeen als voldoende ervaren en is daarmee vergelijkbaar met het algemene beeld van Tilburg.

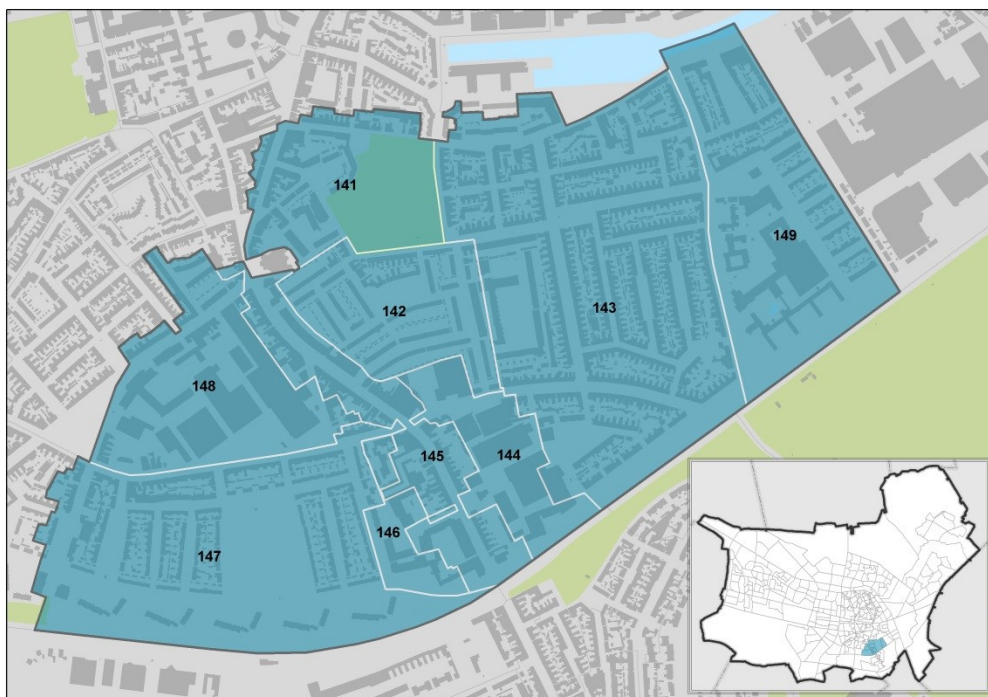
### **Totaaloordeel**

Ondanks de negatieve aspecten wat betreft enkele fysieke aspecten en ongenoegens over verkeersoverlast, is wijkt totaaloordeel van buurt 131 in Hoevenseweg positief af van het gemiddelde van Tilburg. Ook de scores van buurt 131 zijn ruim voldoende en liggen daarmee op gemeentelijk niveau.

### **Ontwikkelingen ten opzichte van voorgaande metingen**

Ten opzichte van 2013 (en 2007) scoort de ontwikkeling van buurt 132 hoger dan voorheen. Deze positieve ontwikkeling is vooral terug te leiden naar de verbeteringen in de fysieke omgeving. In buurt 131 zijn volgens bewoners weinig opvallende verschillen waar te nemen. Alleen voor de speelvoorzieningen scoort buurt 131 hoger dan in 2013.

## 5.7 Wijk 14 – Broekhoven



Wijk 14 Broekhoven bestaat uit negen buurten. De Ringbaan Oost, de Winkler Prinsstraat/Voltstraat, Stevenzandsestraat en de Piushaven en de Jan van Rijzewijkstraat vormen de grenzen van de wijk. De buurten van de wijk zijn gevarieerd in opbouw. Van het twee derde aandeel huurwoningen staan er relatief veel in de buurten 142, 145 en 147. Van de woningen in Broekhoven is het grootste deel een eengezinswoning.



Buurt	FYSIEKE WOONOMGEVING					SOCIALE WOONOMGEVING							
	Kwaliteit woning	Uitstraling woningen buurt	Woonomgeving	Verlichting	Groenvoorzieningen	Speelvoorzieningen	Algemene voorzieningen	Omgang bewoners	Contacten buurt	Contacten belangrijk/pretti	Omgang etnische afkomst	Betrokkenheid bewoners	Overlast van anderen
	t.o.v. 2004 t.o.v. 2007 t.o.v. 2010 t.o.v. 2013	t.o.v. 2004 t.o.v. 2007 t.o.v. 2010 t.o.v. 2013	t.o.v. 2004 t.o.v. 2007 t.o.v. 2010 t.o.v. 2013	t.o.v. 2004 t.o.v. 2007 t.o.v. 2010 t.o.v. 2013	t.o.v. 2004 t.o.v. 2007 t.o.v. 2010 t.o.v. 2013	t.o.v. 2004 t.o.v. 2007 t.o.v. 2010 t.o.v. 2013	t.o.v. 2004 t.o.v. 2007 t.o.v. 2010 t.o.v. 2013	t.o.v. 2004 t.o.v. 2007 t.o.v. 2010 t.o.v. 2013	t.o.v. 2004 t.o.v. 2007 t.o.v. 2010 t.o.v. 2013	t.o.v. 2004 t.o.v. 2007 t.o.v. 2010 t.o.v. 2013	t.o.v. 2004 t.o.v. 2007 t.o.v. 2010 t.o.v. 2013	t.o.v. 2004 t.o.v. 2007 t.o.v. 2010 t.o.v. 2013	t.o.v. 2004 t.o.v. 2007 t.o.v. 2010 t.o.v. 2013
141	7,2	6,8	6,7	7,3	7,3	7,8	8,2	6,8	6,3	7,1	6,7	5,8	5,1
142	7,0	6,5	6,5	6,9	6,4	7,1	7,7	6,2	5,6	6,5	6,1	5,1	5,8
143	7,4	7,0	6,5	7,2	6,7	6,6	7,6	7,0	6,0	6,7	6,7	6,0	6,5
145	7,4	6,7	6,7	7,4	6,8	5,8	7,4	6,6	6,3	7,2	6,4	6,0	6,7
146	7,5	6,4	5,8	6,7	6,4	5,4	6,1	5,6	5,6	7,1	5,4	4,5	5,0
147	6,4	6,3	6,3	6,8	6,5	6,3	7,1	6,4	6,0	7,3	6,0	5,4	6,2
148	7,9	6,6	6,6	7,1	6,5	6,0	7,3	7,1	6,5	7,4	6,5	6,3	6,4
149	7,3	6,7	6,1	7,1	6,5	6,5	7,6	7,0	6,1	7,5	6,9	5,9	6,4
Tilburg	7,6	7,1	6,7	7,2	6,7	6,4	7,4	7,0	6,6	7,4	6,6	6,1	6,4

Buurt	ONGENOEGENS					VEILIGHEID					TOTAAL				
	Overlast van activiteiten	Vervuiling	Verkeersoverlast	Parkeergedrag	Criminaliteit	Veiligheid overdag	Veiligheid avond	Totaaloordeel	Ontwikkeling buurt	t.o.v. 2004 t.o.v. 2007 t.o.v. 2010 t.o.v. 2013	t.o.v. 2004 t.o.v. 2007 t.o.v. 2010 t.o.v. 2013	t.o.v. 2004 t.o.v. 2007 t.o.v. 2010 t.o.v. 2013	t.o.v. 2004 t.o.v. 2007 t.o.v. 2010 t.o.v. 2013	t.o.v. 2004 t.o.v. 2007 t.o.v. 2010 t.o.v. 2013	
141	6,7	5,0	6,4	5,7	6,1	7,7	6,2	7,1	5,4	7,1	6,2	7,1	5,4	7,1	
142	6,8	5,1	5,5	5,8	5,5	7,5	6,0	6,7	5,2	7,0	7,0	7,3	5,8	6,7	
143	7,6	5,7	5,9	5,1	7,0	8,1	7,0	7,3	5,8	7,1	6,6	7,1	5,5	7,1	
145	6,9	5,8	5,6	5,7	6,2	7,8	6,6	7,1	5,5	6,6	4,6	6,6	3,3	6,6	
146	5,7	5,0	4,9	4,0	6,0	6,6	6,3	6,6	3,3	7,5	6,3	6,6	5,1	7,3	
147	7,6	5,3	5,8	6,7	6,5	7,5	6,3	6,6	5,7	7,9	6,6	7,3	5,7	7,2	
148	7,1	5,6	5,3	5,4	6,1	7,9	6,6	7,2	5,7	7,9	6,9	7,2	5,7	7,2	
149	7,7	5,5	5,9	7,3	7,0	7,9	6,9	7,2	5,7	7,9	7,2	7,2	5,7	7,3	
Tilburg	7,5	5,9	6,2	6,1	6,5	7,9	6,7	7,3	5,7	7,3	6,7	7,3	5,7	7,3	

▲	Significante vooruitgang t.o.v. vorige meting	7,5	Positieve afwijking t.o.v. gemiddelde Tilburg
▼	Significante achteruitgang t.o.v. vorige meting	7,5	Negatieve afwijking t.o.v. gemiddelde Tilburg
-	Geen vergelijkingsmogelijkheid met vorige meting	7,5	Niet representatief door lage respons

## **Fysieke woonomgeving**

Zoals de negen buurten gevarieerd in opbouw zijn, zo laten ze ook een gevarieerd beeld zien wat betreft de beoordeling van de fysieke woonomgeving. De buurten 143 en 154 zijn vergelijkbaar met het Tilburgs gemiddelde, de andere buurten springen er op verschillende aspecten vaak negatief uit. Ondanks de negatieve afwijkingen, zijn de beoordelingen wel vaak voldoende. Alleen in buurt 145 worden de speelvoorzieningen met een onvoldoende gewaardeerd. De speelvoorzieningen springen er in buurt 142 juist positief uit ten opzichte van het Tilburgs gemiddelde.

## **Sociale woonomgeving**

Wat fysieke aspecten betreft, kijkt buurt 142 op slechts 2 aspecten in negatieve zin af in de beoordeling. Voor de sociale woonomgeving heeft deze buurt op alle aspecten een lagere beoordeling dan het gemeentelijk gemiddelde. Ook de buurten 146 en 147 worden op enkele aspecten lager dan gemiddeld beoordeeld. Voor de rest is het beeld vergelijkbaar met dat van de gemeente Tilburg.

## **Ongenoegens**

Wat betreft de ongenoegens laten alle buurten een wat gevarieerder beeld zien. Net als bij de sociale woonomgeving scoort buurt 142 op veel aspecten lager dan het gemiddelde van Tilburg. Wat het parkeergedrag betreft, kijkt buurt 149 positief af ten opzichte van het gemeentelijk gemiddelde. Buurt 147 laat geen afwijkingen zien ten opzichte van wat normaal is in Tilburg.

## **Veiligheid**

Bij de buurten 142 en 146 wordt het gevoel van veiligheid soms negatief beoordeeld en daarmee ligt het onder het gemiddelde van Tilburg. Voor beide wijken is de veiligheid in de avond een punt van aandacht.

## **Totaaloordeel**

De buurten 142 en 147 wijken iets ten negatieve af in de beoordeling ten opzichte van het gemeentelijk gemiddelde, hoewel de beoordelingen niet op een onvoldoende score uitkomen. De overige buurten hebben beoordelingen gekregen die ongeveer gelijk zijn aan het gemiddelde van de gemeente Tilburg.

## **Ontwikkelingen ten opzichte van voorgaande metingen**

Drie buurten hebben zich ten opzichte van het gemeentelijk gemiddelde negatief ontwikkeld. Buurt 146 scoort zorgwekkend laag met een 3,3. De ontwikkeling van deze buurt is zelfs slechter ten opzichte van 2007. Positieve ontwikkelingen zijn vooral in buurt 149 waar te nemen. De algemene voorzieningen zijn ten opzichte van de vorige meting in 2013 verbeterd.

## 5.8 Wijk 15 – Oude Dijk



De belangrijkste doorgaande straat van de wijk Oude Dijk is de Nieuwstraat. De wijk wordt begrensd door de Korvelseweg, de Kloosterstraat en het Koningsplein. De wijk is opgedeeld in drie buurten, buurt 151, 152 en 153. Een kwart van de woningen is vooroorlogs, meer dan de helft is gebouwd tussen 1980 en 1990.



### **Fysieke woonomgeving**

De fysieke omgeving in Oude Dijk wordt wisselend gewaardeerd. Vooral de uitstraling van woningen in de buurt en speelvoorzieningen springen er ten negatieve uit. Alleen de algemene voorzieningen in buurt 153 wijken positief af ten opzichte van het gemiddelde van Tilburg.

### **Sociale woonomgeving**

De sociale woonomgeving kan op iets meer positieve waardering rekenen. Op het gebied van de omgang met de bewoners springen buurt 152 en 153 eruit. Buurt 152 wijkt op dit aspect negatief af vergeleken met het gemeentelijk gemiddelde, terwijl buurt 153 er juist ten positieve uitspringt. Buurt 152 scoort tevens lager dan het gemiddelde op het aspect prettige/belangrijke contacten. Voor de rest is het beeld vergelijkbaar met dat van de gemeente in zijn geheel.

### **Ongenoegens**

Ongenoegens heeft men in buurt 152 en 153 over de overlast die activiteiten geven en over de vervuiling in buurt 152. Buurt 151 scoort op alle aspecten min of meer gelijk aan het gemeentelijk gemiddelde.

### **Veiligheid**

De veiligheid wordt positief tot zeer positief beoordeeld, met name overdag, en krijgt in buurt 153 het hoogste cijfer.

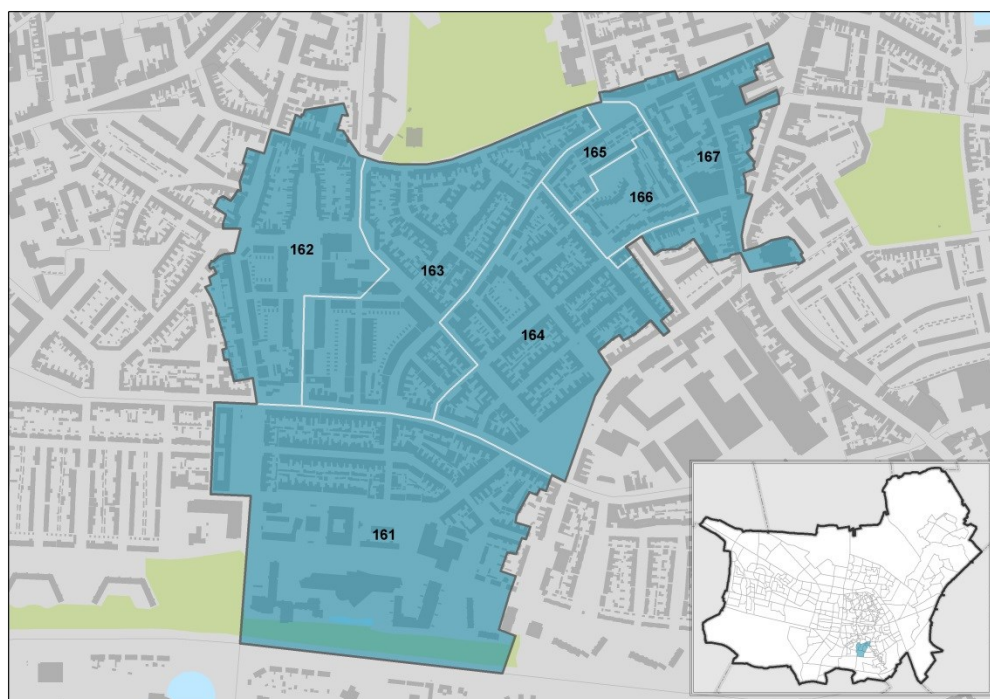
### **Totaaloordeel**

Het totaaloordeel over de wijken is ongeveer gelijk met het gemiddelde van Tilburg. De cijfers voor de drie buurten zijn ruim voldoende.

### **Ontwikkelingen ten opzichte van voorgaande metingen**

Dat de buurten op verschillende aspecten positief beoordeeld worden, is deels te verklaren uit de gunstige ontwikkelingen van de afgelopen jaren op deze aspecten. Dat geldt het meest voor de veiligheid (criminaliteit) ten opzichte van 2010, 2007 en 2004. Voor alle overige thema's zijn er positieve ontwikkelingen ten opzichte van 2010, 2007 en 2004, die per buurt en per deelaspect verschillen. Ten opzichte van 2013 zijn geen afwijkingen in ontwikkeling gemeten.

## 5.9 Wijk 16 – Trouwlaan



De Trouwlaan bestaat uit zeven buurten en wordt begrensd door de Ringbaan Zuid, de Trouwlaan, de Nieuwstraat en de Winkler Prinsstraat. In de wijk bestaat de helft van de woningen uit huurwoningen en een ruime meerderheid betreft eengezinswoningen. De buurten zijn gevarieerd van samenstelling. Buurt 165 bestaat alleen uit sociale huurwoningen, terwijl buurt 164 en buurt 166 voor driekwart uit koopwoningen bestaan. Buurt 161 heeft als enige buurt een groot deel meergezinswoningen.

		FYSIEKE WOONOMGEVING					SOCIALE WOONOMGEVING						
		t.o.v. 2004	t.o.v. 2007	t.o.v. 2010	t.o.v. 2013	t.o.v. 2004	t.o.v. 2007	t.o.v. 2010	t.o.v. 2013	t.o.v. 2004	t.o.v. 2007	t.o.v. 2010	t.o.v. 2013
<b>Buurt</b>	<b>Kwaliteit woning</b>	7,9	7,3	7,1	7,1	7,3	7,3	7,3	7,3	7,2	7,2	7,2	7,2
161		7,9	7,3	7,1	7,1	7,3	7,3	7,3	7,3	7,2	7,2	7,2	7,2
162		7,3	6,9	6,7	6,8	6,8	6,3	6,4	6,0	6,7	6,2	6,2	6,1
163		7,1	6,7	6,8	6,6	6,0	6,0	6,7	6,4	6,4	5,3	6,7	5,7
164		7,7	6,8	5,7	5,6	6,2	5,8	5,1	5,7	6,9	6,4	7,2	5,9
165		7,0	5,9	5,9	6,2	5,8	6,5	6,5	7,1	7,0	6,4	6,8	6,3
166		7,3	5,6	5,6	6,1	6,5	5,9	6,5	7,0	6,0	6,4	6,4	6,0
167		7,4	5,6	5,6	6,1	5,9	6,1	6,5	6,3	4,7	5,6	5,6	4,9
<b>Tilburg</b>		7,6	7,1	7,1	6,7	6,7	6,7	6,4	7,4	7,0	6,6	7,4	6,1
	<b>Uitstraling woningen buurt</b>	7,1	6,9	6,7	6,8	6,8	6,3	6,4	6,4	6,7	6,2	6,7	6,1
	<b>Woonomgeving</b>	6,8	6,3	6,4	6,6	6,8	6,0	6,7	6,4	6,4	5,3	6,7	5,7
	<b>Verlichting</b>	7,3	7,3	6,9	7,3	6,8	6,0	6,7	6,4	6,9	6,4	7,2	5,9
	<b>Groenvoorzieningen</b>	6,8	6,0	5,7	6,2	6,2	6,0	5,7	5,1	7,1	6,4	6,8	6,3
	<b>Speelvoorzieningen</b>	6,0	6,4	6,7	5,7	6,0	6,4	6,7	5,1	7,0	6,0	6,4	6,0
	<b>Algemene voorzieningen</b>	7,3	7,5	7,4	7,3	7,3	7,3	7,3	7,5	7,9	7,9	7,9	7,9
	<b>Omgang bewoners</b>	7,0	6,7	6,4	6,9	7,1	7,0	7,0	6,3	6,3	4,7	5,6	4,9
	<b>Omgang etnische afkomst</b>	6,4	6,2	6,3	6,5	7,3	6,4	6,4	6,0	6,4	6,4	6,4	6,5
	<b>Contacten belangrijk/pretti</b>	7,2	7,2	6,7	7,2	6,8	7,2	7,2	6,8	7,4	7,4	7,4	7,4
	<b>Contacten buurt</b>	6,7	6,2	5,3	6,4	6,4	6,7	6,7	6,4	6,6	6,6	6,6	6,6
	<b>Betrokkenheid bewoners</b>	6,1	6,1	5,7	5,9	6,3	6,3	6,3	6,0	6,1	6,1	6,1	6,1
	<b>Overlast van anderen</b>	6,7	5,8	5,7	6,5	5,8	6,5	6,5	5,9	6,4	6,4	6,4	6,4

		ONGENOEGENS					VEILIGHEID					TOTAAL					
		t.o.v. 2004	t.o.v. 2007	t.o.v. 2010	t.o.v. 2013	t.o.v. 2004	t.o.v. 2007	t.o.v. 2010	t.o.v. 2013	t.o.v. 2004	t.o.v. 2007	t.o.v. 2010	t.o.v. 2013	t.o.v. 2004	t.o.v. 2007	t.o.v. 2010	t.o.v. 2013
<b>Buurt</b>	<b>Overlast van activiteiten</b>	7,8	7,2	7,1	7,3	5,8	5,5	5,1	5,7	4,8	4,9	5,2	5,2	7,8	7,1	7,0	7,0
161		7,8	7,2	7,1	7,3	5,8	5,5	5,1	5,7	4,8	4,9	5,2	5,2	7,8	7,1	7,0	7,0
162		5,8	5,5	5,1	5,7	6,2	4,9	5,2	6,2	6,6	6,6	6,2	6,2	6,9	6,9	6,9	6,9
163		5,8	5,5	5,1	5,7	5,8	4,9	5,2	6,2	6,6	6,6	6,2	6,2	6,9	6,9	6,9	6,9
164		5,8	5,5	5,1	5,7	5,8	4,9	5,2	6,2	6,6	6,6	6,2	6,2	6,9	6,9	6,9	6,9
165		5,8	5,5	5,1	5,7	5,8	4,9	5,2	6,2	6,6	6,6	6,2	6,2	6,9	6,9	6,9	6,9
166		5,8	5,5	5,1	5,7	5,8	4,9	5,2	6,2	6,6	6,6	6,2	6,2	6,9	6,9	6,9	6,9
167		5,8	5,5	5,1	5,7	5,8	4,9	5,2	6,2	6,6	6,6	6,2	6,2	6,9	6,9	6,9	6,9
<b>Tilburg</b>		7,5	7,0	7,0	7,3	6,1	5,9	5,9	6,1	6,5	6,5	6,2	6,2	7,3	7,3	7,3	7,3
	<b>Overlast van activiteiten</b>	7,8	7,2	7,1	7,3	5,8	5,5	5,1	5,7	4,8	4,9	5,2	5,2	7,8	7,1	7,0	7,0
	<b>Vervuiling</b>	5,8	5,5	5,1	5,7	6,2	4,9	5,2	6,2	6,6	6,6	6,2	6,2	6,9	6,9	6,9	6,9
	<b>Verkeersoverlast</b>	6,2	4,9	5,2	6,2	6,2	4,9	5,2	6,2	6,6	6,6	6,2	6,2	6,9	6,9	6,9	6,9
	<b>Parkeergedrag</b>	5,8	5,8	5,4	5,7	5,8	5,8	5,4	5,7	6,6	6,6	6,2	6,2	6,9	6,9	6,9	6,9
	<b>Parkeergedrag</b>	5,8	5,8	5,4	5,7	5,8	5,8	5,4	5,7	6,6	6,6	6,2	6,2	6,9	6,9	6,9	6,9
	<b>Criminaliteit</b>	6,9	6,3	6,0	6,7	6,9	6,3	6,0	6,7	6,9	6,3	6,0	6,7	6,9	6,3	6,0	6,7
	<b>Veiligheid overdag</b>	7,7	8,0	7,9	8,2	7,7	8,0	7,9	8,2	7,7	8,0	7,9	8,2	7,7	8,0	7,9	8,2
	<b>Veiligheid avond</b>	6,8	6,8	6,8	7,1	6,8	6,8	6,8	7,1	6,8	6,8	6,8	7,1	6,8	6,8	6,8	7,1
	<b>Totaaloordeel</b>	7,2	6,9	6,6	7,2	7,2	6,9	6,6	7,2	6,7	6,7	6,8	6,7	7,3	7,3	7,3	7,3
	<b>Ontwikkeling buurt</b>	5,8	5,8	5,6	5,9	5,8	5,8	5,6	5,9	5,0	5,1	5,4	5,4	5,7	5,7	5,7	5,7

▲	Significante vooruitgang t.o.v. vorige meting	7,5	Positieve afwijking t.o.v. gemiddelde Tilburg
▼	Significante achteruitgang t.o.v. vorige meting	7,5	Negatieve afwijking t.o.v. gemiddelde Tilburg
-	Geen vergelijkbaar mogelijk met vorige meting	7,5	Niet representatief door lage respons

### **Fysieke woonomgeving**

In de buurten 162 en 164 wordt de fysieke woonomgeving, respectievelijk wat betreft groen- of speelvoorzieningen lager beoordeeld dan het Tilburgs gemiddelde. Desondanks scoort het aanbod groenvoorzieningen met een 6,0 niet onvoldoende. Het aanbod speelvoorzieningen in buurt 164 is onder de maat; deze is met een 5,7 beoordeeld.

Omdat de respons in de buurten 163, 165, 166 en 167 te laag was, zijn er over deze buurten geen betrouwbare uitspraken te doen naar aanleiding van de resultaten.

### **Sociale woonomgeving**

Op het gebied van de sociale woonomgeving, scoort de wijk Trouwlaan vergelijkbaar met het gemiddelde. Alle aspecten van de sociale woonomgeving worden voldoende beoordeeld en liggen daarmee op het gemiddelde niveau voor de gemeente Tilburg.

### **Ongenoegens**

Ook in de wijk Trouwlaan heeft men ongenoegens over de verkeersoverlast. Vooral buurt 162 laat met een 4,9 daarmee een lagere beoordeling zien dan het gemeentelijk gemiddelde. De beoordelingen van de buurten 161 en 164 komen ongeveer overeen met het gemiddelde van Tilburg.

### **Veiligheid**

Het gevoel over veiligheid wordt over het algemeen voldoende tot goed gewaardeerd in Trouwlaan. In alle buurten is de beoordeling over de veiligheid gelijk aan Tilburg in het algemeen.

### **Totaaloordeel**

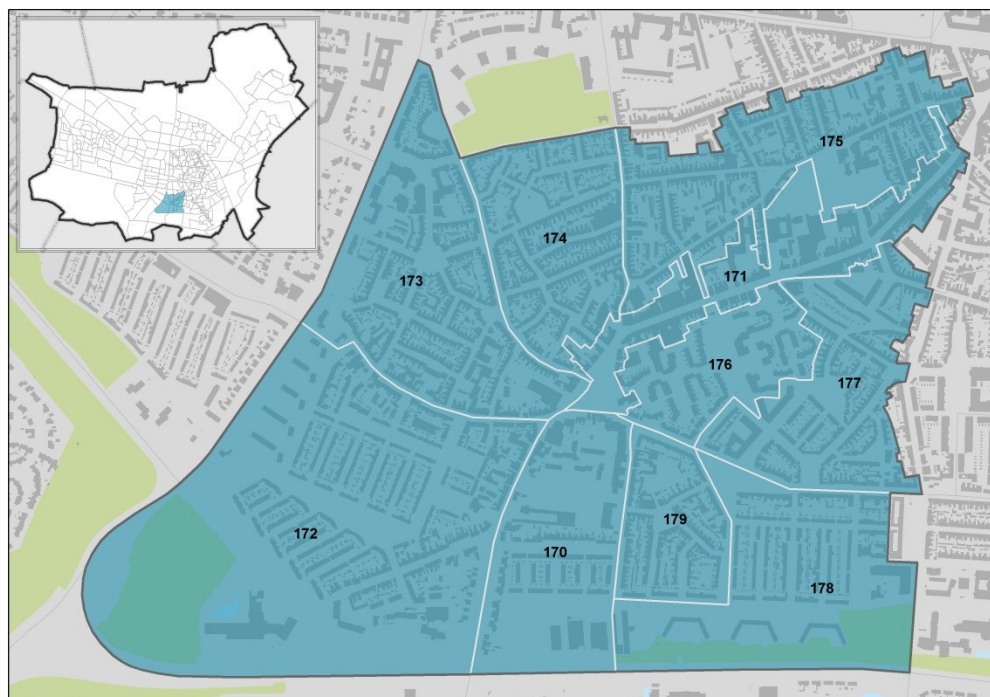
De beoordeling van buurt 162, 163 en 164 komt overeen met het gemeentelijk gemiddelde. Voor alle buurten in Trouwlaan is de beoordeling ruim voldoende.

### **Ontwikkelingen ten opzichte van voorgaande metingen**

Het positieve beeld van Trouwlaan bestaat uit het feit dat er op allerlei vlakken positieve ontwikkelingen waar te nemen zijn, met name ten opzichte van 2007 en 2004. Ten opzichte van 2013 is de criminaliteit in buurt 161 afgenomen. Een kanttekening is wel dat het beeld over Trouwlaan niet volledig is. Zoals eerder vermeld, kunnen voor de buurten 163, 165, 166 en 167 geen betrouwbare uitspraken worden gedaan.



## 5.10 Wijk 17 – Korvel



De wijk Korvel wordt begrensd door de Ringbaan Zuid en West, de Ruysdaelstraat, Akkerstraat en de Trouwlaan. In de wijk bestaat ongeveer twee derde van de woningen uit huurwoningen en twee derde betreft eengezinswoningen. In de buurten 170, 172, 176, 177 en 178 bedraagt het aandeel huurwoningen meer dan driekwart. Alleen in buurt 173 is sprake van meer dan driekwart aan koopwoningen. De buurten 170, 176 en 178 zijn voor een belangrijk deel bebouwd met meergezinswoningen. De bouwperiode van verschillende buurten is eveneens gedifferentieerd. De buurten 171, 173, 174 en 175 zijn vooroorlogs. Buurt 178 (en deels buurt 172) is vroeg naoorlogs en de buurten 170 en 176 zijn laat naoorlogs.

Buurt	FYSIEKE WOONOMGEVING					SOCIALE WOONOMGEVING							
	Kwaliteit woning	Uitstraling woningen buurt	Woonomgeving	Verlichting	Groenvoorzieningen	Speelvoorzieningen	Algemene voorzieningen	Omgang bewoners	Contacten buurt	Contacten belangrijk/prettig	Omgang etnische afkomst	Betrokkenheid bewoners	Overlast van anderen
170	7,5	6,6	6,1	7,1	5,8	5,7	7,4	6,5	6,3	7,1	6,4	5,9	5,8
171	7,1	5,8	5,8	7,1	6,0	5,9	8,3	6,1	5,4	6,7	6,5	5,6	4,9
172	7,1	6,3	5,7	6,7	6,4	6,0	6,9	5,7	6,0	7,2	5,9	5,1	4,9
173	7,6	6,4	6,1	7,2	5,8	5,6	7,3	6,6	6,3	7,1	6,2	5,4	6,4
174	7,2	6,7	6,3	7,2	6,2	6,1	7,5	6,6	5,8	6,5	6,6	5,4	6,2
175	7,7	6,6	5,9	6,9	5,8	6,5	7,8	7,3	6,3	7,1	6,9	6,1	5,9
176	6,9	6,0	6,2	6,9	6,4	6,9	7,8	6,2	5,1	6,3	6,2	5,4	5,0
177	7,0	6,0	5,9	7,1	5,6	6,0	7,6	5,9	5,9	6,8	5,8	5,1	5,7
178	7,0	6,4	6,3	6,6	6,7	6,5	7,1	6,3	5,9	6,8	6,1	5,7	5,7
179	7,5	6,9	6,5	6,9	6,1	6,7	7,4	6,5	6,9	7,5	6,5	5,6	6,1
Tilburg	7,6	7,1	6,7	7,2	6,7	6,4	7,4	7,0	6,6	7,4	6,6	6,1	6,4

Buurt	ONGENOEGENS					VEILIGHEID					TOTAAL				
	Overlast van activiteiten	Vervuiling	Verkeersoverlast	Parkeergedrag	Criminaliteit	Veiligheid overdag	Veiligheid avond	Totaaloordeel	Ontwikkeling buurt	Omgang bewoners	Contacten buurt	Contacten belangrijk/prettig	Omgang etnische afkomst	Betrokkenheid bewoners	Overlast van anderen
170	7,3	5,0	5,8	5,8	5,9	7,5	6,0	6,9	5,9	6,5	6,3	7,1	6,4	5,9	5,8
171	6,2	4,4	4,0	5,1	5,5	7,6	5,7	6,6	5,3	6,1	5,4	6,7	6,5	5,6	4,9
172	6,4	4,6	5,3	5,7	5,0	6,6	5,3	6,1	4,2	5,7	6,0	7,2	5,9	5,1	4,9
173	7,2	5,6	5,8	5,0	6,3	7,9	6,7	7,1	5,2	6,9	6,3	7,1	6,2	5,4	6,4
174	7,5	5,6	6,1	5,0	6,6	7,8	6,9	7,1	5,2	7,1	6,6	7,1	6,6	5,4	6,2
175	7,2	5,4	5,6	4,1	5,8	7,6	6,2	7,4	5,2	7,4	6,5	7,1	6,6	5,4	6,2
176	6,6	5,4	6,5	5,5	5,6	7,4	6,2	6,4	5,4	6,2	6,2	6,8	5,8	5,1	5,7
177	7,4	4,7	5,3	5,7	5,9	7,5	6,0	6,3	5,1	6,8	5,9	6,8	5,1	5,7	5,7
178	7,3	4,7	5,6	5,5	5,5	7,3	5,9	6,3	5,1	6,8	6,1	5,7	6,1	5,7	5,7
179	7,7	5,7	5,8	5,3	6,2	7,4	6,4	6,5	5,6	7,5	6,5	5,6	6,5	5,6	6,1
Tilburg	7,5	5,9	6,2	6,1	6,5	7,9	6,7	7,3	5,7	7,4	6,6	7,4	6,6	6,1	6,4

▲	Significante vooruitgang t.o.v. vorige meting	7,5	Positieve afwijking t.o.v. gemiddelde Tilburg
▼	Significante achteruitgang t.o.v. vorige meting	7,5	Negatieve afwijking t.o.v. gemiddelde Tilburg
-	Geen vergelijkbaar mogelijk met vorige meting	7,5	Niet-representatief door lage respons

## **Fysieke woonomgeving**

De wijk Korvel scoort op alle aspecten van de fysieke woonomgeving lager dan gemiddeld in Tilburg. Vooral de kwaliteit van de woningen, de uitstraling van de woningen in de buurt, de woonomgeving en de groenvoorzieningen worden door bewoners negatief beoordeeld. De buurten 172, 173 en 177 krijgen op vier aspecten van de fysieke woonomgeving een negatieve beoordeling. Wat betreft de algemene voorzieningen laten de buurten 171, 175 en 176 in Korvel een positieve afwijking zien ten opzichte van het Tilburgs gemiddelde. Desondanks is het algehele beeld van de wijk Korvel wat negatiever dan voor heel Tilburg geldt.

## **Sociale woonomgeving**

Ook de sociale woonomgeving scoort op meerdere aspecten beneden gemiddeld in Korvel. Met uitzondering van de buurten 170, 173 en 175 scoren de buurten op veel aspecten onder de maat. Niet alleen de omgang met en betrokkenheid van bewoners scoren in veel buurten van Korvel minder goed, maar ook de afwezigheid van contacten in de buurt en het ervaren van overlast leidt soms scores die onvoldoende zijn. Buurt 177 krijgt op alle aspecten van de sociale woonomgeving een negatieve beoordeling.

## **Ongenoegens**

Ongenoegens heeft men over alle aspecten, maar het meest over de vervuiling en het parkeergedrag, meer dan gemiddeld in Tilburg het geval is. Hier springt vooral buurt 171, maar ook buurt 172, er ten negatieve uit.

## **Veiligheid**

Het gevoel van veiligheid blijkt in de wijk Korvel slechter te zijn dan gemiddeld in de gemeente Tilburg het geval is. Criminaliteit en veiligheid in de avond scoren het slechtst.

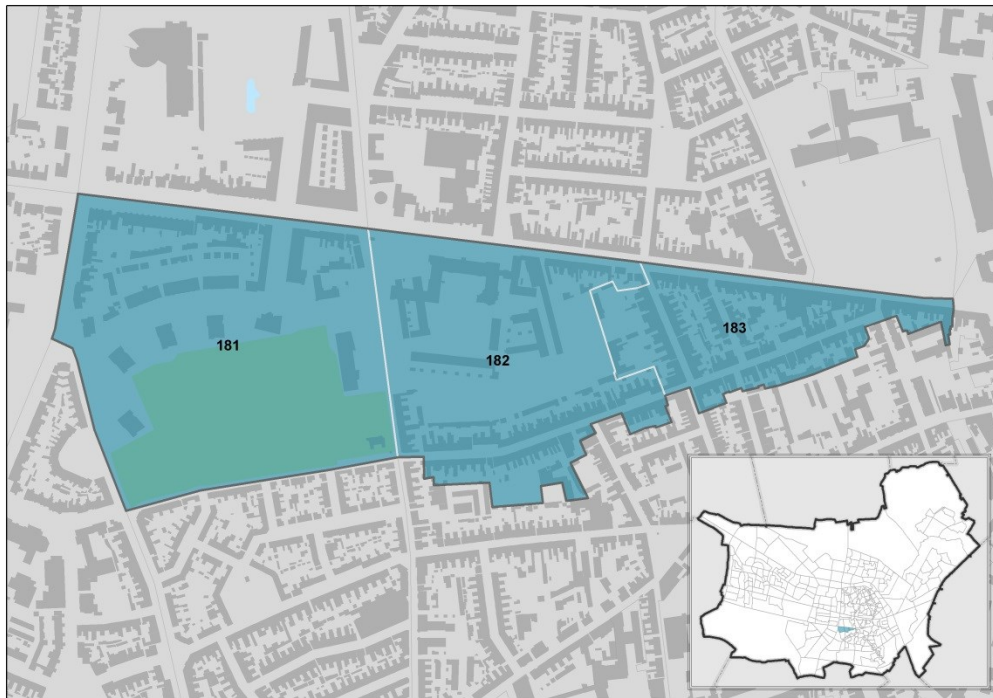
## **Totaaloordeel**

Door de negatievere beoordelingen op allerlei thema's is het totaaloordeel van de meeste buurten van de wijk Korvel ook minder goed dan gemiddeld in Tilburg. Alleen de buurten 170, 173, 174 en 175 zijn vergelijkbaar met het gemeentelijk gemiddelde. Wel is het zo dat het totaaloordeel niet onvoldoende is. Alle buurten scoren ongeveer tussen 6 en 7.

## **Ontwikkelingen ten opzichte van voorgaande metingen**

Uit eerdere metingen blijkt dat het oordeel in het verleden vaak negatiever was. Dat betekent dat op verschillende deelaspecten positiever gescoord wordt. Dat is vooral het geval op de thema's van de fysieke en sociale woonomgeving, alsmede de criminaliteit (veiligheid). Ten opzichte van de laatste meting in 2013 zijn geen afwijkende scores zichtbaar.

## 5.11 Wijk 18 – Rooi Harten



De wijk Rooi Harten bestaat uit drie buurten. De wijk wordt omgeven door de Bredaseweg, de Ringbaan West en de Akkerstraat/Ruysdaelstraat. Een opvallend landschappelijk element is het Kromhoutpark. De bebouwing van de buurt is voor een derde nieuw (na 1990) en voor het overige vooroorlogs. De oude bebouwing betreft voornamelijk eengezinswoningen, de nieuwbouw is voornamelijk gestapeld. In totaal bestaat twee derde van de woningen uit koopwoningen.



### **Fysieke woonomgeving**

De fysieke woonomgeving wordt in buurt 181 ruim voldoende tot goed beoordeeld. Met uitzondering van de algemene voorzieningen scoren alle aspecten van de fysieke woonomgeving boven het gemeentelijk gemiddelde.

De buurten 182 en 183 zijn niet in de beoordeling meegenomen, omdat in deze buurten de respons op de enquête te laag was om betrouwbare uitspraken te kunnen doen.

### **Sociale woonomgeving**

Ook de sociale woonomgeving wordt als voldoende beoordeeld in buurt 181 van Rooi Harten, net als gemiddeld in Tilburg het geval is. De omgang met en betrokkenheid van bewoners wijken zelfs ten positieve af van het gemeentelijk gemiddelde.

### **Ongenoegens**

Voor de aspecten onder dit thema scoort Rooi Harten voldoende tot ruim voldoende, min of meer gelijk aan het gemeentelijk gemiddelde.

### **Veiligheid**

Naast de afwezigheid van ongenoegens, zijn bewoners in Rooi Harten in het algemeen ook goed te spreken over het gevoel van veiligheid, net als in Tilburg het geval is.

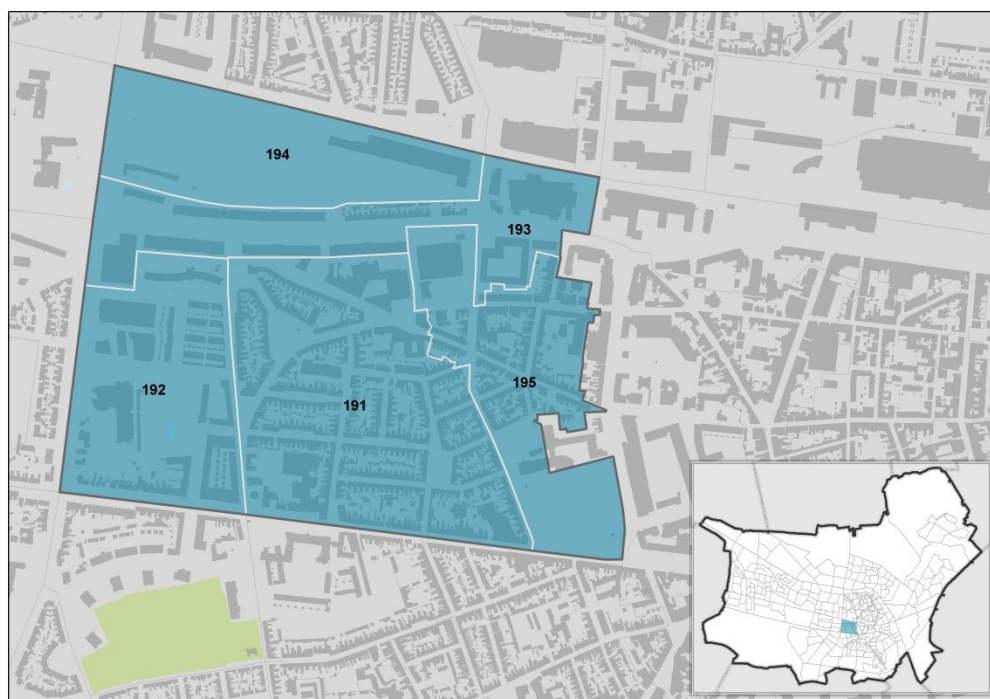
### **Totaaloordeel**

Het totaaloordeel over de buurt 181 is bovengemiddeld en daarmee ruim voldoende tot goed. Een kanttekening is wel dat het beeld Rooi Harten – door het ontbreken van cijfers over de buurten 182 en 183 – niet volledig is.

### **Ontwikkelingen ten opzichte van voorgaande metingen**

Vooraf de omgang tussen bewoners met verschillende etnische achtergronden laat een positieve ontwikkeling zien, zo blijkt uit de metingen. Vooral ten opzichte van 2004 en 2007 zijn die verschillen goed waarneembaar. Ten opzichte van 2004 is er een negatieve ontwikkeling te zien in het parkeergedrag omwonenden.

## 5.12 Wijk 19 – Hagelkruis



De spoorlijn met haar rangeerterrein, Ringbaan West, de Bredaseweg en de Noordhoekring vormen de grenzen van Hagelkruis. De wijk bestaat uit vijf buurten waarvan er vier zijn meegenomen in het onderzoek. Buurten 192 en 193 zijn grotendeels na 1975 gebouwd. Buurt 193 bestaat vooral uit sociale huurwoningen. De buurten 191, 192 en 195 bestaan voornamelijk uit koopwoningen.





### **Fysieke woonomgeving**

De fysieke woonomgeving wordt als voldoende tot goed ervaren in de wijk Hagelkruis. Op een aantal aspecten ligt de beoordeling zelfs boven het gemeentelijk gemiddelde; in buurt 195 wijkt de kwaliteit van verlichting en de algemene voorzieningen positief af ten opzichte van het gemiddelde in Tilburg. In buurt 192 wordt de kwaliteit van de woningen als bovengemiddeld positief beoordeeld. Alleen in de buurten 191 en 192 wordt respectievelijk het aanbod van groenvoorzieningen en algemene voorzieningen als onvoldoende beoordeeld.

Voor buurt 193 was de respons op de enquête te laag om daarover betrouwbare uitspraken te kunnen doen.

### **Sociale woonomgeving**

Wat betreft de sociale woonomgeving zijn de beoordelingen voldoende tot goed. Op een aantal punten ligt de beoordeling daarmee boven het gemiddelde van Tilburg, met name als het gaat om de omgang tussen de bewoners en de betrokkenheid van de bewoners.

### **Ongenoegens**

Net zoals in een aantal andere wijken het geval is, uit bewoners hun ongenoegens over het verkeer en over het parkeergedrag. Dit is het geval in de buurten 191 en 192. Voor de andere aspecten geldt dat deze min of meer overeenkomen met het gemiddelde van Tilburg.

### **Veiligheid**

De veiligheid wordt goed gewaardeerd in Hagelkruis. Het veiligheidsgevoel is sterker dan gemiddeld, en dan vooral in buurt 192. Alle aspecten van veiligheid worden in deze buurt beter beoordeeld dan gemiddeld in de gemeente het geval is. Voor buurt 191 geldt dat de veiligheid overdag beter scoort dan gemiddeld in Tilburg.

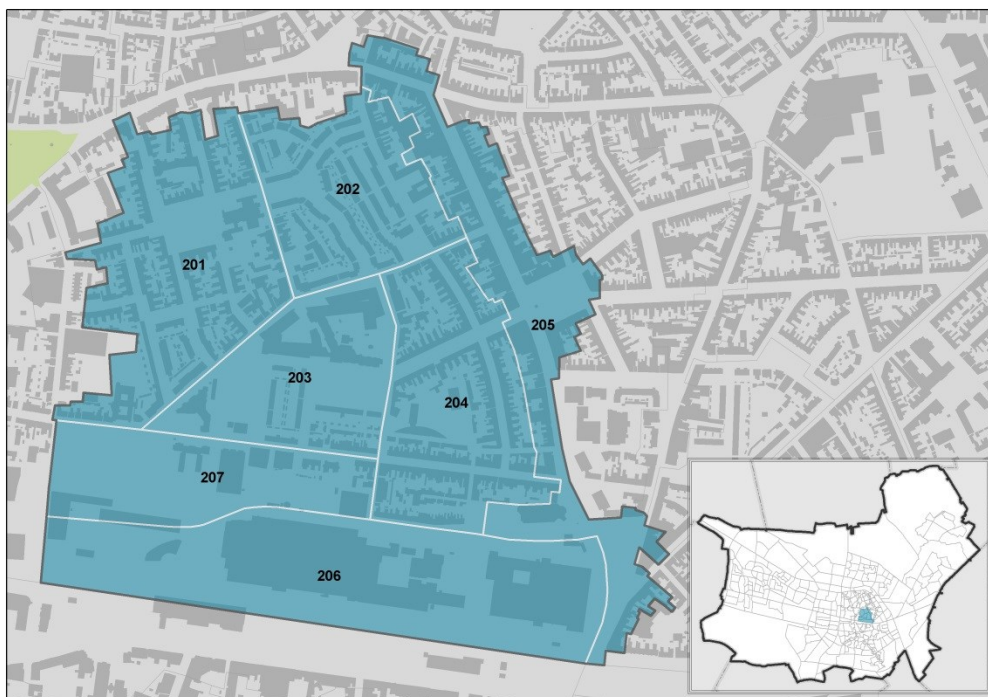
### **Totaaloordeel**

De wijk Hagelkruis scoort beter dan het gemiddelde van Tilburg. Buurt 191 krijgt met een 7,9 de hoogste beoordeling.

### **Ontwikkelingen ten opzichte van voorgaande metingen**

Buurt 195 laat ten opzichte van 2007 enkele positieve ontwikkelingen zien, wat betreft de beoordeling van de fysieke woonomgeving. Echter, met name wat betreft de ongenoegens hebben de buurten 191 en 192 zich negatief ontwikkeld ten opzichte van voorgaande jaren. Vooral de toename van verkeersoverlast en negatieve ontwikkeling in parkeergedrag zijn een punt van aandacht. Voor alle overige aspecten is het beeld over Hagelkruis nagenoeg ongewijzigd gebleven.

### 5.13 Wijk 20 – Besterd



Besterd ligt aan de noordkant van het Centraal Station. De wijk bestaat uit zeven buurten. De Veldhovenring, die overgaat in de Besterdring, begrenst de wijk aan de noordkant. De buurten 201 en 204 kenmerken zich door een groot aandeel koopwoningen, gebouwd voor de oorlog. In buurten 202 en 203 vinden we overwegend sociale huurwoningen en woningen die gebouwd zijn na 1975. Buurt 206 is niet opgenomen in het onderzoek, dit terrein wordt voornamelijk in beslag genomen door de werkplaats van NS.

Buurt	FYSIEKE WOONOMGEVING				SOCIALE WOONOMGEVING							
	Kwaliteit woning	Uitstraling woningen buurt	Woonomgeving	Verlichting	Groenvoorzieningen	Speelvoorzieningen	Algemene voorzieningen	Contacten buurt	Contacten belangrijk/prettig	Omgang etnische afkomst	Betrokkenheid bewoners	Overlast van anderen
201	7,7	7,5	7,0	7,2	6,9	7,2	7,7	6,8	7,6	6,9	7,0	6,9
202	7,9	7,2	7,1	7,6	6,8	6,5	8,0	6,0	7,0	6,7	6,0	6,5
203	7,8	7,2	6,7	7,3	6,7	7,2	7,8	6,7	6,8	6,4	6,0	6,6
204	7,7	6,8	6,5	7,1	6,3	6,3	7,8	6,8	7,2	6,5	6,4	6,0
205	7,2	6,2	6,5	7,3	6,0	5,9	7,8	6,0	6,6	6,0	5,4	5,5
Tilburg	7,6	7,1	6,7	7,2	6,7	6,4	7,4	6,6	7,0	6,6	6,1	6,4

Buurt	ONGENOEGENS				VEILIGHEID				TOTAAL			
	Overlast van activiteiten	Vervuiling	Verkeersoverlast	Parkeergedrag	Criminaliteit	Veiligheid overdag	Veiligheid avond	Totaaloordeel	Ontwikkeling buurt			
201	7,6	6,7	6,5	6,0	6,8	8,2	7,1	7,9	6,1			
202	7,4	6,3	6,8	5,9	7,1	8,3	7,3	7,7	5,8			
203	7,5	6,3	6,2	5,5	6,8	7,6	6,6	7,3	6,1			
204	6,0	5,7	5,5	4,6	6,4	7,9	6,7	7,3	5,3			
205	6,0	5,6	4,8	5,5	5,7	7,8	6,0	6,9	5,2			
Tilburg	7,5	5,9	6,2	6,1	6,5	7,9	6,7	7,3	5,7			

▲	Significante vooruitgang t.o.v. vorige meting	7,5	Positieve afwijking t.o.v. gemiddelde Tilburg
▼	Significante achteruitgang t.o.v. vorige meting	7,5	Negatieve afwijking t.o.v. gemiddelde Tilburg
-	Geen vergelijkings mogelijk met vorige meting	7,5	Niet representatief door lage respons

## **Fysieke woonomgeving**

De fysieke woonomgeving wordt in de Wijk Besterd voldoende tot goed beoordeeld, met name de algemene voorzieningen scoren bovengemiddeld. Alleen de beoordeling van de groenvoorzieningen liggen in de buurten 204 en 205 onder het gemiddelde van Tilburg. Voor buurt 205 geldt ook dat de uitstraling van woningen in de buurt lager wordt beoordeeld dan het gemeentelijk gemiddelde.

Voor buurt 207 was de respons op de enquête te laag om daar betrouwbare uitspraken over te kunnen doen.

## **Sociale woonomgeving**

De sociale woonomgeving wordt in buurt 201 wisselend beoordeeld. De buurten 202 en 205 springen er op enkele aspecten ten negatieve uit. Vooral buurt 205 scoort op drie van de zes aspecten van de sociale woonomgeving beneden gemiddeld; het betreft de omgang tussen bewoners met verschillende etnische achtergronden, de betrokkenheid van bewoners en de ervaren overlast van anderen. De buurten 203 en 204 hebben scores gekregen die vergelijkbaar zijn met de gemeente Tilburg als geheel. Buurt 201 scoort daarentegen bovengemiddeld goed op de omgang met en betrokkenheid van bewoners in de buurt.

## **Ongenoegens**

Ongenoegens heeft men vooral in de buurten 204 en 205. Dit manifesteert zich in negatieve beoordelingen op het gebied van overlast van activiteiten, verkeersoverlast en parkeergedrag. Enkele aspecten worden zelfs als onvoldoende beoordeeld.

## **Veiligheid**

De veiligheid wordt eveneens in buurt 205 minder goed beoordeeld dan gemiddeld in Tilburg. De aspecten criminaliteit en de ervaren veiligheid in de avond scoren beneden gemiddeld. In de overige buurten wordt de veiligheid goed beoordeeld. De gevoelde veiligheid in buurt 202 wijkt daarentegen op alle vlakken positief af van het gemeentelijk gemiddelde.

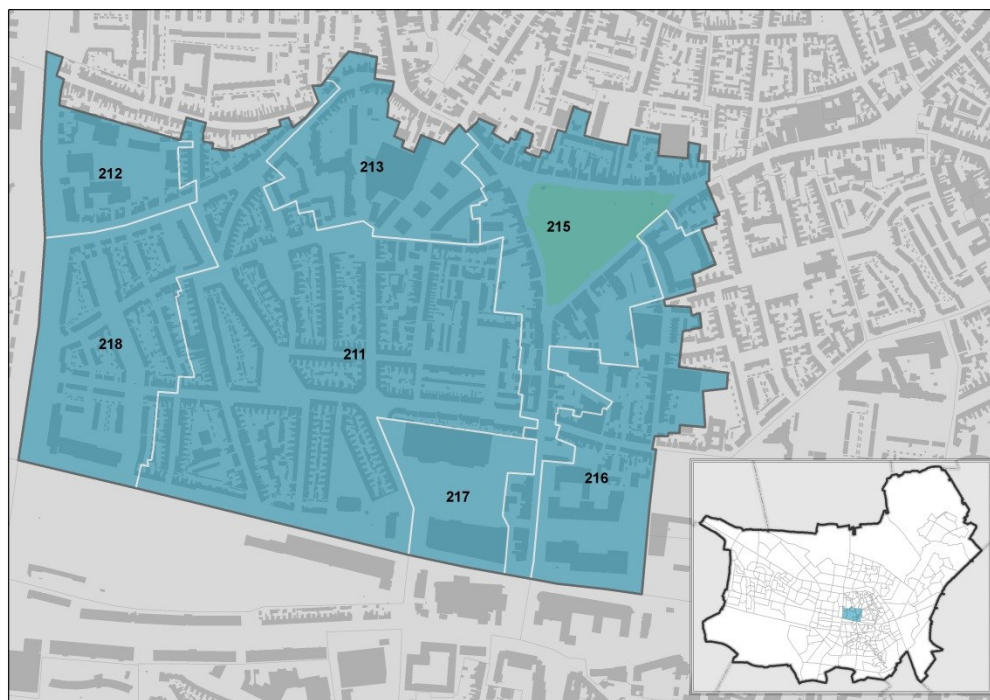
## **Totaaloordeel**

In de buurten 201 en 202 is het totaaloordeel bovengemiddeld ten opzichte van het gemeentelijk gemiddelde. In de overige buurten is het totaaloordeel vergelijkbaar met het algemene beeld van Tilburg. Buurt 201 krijgt met een 7,9 de hoogste score toebedeeld.

## **Ontwikkelingen ten opzichte van voorgaande metingen**

In buurt 205 wijkt de ontwikkeling van de buurt negatief af ten opzichte van het Tilburgs gemiddelde. Met een 5,2 scoort deze buurt onvoldoende. De buurten 201 en 202 laten een positieve ontwikkeling zien op enkele aspecten van de fysieke en de sociale woonomgeving en de veiligheid, ten opzichte van 2004 en 2007. Voor de rest is het beeld in de wijk Besterd min of meer ongewijzigd gebleven. Alleen het parkeergedrag in buurt 203 is ten opzichte van 2004 verslechterd.

## 5.14 Wijk 21 – Gasthuisstraat



Het spoor, Ringbaan West, de Kwaadeindstraat, het Wilhelminapark en de Stedekestraat vormen de grenzen van de wijk Gasthuisstraat. De wijk bestaat uit acht buurten. Dit betreft een buurt met vooral kleine bedrijvigheid en een grote supermarkt. De wijk bestaat voor het grootste gedeelte uit koopwoningen. De sociale huurwoningen liggen voornamelijk in de buurten 218 en 213. Ongeveer de helft van de woningen in de wijk is vooroorlogs.

		FYSIEKE WOONOMGEVING					SOCIALE WOONOMGEVING						
		t.o.v. 2004	t.o.v. 2007	t.o.v. 2010	t.o.v. 2013	t.o.v. 2004	t.o.v. 2007	t.o.v. 2010	t.o.v. 2013	t.o.v. 2004	t.o.v. 2007	t.o.v. 2010	t.o.v. 2013
<b>Buurt</b>	<b>Kwaliteit woning</b>	8,0	8,3	7,8	7,6	7,5	8,1	7,5	7,1	7,5	6,5	7,5	6,1
211		▲	-	-	-	▲	-	-	-	▲	6,5	7,5	6,1
212		-	-	-	-	-	-	-	-	-	6,4	6,7	6,0
213		-	-	-	-	-	-	-	-	-	7,2	6,6	6,7
215		-	-	-	-	-	-	-	-	-	6,6	5,9	5,0
216		-	-	-	-	-	-	-	-	-	6,4	6,6	6,1
217		-	-	-	-	-	-	-	-	-	6,6	6,8	5,1
218		▲	▲	▲	▲	▲	▲	▲	▲	▲	6,7	6,2	6,5
<b>Tilburg</b>		7,1	7,1	7,2	7,2	7,2	7,4	7,2	7,4	7,0	6,6	7,4	6,4
	<b>Uitstraling woningen buurt</b>	7,1	6,9	7,1	7,0	7,0	6,8	7,1	7,1	7,0	6,4	6,6	6,1
	<b>Woonomgeving</b>	6,5	6,6	7,2	6,6	6,4	6,6	6,7	6,7	7,0	6,6	7,4	6,4
	<b>Verlichting</b>	7,3	7,1	7,5	7,2	6,9	7,2	7,5	7,5	6,2	7,0	7,2	6,5
	<b>Groenvoorzieningen</b>	6,3	6,4	7,1	7,3	6,6	6,1	6,7	6,7	6,3	6,4	6,9	6,5
	<b>Speelvoorzieningen</b>	6,2	6,3	7,2	6,4	6,4	4,8	5,9	6,4	7,2	7,2	6,9	6,2
	<b>Algemene voorzieningen</b>	7,9	7,9	7,2	7,5	7,5	8,2	7,2	7,4	7,0	6,6	7,4	6,1
	<b>Omgang bewoners</b>	7,0	7,3	7,2	6,3	7,2	6,1	6,9	7,0	6,5	6,5	7,4	6,4
	<b>Omgang etnische afkomst</b>	6,5	6,4	6,9	5,9	6,6	6,8	6,8	6,6	6,5	6,4	6,9	6,1
	<b>Contacten belangrijk/pretti</b>	7,5	6,7	7,5	6,7	7,2	6,2	7,2	7,4	7,5	6,9	6,6	6,5
	<b>Contacten buurt</b>	6,5	5,7	6,6	5,3	6,9	5,4	6,2	6,6	6,2	6,2	6,1	6,5
	<b>Betrokkenheid bewoners</b>	6,2	6,9	6,6	5,5	6,6	5,4	6,1	6,1	6,2	6,9	6,6	6,0
	<b>Overlast van anderen</b>	6,1	6,0	6,7	5,0	6,1	5,1	6,5	6,4	6,1	6,0	6,7	6,0

		ONGENOEGENS					VEILIGHEID					TOTAAL					
		t.o.v. 2004	t.o.v. 2007	t.o.v. 2010	t.o.v. 2013	t.o.v. 2004	t.o.v. 2007	t.o.v. 2010	t.o.v. 2013	t.o.v. 2004	t.o.v. 2007	t.o.v. 2010	t.o.v. 2013	t.o.v. 2004	t.o.v. 2007	t.o.v. 2010	t.o.v. 2013
<b>Buurt</b>	<b>Overlast van activiteiten</b>	6,9	7,4	7,8	5,6	6,2	5,3	5,8	4,7	5,8	5,3	5,3	5,6	6,9	6,2	5,3	5,7
211		5,8	6,9	6,5	5,2	5,8	4,7	5,8	4,7	5,8	5,3	5,6	6,9	6,2	5,3	5,7	5,7
212		-	-	-	-	-	-	-	-	-	-	-	-	-	-	-	-
213		-	-	-	-	-	-	-	-	-	-	-	-	-	-	-	-
215		-	-	-	-	-	-	-	-	-	-	-	-	-	-	-	-
216		-	-	-	-	-	-	-	-	-	-	-	-	-	-	-	-
217		-	-	-	-	-	-	-	-	-	-	-	-	-	-	-	-
218		5,8	5,8	5,8	5,8	5,8	5,8	5,8	5,8	5,8	5,8	5,8	5,8	5,8	5,8	5,8	5,8
<b>Tilburg</b>		5,9	6,1	6,2	6,1	6,2	6,1	6,2	6,1	6,2	6,1	6,2	6,1	6,2	6,1	6,2	6,1
	<b>Overlast van activiteiten</b>	6,9	7,4	7,8	5,6	6,2	5,3	5,8	4,7	5,8	5,3	5,6	6,9	6,2	5,3	5,7	5,7
	<b>Vervuiling</b>	5,8	6,9	6,5	5,2	5,8	4,7	5,8	4,7	5,8	5,3	5,6	6,9	6,2	5,3	5,7	5,7
	<b>Verkeersoverlast</b>	5,7	5,1	7,4	4,9	5,4	5,5	5,4	5,5	5,7	6,3	6,3	6,3	6,3	6,3	6,3	6,3
	<b>Parkeergedrag</b>	4,4	5,9	6,9	4,9	5,1	5,7	6,2	6,0	8,0	8,1	8,1	7,9	7,3	7,2	7,3	7,3
	<b>Criminaliteit</b>	6,5	5,9	6,9	5,5	5,9	5,7	6,8	6,8	8,0	8,1	8,1	7,9	7,3	7,2	7,3	7,3
	<b>Veiligheid overdag</b>	8,0	7,7	8,2	7,7	7,7	8,0	8,1	8,1	8,0	8,1	8,1	7,9	7,3	7,2	7,3	7,3
	<b>Veiligheid avond</b>	6,8	6,4	6,9	5,7	6,2	6,0	6,8	6,7	6,8	6,8	6,8	6,7	6,8	6,8	6,8	6,7
	<b>Totaaloordeel</b>	7,5	7,2	7,5	7,0	7,3	7,1	7,2	7,3	7,5	7,5	7,5	7,3	7,5	7,5	7,5	7,3
	<b>Ontwikkeling buurt</b>	5,3	5,9	6,5	5,5	5,6	6,7	6,5	6,5	5,3	5,3	5,3	5,7	5,3	5,3	5,3	5,7

▲	Significante vooruitgang t.o.v. vorige meting	7,5	Positieve afwijking t.o.v. gemiddelde Tilburg
▼	Significante achteruitgang t.o.v. vorige meting	7,5	Negatieve afwijking t.o.v. gemiddelde Tilburg
-	Geen vergelijkbaar mogelijk met vorige meting	7,5	Niet representatief door lage respons

### **Fysieke woonomgeving**

De wijk Gasthuisstraat wordt wisselend beoordeeld op de aspecten van de fysieke woonomgeving. De kwaliteit van de woningen en de algemene voorzieningen worden ruim voldoende tot goed beoordeeld, en scoren daarmee in enkele buurten bovengemiddeld. Buurt 217 onderscheidt zich op een paar aspecten in negatieve zin van de andere buurten; vooral de groen- en speelvoorzieningen scoren beneden gemiddeld ten opzichte van het gemiddelde in Tilburg. De kwaliteit van de woning en de algemene voorzieningen in buurt 217 wijken daarentegen in positieve zin af van het gemeentelijk gemiddelde.

### **Sociale woonomgeving**

Bij de beoordeling van de sociale woonomgeving scoren de buurten 215 en 217 onder de maat. Buurt 215 wordt op alle aspecten lager dan het gemeentelijk gemiddelde beoordeeld, buurt 127 scoort op 4 van de 5 aspecten van de sociale woonomgeving onder het gemiddelde van Tilburg. De betrokkenheid van bewoners in de buurten 213 en 216 wijkt daarentegen positief af van het gemeentelijk gemiddelde.

### **Ongenoegens**

In Gasthuisstraat spelen een aantal ongenoegens over allerlei zaken, met name in de buurten 215 en 216. In het algemeen ervaren bewoners het meeste overlast van activiteiten en parkeergedrag. De scores hiervoor zijn in sommige buurten onvoldoende. Buurt 213 wijkt in positieve zin af qua ongenoegens. In deze buurt zijn ze minder ontevreden over de vervuiling, het verkeer en het parkeergedrag dan gemiddeld in Tilburg.

### **Veiligheid**

Het gevoel van veiligheid overdag in Gasthuisstraat wordt goed beoordeeld. De criminaliteit in de wijk wordt minder positief beoordeeld; in drie van de zes wijken wordt door bewoners meer criminaliteit ervaren dan gemiddeld in de gemeente Tilburg. Voor wijk 2015 geldt tevens dat de ervaren veiligheid 's avonds lager is dan gemiddeld.

Het gevoel van veiligheid overdag wordt goed beoordeeld en ligt daarmee op het gemiddelde niveau van Tilburg. Alleen de veiligheid 's avonds wordt in buurt 215 beneden gemiddeld beoordeeld.

### **Totaaloordeel**

Het totaaloordeel over de buurten ligt in Gasthuisstraat ongeveer op het niveau van de gemeente Tilburg als geheel. Buurt 215 krijgt met een 7,0 de laagste beoordeling.

### **Ontwikkelingen ten opzichte van voorgaande metingen**

De buurten 213, 217 en 218 maken ten opzichte van voorgaande jaren een positieve ontwikkeling door. Dit komt vooral door ontwikkelingen in de fysieke en sociale woonomgeving. De veiligheid in de buurten 211, 216 en 218 wordt beter beoordeeld ten opzichte van eerdere metingen. Ten slotte is het totaaloordeel over buurt 218 positiever dan in 2007 het geval was.

## 5.15 Wijk 22 – De Hasselt



De wijk Hasselt ligt in de oksel van de Ringbaan West en Ringbaan Noord. In het zuiden wordt het gebied begrensd door de Tongerlose Hoefstraat en in het westen door het Kasteelpad. Ongeveer de helft van de woningen in de wijk bestaat uit sociale huurwoningen. De wijk wordt gedomineerd door eengezinswoningen. De wijk bestaat uit tien buurten.



Buurt	FYSIEKE WOONOMGEVING					SOCIALE WOONOMGEVING							
	Kwaliteit woning	Uitstraling woningen buurt	Woonomgeving	Verlichting	Groenvoorzieningen	Speelvoorzieningen	Algemene voorzieningen	Omgang bewoners	Contacten buurt	Contacten belangrijk/prettig	Omgang etnische afkomst	Betrokkenheid bewoners	Overlast van anderen
	t.o.v. 2004 t.o.v. 2007 t.o.v. 2010 t.o.v. 2013	t.o.v. 2004 t.o.v. 2007 t.o.v. 2010 t.o.v. 2013	t.o.v. 2004 t.o.v. 2007 t.o.v. 2010 t.o.v. 2013	t.o.v. 2004 t.o.v. 2007 t.o.v. 2010 t.o.v. 2013	t.o.v. 2004 t.o.v. 2007 t.o.v. 2010 t.o.v. 2013	t.o.v. 2004 t.o.v. 2007 t.o.v. 2010 t.o.v. 2013	t.o.v. 2004 t.o.v. 2007 t.o.v. 2010 t.o.v. 2013	t.o.v. 2004 t.o.v. 2007 t.o.v. 2010 t.o.v. 2013	t.o.v. 2004 t.o.v. 2007 t.o.v. 2010 t.o.v. 2013	t.o.v. 2004 t.o.v. 2007 t.o.v. 2010 t.o.v. 2013	t.o.v. 2004 t.o.v. 2007 t.o.v. 2010 t.o.v. 2013	t.o.v. 2004 t.o.v. 2007 t.o.v. 2010 t.o.v. 2013	t.o.v. 2004 t.o.v. 2007 t.o.v. 2010 t.o.v. 2013
220	7,1	6,6	6,4	6,8	6,4	6,1	6,6	6,5	6,1	7,7	6,3	5,7	5,7
221	7,6	6,7	6,3	7,0	6,6	6,6	6,9	6,3	5,7	7,0	6,3	5,7	5,5
222	6,4	6,0	6,3	7,1	6,2	6,3	6,5	6,0	5,7	6,6	6,4	5,6	5,9
223	7,3	6,3	6,2	6,7	6,5	6,1	7,0	6,2	5,9	6,8	5,8	5,4	5,4
224	7,6	6,7	5,9	6,8	5,2	5,7	6,1	6,8	6,1	7,3	6,3	5,0	5,8
225	7,7	6,6	6,5	7,4	5,4	5,9	6,2	6,5	6,2	7,5	6,7	6,1	4,8
226	7,1	6,8	5,7	6,6	6,0	5,3	6,2	6,3	6,0	7,3	5,7	5,5	4,9
227	7,2	6,6	6,4	6,6	6,7	6,0	6,7	6,3	5,7	7,0	6,2	5,5	5,6
228	7,7	6,1	6,4	7,7	6,0	5,8	7,0	7,5	6,8	7,3	6,8	6,8	5,7
229	7,7	7,2	6,7	6,9	6,7	6,4	7,3	6,7	6,3	7,2	6,9	6,2	5,8
Tilburg	7,6	7,1	6,7	7,2	6,7	6,4	7,4	7,0	6,6	7,4	6,6	6,1	6,4

Buurt	ONGENOEGENS					VEILIGHEID					TOTAAL								
	Overlast van activiteiten	Vervuiling	Verkeersoverlast	Parkeergedrag	Criminaliteit	Veiligheid overdag	Veiligheid avond	Totaaloordeel	Ontwikkeling buurt	Overlast van activiteiten	Vervuiling	Verkeersoverlast	Parkeergedrag	Criminaliteit	Veiligheid overdag	Veiligheid avond	Totaaloordeel	Ontwikkeling buurt	
	t.o.v. 2004 t.o.v. 2007 t.o.v. 2010 t.o.v. 2013	t.o.v. 2004 t.o.v. 2007 t.o.v. 2010 t.o.v. 2013	t.o.v. 2004 t.o.v. 2007 t.o.v. 2010 t.o.v. 2013	t.o.v. 2004 t.o.v. 2007 t.o.v. 2010 t.o.v. 2013	t.o.v. 2004 t.o.v. 2007 t.o.v. 2010 t.o.v. 2013	t.o.v. 2004 t.o.v. 2007 t.o.v. 2010 t.o.v. 2013	t.o.v. 2004 t.o.v. 2007 t.o.v. 2010 t.o.v. 2013	t.o.v. 2004 t.o.v. 2007 t.o.v. 2010 t.o.v. 2013	t.o.v. 2004 t.o.v. 2007 t.o.v. 2010 t.o.v. 2013	t.o.v. 2004 t.o.v. 2007 t.o.v. 2010 t.o.v. 2013	t.o.v. 2004 t.o.v. 2007 t.o.v. 2010 t.o.v. 2013	t.o.v. 2004 t.o.v. 2007 t.o.v. 2010 t.o.v. 2013	t.o.v. 2004 t.o.v. 2007 t.o.v. 2010 t.o.v. 2013	t.o.v. 2004 t.o.v. 2007 t.o.v. 2010 t.o.v. 2013	t.o.v. 2004 t.o.v. 2007 t.o.v. 2010 t.o.v. 2013	t.o.v. 2004 t.o.v. 2007 t.o.v. 2010 t.o.v. 2013	t.o.v. 2004 t.o.v. 2007 t.o.v. 2010 t.o.v. 2013	t.o.v. 2004 t.o.v. 2007 t.o.v. 2010 t.o.v. 2013	
220	7,0	6,3	4,8	5,5	7,1	8,0	7,1	6,6	5,7	7,1	6,3	7,0	5,7	5,7	7,1	6,3	7,0	6,6	5,7
221	7,4	4,7	6,5	6,4	5,7	7,8	6,3	7,0	5,2	6,3	5,9	6,5	5,2	5,2	6,3	5,9	6,5	7,0	5,2
222	7,1	4,8	5,6	6,2	6,3	7,1	5,9	6,5	5,4	5,8	5,8	6,4	5,4	5,4	5,8	5,4	6,4	5,4	5,4
223	7,3	5,1	5,3	4,6	6,3	6,8	6,2	7,1	5,1	6,2	6,2	7,1	5,1	5,1	7,7	6,2	7,1	6,4	5,4
224	7,1	5,5	5,6	4,8	6,0	7,7	6,2	6,0	4,8	7,2	5,8	6,0	4,8	4,8	6,0	6,1	6,0	5,1	4,7
225	6,7	4,9	5,6	5,0	5,5	7,2	6,1	5,6	4,7	5,8	6,1	5,6	4,7	5,6	6,0	6,1	6,6	6,0	4,7
226	7,4	4,5	5,1	5,1	5,8	6,9	6,1	6,6	5,1	7,5	6,1	6,6	5,1	5,1	7,7	7,0	7,3	6,0	6,0
227	7,3	5,1	5,5	5,7	5,6	7,5	6,1	6,5	7,3	7,0	7,0	7,3	6,0	6,0	7,3	7,0	7,3	6,0	6,0
228	7,7	4,7	6,3	5,7	6,5	7,7	6,1	7,3	5,4	7,5	6,1	7,3	6,0	6,0	7,3	7,0	7,3	6,0	6,0
229	6,7	5,2	6,6	5,7	5,7	7,5	6,1	7,3	5,4	7,5	6,1	7,3	6,0	6,0	7,3	7,0	7,3	6,0	6,0
Tilburg	7,5	5,9	6,2	6,1	6,5	7,9	6,7	7,3	5,7	7,5	6,1	7,3	6,0	6,0	7,3	7,0	7,3	6,0	6,0

▲	Significante vooruitgang t.o.v. vorige meting	7,5	Positieve afwijking t.o.v. gemiddelde Tilburg
▼	Significante achteruitgang t.o.v. vorige meting	7,5	Negatieve afwijking t.o.v. gemiddelde Tilburg
-	Geen vergelijking mogelijk met vorige meting	7,5	Niet representatief door lage respons

## **Fysieke woonomgeving**

De kwaliteit van de woningen wordt in de wijk De Hasselt wordt in de meeste buurten als ruim voldoende beoordeeld, maar de cijfers liggen vaak wel onder het niveau dat in Tilburg gangbaar is. Vooral in de buurten 221, 222 en 224 worden veel aspecten negatiever beoordeeld dan gemiddeld. De indruk van de algemene voorzieningen scoort het vaakst beneden de gemiddelde cijfers.

De respons op de enquête was voor zes van de tien buurten te laag om daarover betrouwbare uitspraken te kunnen doen. Het gaat om de buurten 220, 223, 225, 226, 227 en 228.

## **Sociale woonomgeving**

Net als over de fysieke woonomgeving zijn bewoners in buurt 222 weinig te spreken over een aantal aspecten van de sociale woonomgeving. Met name de omgang tussen bewoners en de contacten in de buurt wijken ten negatieve af ten opzichte van het gemiddelde van Tilburg. Ook de buurten 221 en 224 worden op een aantal punten van beneden het gemeentelijk gemiddelde beoordeeld. De sociale woonomgeving in buurt 229 is min of meer vergelijkbaar met die van de gehele gemeente.

## **Ongenoegens**

Qua ongenoegens wijkt de Hasselt op een aantal aspecten ten negatieve af van het gemiddelde van Tilburg. De vervuiling wordt in de buurten 221 en 222 beneden gemiddeld beoordeeld en is een punt van aandacht met een score van 4,7 en 4,8. Ook het parkeergedrag in buurt 224 wordt met een 4,8 als onvoldoende beoordeeld.

## **Veiligheid**

De veiligheid in de avond blijft in buurt 222 en 229 achter ten opzichte van andere buurten in De Hasselt, en daarmee ten opzichte van het gemeentelijk gemiddelde. Ook is men in buurt 229 – net als in buurt 221 – ontevreden over de criminaliteit. In buurt 22 ervaren ze naast onveiligheid in de avond ook een onveilig gevoel overdag. Voor de rest is het beeld vergelijkbaar met dat van de gehele gemeente, de scores zijn voldoende tot ruim voldoende.

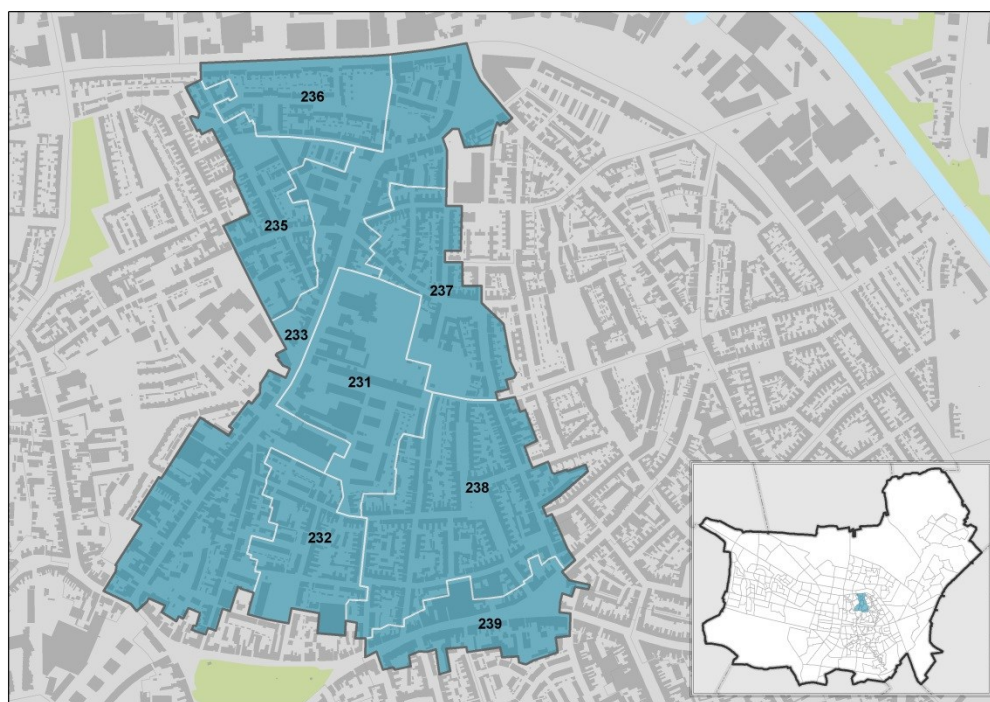
## **Totaaloordeel**

Buurt 222 wordt lager beoordeeld dan gemiddeld in Tilburg het geval is, maar krijgt nog steeds een voldoende. De overige buurten zijn vergelijkbaar met het gemiddelde van de gemeente Tilburg.

## **Ontwikkelingen ten opzichte van voorgaande metingen**

Op het gebied van ongenoegens over de buurt is voor twee buurten de aspecten overlast van activiteiten en vervuiling ten opzichte van 2004 een negatieve trend waar te nemen. Wat de fysieke woonomgeving betreft, is die trend voor de speelvoorzieningen in buurt 222 positief ten opzichte van voorgaande jaren.

## 5.16 Wijk 23 – Het Goirke



De wijk Het Goirke bestaat uit acht buurten. De grenzen van de wijk worden grofweg gevormd door Ringbaan Noord, Goirkestraat / Kasteelpad, Wilhelminapark / Veldhovenring en de Houtstraat. De buurt heeft een mix van koopwoningen en sociale huurwoningen. De wijk bestaat voornamelijk uit eengezinswoningen.

Buurt	FYSIEKE WOONOMGEVING					SOCIALE WOONOMGEVING							
	Kwaliteit woning	Uitstraling woningen buurt	Woonomgeving	Verlichting	Groenvoorzieningen	Speelvoorzieningen	Algemene voorzieningen	Omgang bewoners	Contacten buurt	Contacten belangrijk/prettig	Omgang etnische afkomst	Betrokkenheid bewoners	Overlast van anderen
	t.o.v. 2004 t.o.v. 2007 t.o.v. 2010 t.o.v. 2013	t.o.v. 2004 t.o.v. 2007 t.o.v. 2010 t.o.v. 2013	t.o.v. 2004 t.o.v. 2007 t.o.v. 2010 t.o.v. 2013	t.o.v. 2004 t.o.v. 2007 t.o.v. 2010 t.o.v. 2013	t.o.v. 2004 t.o.v. 2007 t.o.v. 2010 t.o.v. 2013	t.o.v. 2004 t.o.v. 2007 t.o.v. 2010 t.o.v. 2013	t.o.v. 2004 t.o.v. 2007 t.o.v. 2010 t.o.v. 2013	t.o.v. 2004 t.o.v. 2007 t.o.v. 2010 t.o.v. 2013	t.o.v. 2004 t.o.v. 2007 t.o.v. 2010 t.o.v. 2013	t.o.v. 2004 t.o.v. 2007 t.o.v. 2010 t.o.v. 2013	t.o.v. 2004 t.o.v. 2007 t.o.v. 2010 t.o.v. 2013	t.o.v. 2004 t.o.v. 2007 t.o.v. 2010 t.o.v. 2013	t.o.v. 2004 t.o.v. 2007 t.o.v. 2010 t.o.v. 2013
231	7,3	6,9	6,7	7,2	6,2	7,3	7,0	7,0	6,0	7,5	6,7	6,2	6,2
232	7,0	6,3	6,3	6,9	6,4	6,3	6,8	6,5	6,2	7,3	6,5	5,9	6,0
233	7,8	7,0	6,3	7,1	6,2	5,9	7,5	7,1	6,0	6,9	6,7	5,8	5,9
235	7,6	6,5	5,9	7,0	5,7	6,3	6,5	6,9	6,6	7,0	6,2	5,2	5,7
236	7,8	7,2	6,4	7,2	5,5	6,7	6,1	6,1	5,1	6,3	5,3	4,9	6,4
237	7,3	6,5	6,2	6,4	5,2	6,0	6,9	6,7	6,4	7,0	5,7	6,0	5,2
238	7,8	7,3	6,0	7,1	6,7	6,6	7,3	7,2	6,7	7,2	6,8	6,5	6,1
239	8,4	6,9	6,3	7,2	6,4	6,4	7,3	7,0	6,4	7,1	6,4	6,1	5,4
Tilburg	7,6	7,1	6,7	7,2	6,7	6,4	7,4	7,0	6,6	7,4	6,6	6,1	6,4

Buurt	ONGENOEGENS					VEILIGHEID					TOTAAL				
	Overlast van activiteiten	Vervuiling	Verkeersoverlast	Parkeergedrag	Criminaliteit	Veiligheid overdag	Veiligheid avond	Totaaloordeel	Ontwikkeling buurt	t.o.v. 2004 t.o.v. 2007 t.o.v. 2010 t.o.v. 2013	t.o.v. 2004 t.o.v. 2007 t.o.v. 2010 t.o.v. 2013	t.o.v. 2004 t.o.v. 2007 t.o.v. 2010 t.o.v. 2013	t.o.v. 2004 t.o.v. 2007 t.o.v. 2010 t.o.v. 2013		
231	7,6	5,9	6,3	7,7	6,4	8,1	6,8	7,3	5,9	7,3	7,1	7,3	5,9		
232	7,1	5,4	6,3	5,5	6,4	7,9	6,3	7,1	5,5	7,1	7,3	7,0	5,5		
233	7,0	4,8	5,1	5,7	6,1	7,8	6,4	7,3	5,8	7,3	7,0	6,8	5,8		
235	7,0	5,1	6,0	5,6	6,1	7,6	6,1	7,0	5,0	7,0	6,8	6,9	5,5		
236	8,1	5,7	6,7	6,5	7,0	7,7	6,9	6,8	5,8	6,9	7,3	7,3	5,5		
237	7,4	4,9	5,1	5,6	6,2	7,3	6,2	6,9	5,5	7,3	7,3	7,1	5,5		
238	7,5	5,9	5,7	5,2	6,2	7,8	6,8	7,3	5,5	7,1	7,1	7,1	5,5		
239	6,2	5,3	3,6	5,4	5,9	7,9	6,5	7,1	5,5	7,1	7,3	7,3	5,7		
Tilburg	7,5	5,9	6,2	6,1	6,5	7,9	6,7	7,3	5,7	7,3	7,3	7,3	5,7		

▲	Significante vooruitgang t.o.v. vorige meting	7,5	Positieve afwijking t.o.v. gemiddelde Tilburg
▼	Significante achteruitgang t.o.v. vorige meting	7,5	Negatieve afwijking t.o.v. gemiddelde Tilburg
-	Geen vergelijkbaar meting	7,5	Niet representatief door lage respons

## **Fysieke woonomgeving**

De beoordeling van de fysieke woonomgeving in de wijk het Goirke laat over alle buurten een gevarieerd beeld zien. Daar waar buurten 233 en 239 scores hebben die vergelijkbaar zijn met gemeentelijk gemiddelde, zijn de scores voor de buurten 232 en 238 negatiever. Deze negatieve beoordelingen komen echter nog steeds op een voldoende uit. Buurt 232 van Het Goirke wijkt op de meeste aspecten van de fysieke omgeving negatief af van het gemiddelde, namelijk op de kwaliteit van de woningen, de uitstraling van woningen in de buurt, en op de algemene voorzieningen.

Voor de buurten 231, 235, 236 en 237 was de respons op de enquête te laag om daarover betrouwbare uitspraken te kunnen doen.

## **Sociale woonomgeving**

Wat de sociale woonomgeving betreft, ervaren alleen de bewoners van buurt 239 meer overlast van anderen dan gemiddeld in Tilburg. Het beeld in de andere buurten over de sociale woonomgeving is vergelijkbaar met dat van de hele gemeente. De scores variëren van voldoende tot ruim voldoende.

## **Ongenoegens**

Ook wat betreft de ongenoegens, schiet buurt 239 er in negatieve zin bovenuit. Overlast van activiteiten en het verkeer vormen door lage scores de aandachtspunten voor deze buurt. Datzelfde geldt voor buurt 233 op het gebied van verkeersoverlast en vervuiling. In buurt 238 is het parkeergedrag een aandachtspunt.

## **Veiligheid**

De beoordeling van de veiligheid in Het Goirke is vergelijkbaar met die van de gemeente Tilburg als geheel. Buurt 238 krijgt gemiddeld de hoogste scores toebedeeld.

## **Totaaloordeel**

Geen enkele buurt heeft lagere scores dan het Tilburgs gemiddelde, allen zijn vergelijkbaar. Het laagste cijfer is een 7,1 voor de buurten 232 en 239. De buurten 233 en 238 hebben met een 7,3 de hoogste cijfers gekregen.

## **Ontwikkelingen ten opzichte van voorgaande metingen**

Ondanks de negatievere beoordelingen op een aantal aspecten van de fysieke woonomgeving, zijn er ook positieve ontwikkelingen op dit vlak waar te nemen. Dit geldt vooral voor de kwaliteit van woningen in de buurt. Wat betreft de sociale woonomgeving is de omgang tussen mensen van verschillende etnische achtergronden positief ontwikkeld ten opzichte van eerdere metingen. In buurt 238 heeft ook de betrokkenheid van bewoners zich ten opzichte van 2007 positief ontwikkeld. Op het gebied van ongenoegens en veiligheid zijn er door de bank genomen geen ontwikkelingen waar te nemen.

## 5.17 Wijk 24 – Groeseind



Groeseind bestaat uit drie kleine buurten. De wijk ligt ingeklemd tussen de wijken Het Goirke en Hoefstraat en grenst in het noorden aan Ringbaan Oost. De buurt bestaat voornamelijk uit eengezins-koopwoningen die dateren uit verschillende bouwperiodes.

		FYSIEKE WOONOMGEVING				SOCIALE WOONOMGEVING			
	<b>Buurt</b>								
241		8,2	7,4	6,8	7,6	7,6	7,2	6,6	6,8
242		7,4	6,5	6,0	7,4	7,4	6,8	5,9	5,8
243		7,8	7,4	6,9	7,2	7,2	7,2	6,6	6,4
<b>Tilburg</b>		7,6	7,1	6,7	7,4	7,4	7,0	6,6	6,4
	<b>Kwaliteit woning</b>	t.o.v. 2004	t.o.v. 2007	t.o.v. 2010	t.o.v. 2013	t.o.v. 2004	t.o.v. 2007	t.o.v. 2010	t.o.v. 2013
	<b>Uitstraling woningen buurt</b>	-	-	-	-	-	-	-	-
	<b>Woonomgeving</b>	-	-	-	-	-	-	-	-
	<b>Verlichting</b>	7,6	6,7	6,3	6,9	7,2	7,2	7,1	6,3
	<b>Groenvoorzieningen</b>	6,8	6,0	6,5	6,4	6,4	7,0	6,6	6,1
	<b>Speelvoorzieningen</b>	6,8	6,3	6,9	6,4	7,4	7,2	6,6	6,1
	<b>Algemene voorzieningen</b>	7,6	7,4	7,2	7,4	7,4	7,0	6,6	6,1
	<b>Omgang bewoners</b>	7,2	6,8	7,2	7,0	7,4	7,0	6,6	6,1
	<b>Contacten buurt</b>	6,6	5,9	6,6	6,6	6,6	6,6	6,6	6,1
	<b>Contacten belangrijk/prettig</b>	7,3	7,2	7,7	7,4	7,4	7,4	7,4	6,1
	<b>Omgang etnische afkomst</b>	6,4	6,3	7,1	6,6	6,6	6,6	6,6	6,1
	<b>Betrokkenheid bewoners</b>	6,3	5,6	6,3	6,1	6,1	6,1	6,1	6,1
	<b>Overlast van anderen</b>	6,8	5,8	6,4	6,4	6,4	6,4	6,4	6,4

		ONGENOEGENS				VEILIGHEID				TOTAAL			
	<b>Buurt</b>												
241		7,4	5,8	6,1	5,7	6,9	7,9	7,3	7,3	5,9	5,9	5,9	5,7
242		7,9	5,1	3,8	3,5	6,7	7,4	7,0	7,0	5,8	5,8	5,8	5,7
243		8,1	5,0	6,1	5,4	6,6	7,0	7,3	7,3	6,7	6,7	6,7	5,7
<b>Tilburg</b>		7,5	5,9	6,2	6,1	6,5	7,9	7,3	7,3	5,7	5,7	5,7	5,7
	<b>Overlast van activiteiten</b>	t.o.v. 2004	t.o.v. 2007	t.o.v. 2010	t.o.v. 2013	t.o.v. 2004	t.o.v. 2007	t.o.v. 2010	t.o.v. 2013	t.o.v. 2004	t.o.v. 2007	t.o.v. 2010	t.o.v. 2013
	<b>Vervuiling</b>	-	-	-	-	-	-	-	-	-	-	-	-
	<b>Verkeersoverlast</b>	-	-	-	-	-	-	-	-	-	-	-	-
	<b>Parkeergedrag</b>	5,7	3,5	6,7	6,6	6,6	7,0	7,3	7,3	5,9	5,9	5,9	5,7
	<b>Criminaliteit</b>	6,9	6,7	6,6	6,5	6,5	7,9	7,3	7,3	5,9	5,9	5,9	5,7
	<b>Veiligheid overdag</b>	7,9	7,4	7,0	7,9	6,6	6,6	6,6	6,6	5,9	5,9	5,9	5,7
	<b>Veiligheid avond</b>	6,6	6,4	5,9	6,7	6,7	6,7	6,7	6,7	5,9	5,9	5,9	5,7
	<b>Totaaloordeel</b>	7,3	7,0	7,3	7,3	7,3	7,3	7,3	7,3	5,9	5,9	5,9	5,7
	<b>Ontwikkeling buurt</b>	-	-	-	-	-	-	-	-	-	-	-	-

▲	Significante vooruitgang t.o.v. vorige meting	7,5	Positieve afwijking t.o.v. gemiddelde Tilburg
▼	Significante achteruitgang t.o.v. vorige meting	7,5	Negatieve afwijking t.o.v. gemiddelde Tilburg
-	Geen vergelijking mogelijk met vorige meting	7,5	Niet representatief door lage respons

### **Fysieke woonomgeving**

De fysieke woonomgeving wordt in Groeseind goed beoordeeld, op een aantal aspecten zijn de scores hoger dan het gemiddelde van Tilburg. Vooral de kwaliteit van de woonomgeving en de verlichting in buurt 241 wijken positief af van het gemiddelde.

Buurt 243 is in de beoordeling niet meegenomen, vanwege de te lage respons op de enquête.

### **Sociale woonomgeving**

De beoordeling van de sociale woonomgeving in Groeseind is vergelijkbaar met het gemeentelijk gemiddelde. De beoordelingen zijn vaak ruim voldoende.

### **Ongenoegens**

Er zijn in buurt 242 ongenoegens over de verkeersoverlast en het parkeergedrag, wat zich uit in lage beoordelingen. Met scores van een 3,8 en 3,5 zijn deze ongenoegens aandachtspunten. De scores in buurt 241 komen min of meer overeen met het gemiddelde van Tilburg.

### **Veiligheid**

Het gevoel van veiligheid is over het algemeen voldoende te noemen in Groeseind. Hoge cijfers zijn er met betrekking tot de veiligheid overdag.

### **Totaaloordeel**

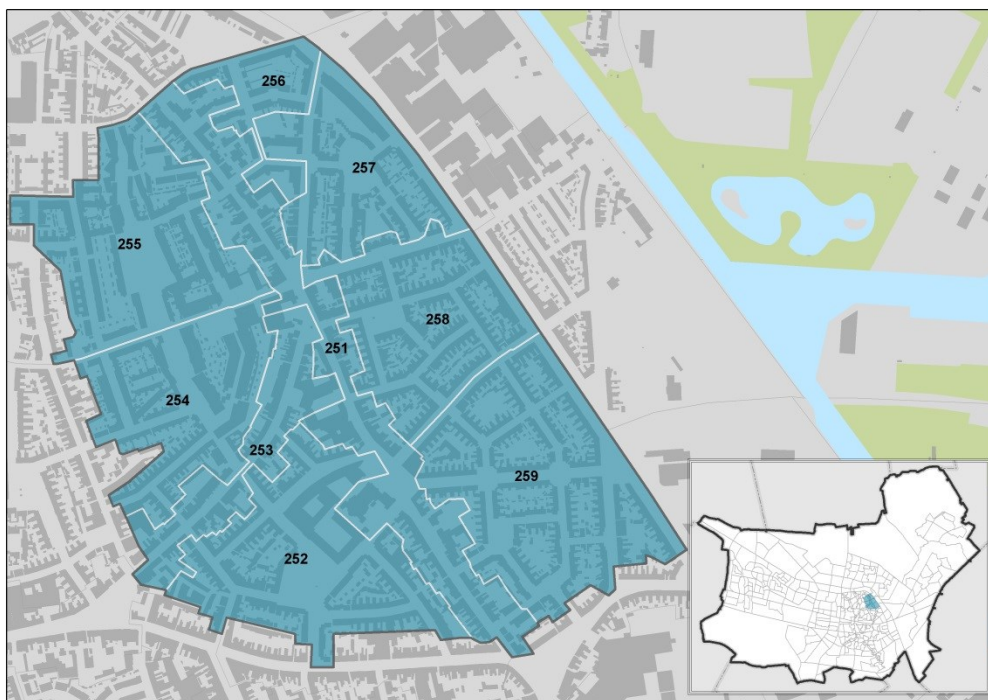
Het totaaloordeel over de buurten in Groeseind is ruim voldoende en vergelijkbaar met het Tilburgs gemiddelde.

### **Ontwikkelingen ten opzichte van voorgaande metingen**

Er zijn drie positieve ontwikkelingen op het gebied van de fysieke woonomgeving; op de aspecten verlichting en speelvoorzieningen is er sprake van een vooruitgang ten opzichte van 2010 of 2007.



## 5.18 Wijk 25 – Hoefstraat



De Hoefstraat wordt onder meer begrensd door de Ringbaan en wordt doorkruist door de Hoefstraat. De negen buurten in de wijk zijn verschillend van opzet, maar worden vooral gekenmerkt door eengezinswoningen. Ongeveer de helft van de woningen in deze wijk is een sociale huurwoning.

Buurt	FYSIEKE WOONOMGEVING					SOCIALE WOONOMGEVING							
	Kwaliteit woning	Uitstraling woningen buurt	Woonomgeving	Verlichting	Groenvoorzieningen	Speelvoorzieningen	Algemene voorzieningen	Omgang bewoners	Contacten buurt	Contacten belangrijk/prettig	Omgang etnische afkomst	Betrokkenheid bewoners	Overlast van anderen
251	7,1	6,3	6,3	6,9	6,0	6,4	7,0	6,7	5,9	6,9	6,2	5,6	6,0
252	8,0	7,5	6,8	6,9	6,4	6,5	7,6	7,4	6,6	7,6	6,9	6,5	6,5
253	7,3	6,5	4,8	6,0	5,4	5,7	7,1	6,1	5,2	6,8	5,7	5,1	5,4
254	8,2	7,5	6,4	6,7	6,4	7,1	7,0	7,2	7,0	7,8	6,9	6,5	6,3
255	8,4	8,1	7,6	7,6	7,7	8,0	7,1	7,3	6,8	7,6	7,0	7,0	6,7
256	8,1	7,5	7,4	7,7	7,0	7,2	7,5	7,3	7,6	8,2	7,5	6,4	6,5
257	7,7	6,2	6,3	6,9	6,3	6,8	6,9	6,1	5,8	6,9	5,6	5,5	5,8
258	7,3	6,1	6,1	6,9	5,0	6,5	7,3	6,8	6,1	7,1	6,2	6,0	6,6
259	7,4	5,9	5,2	6,3	4,8	4,6	7,0	6,8	6,6	7,7	6,5	5,9	6,8
Tilburg	7,6	7,1	6,7	7,2	6,7	6,4	7,4	7,0	6,6	7,4	6,6	6,1	6,4

Buurt	ONGENOEGENS			VEILIGHEID			TOTAAL
	Overlast van activiteiten	Vervuiling	Verkeersoverlast	Verkeersoverlast	Parkeergedrag	Criminaliteit	Totaaloordeel
251	6,9	5,1	4,8	4,8	4,5	5,7	7,0
252	7,5	5,9	6,1	6,1	5,2	7,1	7,3
253	7,0	4,4	4,1	3,7	6,2	6,0	6,5
254	8,0	5,6	6,5	5,2	7,0	7,0	7,5
255	8,3	5,4	7,0	5,8	6,4	6,4	7,4
256	7,7	6,3	6,5	6,3	8,1	8,1	7,4
257	7,6	4,9	5,8	6,0	5,9	6,0	6,3
258	7,5	5,5	5,6	3,9	6,9	6,9	7,0
259	7,7	5,2	6,3	4,4	6,5	7,0	7,0
Tilburg	7,5	5,9	6,2	6,1	6,5	6,7	7,3

	TOTAAL
Ontwikkeling buurt	5,7
Veiligheid avond	6,7
Veiligheid overdag	7,9
Criminaliteit	6,5
Parkeergedrag	6,1
Verkeersoverlast	6,2
Vervuiling	5,9
Overlast van activiteiten	7,5

▲ Significante vooruitgang t.o.v. vorige meting  
 ▼ Significante achteruitgang t.o.v. vorige meting  
 - Geen vergelijkbaar meting met vorige meting

7,5 Positieve afwijking t.o.v. gemiddelde Tilburg  
 7,5 Negatieve afwijking t.o.v. gemiddelde Tilburg  
 7,5 Niet representatief door lage respons

## **Fysieke woonomgeving**

De fysieke woonomgeving wordt verschillend beoordeeld in de diverse buurten van de wijk Hoefstraat. De kwaliteit van de woningen wordt vaak bovengemiddeld en daarmee goed beoordeeld. Buurt 258 wijkt op de aspecten woonomgeving, groenvoorzieningen en uitstraling van woningen in de buurt ten negatieve af van Tilburg als geheel. Ook de buurten 251 en 257 krijgen op de uitstraling van woningen een negatieve score, hoewel de scores niet onvoldoende zijn.

De buurten 252 en 255 springen er juist ten positieve uit door hun hoge scores op nagenoeg alle aspecten van de fysieke woonomgeving

## **Sociale woonomgeving**

Buurt 258 scoorde slecht op de fysieke woonomgeving, maar scoort op de sociale woonomgeving gemiddeld gelijk aan Tilburg. De buurten 251 en 257 hebben op een aantal aspecten ene negatieve afwijking ten opzichte van het gemeentelijk gemiddelde, maar zij worden niet onvoldoende beoordeeld. Net als bij de fysieke woonomgeving valt buurt 255 bij de sociale woonomgeving in positieve zin op. De betrokkenheid van bewoners is in deze buurt groter dan gemiddeld in Tilburg.

## **Ongenoegens**

De ongenoegens in de wijk Hoefstraat worden wisselend beoordeeld ten opzichte van het gemiddelde in de hele gemeente Tilburg. Buurt 251 wordt opvallend negatief beoordeeld, vooral op de aspecten vervuiling, verkeersoverlast en parkeergedrag. Dat laatste vormt overigens ook in de buurten 252 en 258 van deze wijk een aandachtspunt. In buurt 255 is de overlast van verkeer en andere activiteiten juist minder dan gemiddeld in Tilburg het geval is.

## **Veiligheid**

De veiligheid overdag wordt voor nagenoeg alle buurten in Hoefstraat als goed ervaren. Alleen criminaliteit is voor één buurt problematisch. Echter, buurt 252 wijkt op dit aspect juist ten positieve af van Tilburg. Voor de rest zijn de scores voldoende tot ruim voldoende en daarmee vergelijkbaar met het Tilburgs gemiddelde.

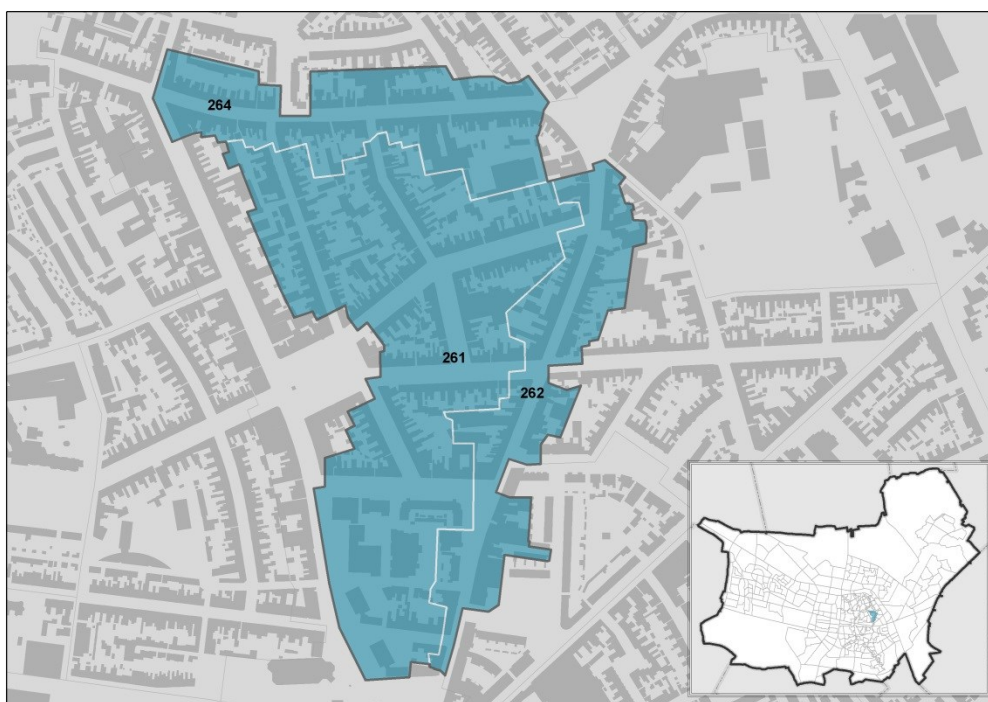
## **Totaaloordeel**

In het totaaloordeel scoort alleen buurt 257 lager dan het gemeentelijk gemiddelde. De overige buurten zijn vergelijkbaar daarmee.

## **Ontwikkelingen ten opzichte van voorgaande metingen**

Het is vooral buurt 255 die op verschillende thema's en het totaaloordeel een positieve ontwikkeling laat zien ten opzichte van eerdere metingen. Ten opzichte van 2013 is voor buurt 255 een significante vooruitgang waar te nemen op de aspecten woonomgeving, groenvoorzieningen en speelvoorzieningen in de buurt. In de overige buurten is er op verschillende aspecten van de fysieke woonomgeving een positieve trend waar te nemen.

## 5.19 Wijk 26 – Koestraat



De Koestraat wordt omgeven door de Besterdring, de Molenstraat en de Koestraat. De wijk bestaat voornamelijk uit eengezins-koopwoningen.



### **Fysieke woonomgeving**

De groen en speelvoorzieningen worden in de Koestraat lager beoordeeld dan in de gemeente Tilburg als geheel. Met name de speelvoorzieningen zijn vanwege de onvoldoende scores een aandachtspunt. De overige aspecten scoren vergelijkbaar met het gemeentelijk gemiddelde.

Van buurt 262 is de respons op de enquête te laag om daar betrouwbare uitspraken over te kunnen doen.

### **Sociale woonomgeving**

De beoordeling van de sociale woonomgeving in de wijk Koestraat is bijna hetzelfde als dat van de gemeente Tilburg in totaal. Uitzondering op de regel is buurt 261, waar bewoners meer dan gemiddeld overlast van anderen ervaren. De cijfers op dit thema zijn voldoende.

### **Ongenoegens**

Ongenoegens bestaan in buurt 261 in bovengemiddelde mate over de overlast van activiteiten. In buurt 264 heeft men meer ongenoegens over verkeersoverlast en parkeergedrag. Deze beoordelingen zijn ruim onvoldoende en vormen daarmee aandachtspunten.

### **Veiligheid**

Op het gebied van veiligheid scoort Koestraat ten aanzien van criminaliteit en veiligheid 's nachts voldoende. De veiligheid overdag wordt nog beter gewaardeerd. Het niveau van de wijk Koestraat ligt hiermee op het niveau van de gemeente Tilburg als geheel.

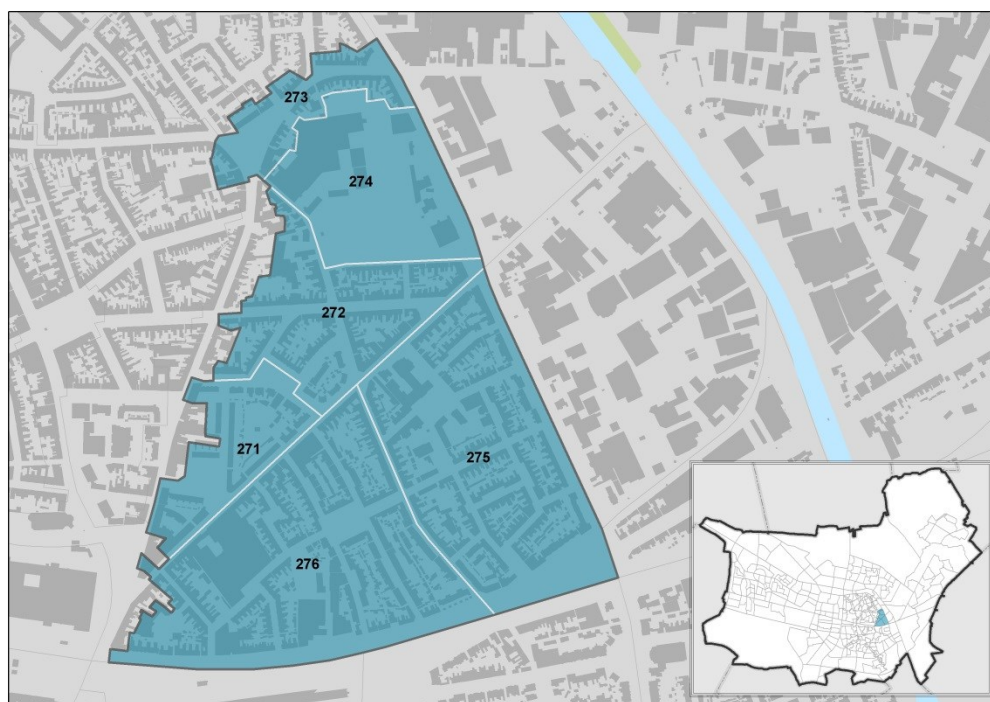
### **Totaaloordeel**

Beide buurten hebben als totaaloordeel een cijfer gekregen dat vergelijkbaar is met het Tilburgse gemiddelde.

### **Ontwikkelingen ten opzichte van voorgaande metingen**

Buurt 261 heeft positievere beoordelingen gekregen ten opzichte van eerdere metingen. Vooral de fysieke woonomgeving en ongenoegens worden beter gewaardeerd. Het niveau van buurt 264 is ongewijzigd gebleven.

## 5.20 Wijk 27 – Loven



Loven ligt aan de spoorlijn, de Ringbaan Oost en de Koestraat. De wijk bestaat voornamelijk uit eengezins-koopwoningen. Alleen in buurt 271 en 276 zijn sociale huurwoningen te vinden.

Buurt	FYSIEKE WOONOMGEVING				SOCIALE WOONOMGEVING							
	Kwaliteit woning	Uitstraling woningen buurt	Woonomgeving	Verlichting	Groenvoorzieningen	Speelvoorzieningen	Algemene voorzieningen	Omgang bewoners	Contacten buurt	Contacten belangrijk/prettig	Omgang etnische afkomst	Betrokkenheid bewoners
271	7,6	6,5	7,4	6,7	6,4	7,6	6,6	6,5	7,0	6,0	6,1	5,8
272	8,1	7,4	7,2	7,0	6,9	7,5	7,5	6,9	7,9	6,7	6,7	6,6
273	7,8	6,1	6,9	6,2	5,5	6,8	6,8	6,7	7,3	5,6	5,6	5,4
275	7,6	6,7	7,3	6,1	6,8	6,8	6,8	7,1	7,1	6,6	6,0	6,5
276	7,3	7,2	7,1	6,9	6,8	7,5	7,5	6,7	6,5	6,4	6,1	6,4
Tilburg	7,6	7,1	7,2	6,7	6,4	7,4	7,4	7,0	7,4	6,6	6,1	6,4

Buurt	ONGENOEGENS				VEILIGHEID				TOTAAL			
	Overlast van activiteiten	Vervuiling	Verkeersoverlast	Parkeergedrag	Criminaliteit	Veiligheid overdag	Veiligheid avond	Totaaloordeel	Ontwikkeling buurt			
271	6,2	5,6	5,5	5,8	6,1	7,6	6,5	7,3	5,7			
272	7,1	6,2	5,4	5,0	6,9	8,3	7,2	7,8	5,5			
273	5,8	4,6	3,7	3,2	5,4	7,3	5,7	6,6	4,6			
275	7,4	5,6	6,1	6,0	6,9	8,2	7,4	7,3	5,3			
276	7,0	5,9	6,2	5,6	6,8	7,9	6,9	7,1	6,1			
Tilburg	7,5	5,9	6,2	6,1	6,5	7,9	6,7	7,3	5,7			

▲	Significante vooruitgang t.o.v. vorige meting	7,5	Positieve afwijking t.o.v. gemiddelde Tilburg
▼	Significante achteruitgang t.o.v. vorige meting	7,5	Negatieve afwijking t.o.v. gemiddelde Tilburg
-	Geen vergelijkning mogelijk met vorige meting	7,5	Niet representatief door lage respons



### **Fysieke woonomgeving**

De wijk Loven kent een tweedeling wat betreft de beoordeling van de fysieke woonomgeving. In de buurten 272 en 276 wordt deze over alle aspecten ruim voldoende tot goed beoordeeld, in de buurten 271, 273 en 275 zijn een aantal aspecten die lager dan het gemiddelde worden beoordeeld. Toch is de beoordeling in laatstgenoemde buurten nooit onvoldoende. Bovendien wordt in alle buurten de kwaliteit van de woningen ruim voldoende tot goed beoordeeld.

### **Sociale woonomgeving**

De aspecten van de sociale woonomgeving worden in alle buurten conform het gemeentelijk gemiddelde beoordeeld. Alleen buurt 272 springt er op een aantal punten ten positieve uit. In twee buurten is de omgang tussen mensen van verschillende etnische achtergronden een probleem, hoewel de scores voldoende zijn.

### **Ongenoegens**

In buurt 273 heeft men meer ongenoegens over allerlei zaken dan in de andere buurten van de wijk Loven. De lage scores op overlast van activiteiten, vervuiling, verkeersoverlast en parkeergedrag zijn punten van aandacht voor deze buurt. In de andere buurten heeft men minder tot geen ongenoegens. Wel heeft men in buurt 272 meer ongenoegens over het verkeer en het parkeergedrag.

### **Veiligheid**

Ook op het thema veiligheid scoort buurt 273 op alle aspecten beneden gemiddeld ten opzichte van Tilburg als geheel. Vooral criminaliteit en de veiligheid 's avonds hebben hier lage scores gekregen. De overige buurten scoren vergelijkbaar met of hoger dan de gemeentelijke gemiddelden. De buurten 275 en 272 krijgen een bovengemiddeld positieve beoordeling op de veiligheid 's avonds. In laatstgenoemde buurt wijkt ook de veiligheid overdag ten positieve af van het Tilburgs gemiddelde.

### **Totaaloordeel**

Het totaaloordeel over buurt 272 is bovengemiddeld, het totaaloordeel over buurt 273 is beneden gemiddeld. De overige buurten hebben een score die vergelijkbaar is met het Tilburgs gemiddelde. De cijfers van alle buurten zijn voldoende tot goed.

### **Ontwikkelingen ten opzichte van voorgaande metingen**

De ontwikkeling van buurt 273 is net als de score op het totaaloordeel negatief ten opzichte van het gemiddelde in Tilburg. Deze buurt kent wat betreft het parkeergedrag een significante achteruitgang ten opzichte van 2010. Daarentegen is vooral in buurt 276 een aantal positieve ontwikkelingen te zien ten opzichte van voorgaande jaren. Dit geldt met name voor de fysieke omgeving en het totaaloordeel; ten opzichte van 2013 zijn de groenvoorzieningen in de buurt significant verbeterd. De overige buurten vertonen weinig verschillen met eerdere metingen.

## 5.21 Wijk 28 - Ind.str. Goirke Kanaaldijk



De Kanaalzone is een gemengd bedrijventerrein ingeklemd tussen de Ringbaan-Noord, Ringbaan-Oost en het Wilhelminakanaal. Het terrein ligt op het scharnierpunt van de Oude Stad (Oud-Noord) en Tilburg Noord. De industriestrook Goirke Kanaalstraat is het noordelijke deel van de Kanaalzone en telt niet meer dan circa vijftig woningen.

		FYSIEKE WOONOMGEVING				SOCIALE WOONOMGEVING			
	<b>Buurt</b>								
	283	t.o.v. 2004	t.o.v. 2007	t.o.v. 2010	t.o.v. 2013	t.o.v. 2004	t.o.v. 2007	t.o.v. 2010	t.o.v. 2013
	Tilburg	7,8	6,9	6,0	6,7	7,1	7,2	6,8	7,4
		<b>Kwaliteit woning</b>							
		7,8	6,9	6,0	6,7	7,1	7,2	6,8	7,4
		<b>Uitstraling woningen buurt</b>							
		7,8	6,9	6,0	6,7	7,1	7,2	6,8	7,4
		<b>Woonomgeving</b>							
		6,0	6,0	6,0	6,7	6,7	7,2	6,4	7,4
		<b>Verlichting</b>							
		6,8	6,8	6,8	6,7	6,4	6,4	6,8	7,4
		<b>Groenvoorzieningen</b>							
		5,7	5,7	5,7	6,7	6,4	6,4	6,8	7,4
		<b>Speelvoorzieningen</b>							
		2,9	2,9	2,9	6,4	6,4	6,4	6,8	7,4
		<b>Algemene voorzieningen</b>							
		6,8	6,8	6,8	6,7	6,4	6,4	6,8	7,4
		<b>Omgang bewoners</b>							
		6,6	6,6	6,6	7,0	7,0	7,0	6,6	6,6
		<b>Contacten buurt</b>							
		6,8	6,8	6,8	6,6	6,6	6,6	6,8	6,6
		<b>Contacten belangrijk/prettig</b>							
		7,3	7,3	7,3	7,4	7,4	7,4	7,3	7,4
		<b>Omgang etnische afkomst</b>							
		6,4	6,4	6,4	6,6	6,6	6,6	6,4	6,6
		<b>Betrokkenheid bewoners</b>							
		5,2	5,2	5,2	6,1	6,1	6,1	5,2	6,1
		<b>Overlast van anderen</b>							
		6,3	6,3	6,3	6,4	6,4	6,4	6,3	6,4
		<b>Totaal</b>							
		7,6	7,6	7,6	7,6	7,6	7,6	7,6	7,6

		ONGENOEGENS				VEILIGHEID				TOTAAL			
	<b>Buurt</b>												
	283	t.o.v. 2004	t.o.v. 2007	t.o.v. 2010	t.o.v. 2013	t.o.v. 2004	t.o.v. 2007	t.o.v. 2010	t.o.v. 2013	t.o.v. 2004	t.o.v. 2007	t.o.v. 2010	t.o.v. 2013
	Tilburg	7,5	6,2	4,7	6,2	6,0	6,0	6,0	6,5	6,6	6,6	6,6	7,3
		<b>Overlast van activiteiten</b>											
		6,3	6,3	4,7	6,2	6,0	6,0	6,0	6,5	6,6	6,6	6,6	7,3
		<b>Vervuiling</b>											
		5,0	5,0	4,7	6,2	6,0	6,0	6,0	6,5	6,6	6,6	6,6	7,3
		<b>Verkeersoverlast</b>											
		4,7	4,7	4,7	6,2	6,0	6,0	6,0	6,5	6,6	6,6	6,6	7,3
		<b>Parkeergedrag</b>											
		6,0	6,0	4,7	6,2	6,0	6,0	6,0	6,5	6,6	6,6	6,6	7,3
		<b>Criminaliteit</b>											
		6,0	6,0	4,7	6,2	6,0	6,0	6,0	6,5	6,6	6,6	6,6	7,3
		<b>Veiligheid overdag</b>											
		7,6	7,6	4,7	6,2	6,0	6,0	6,0	6,5	6,6	6,6	6,6	7,3
		<b>Veiligheid avond</b>											
		5,8	5,8	4,7	6,2	6,0	6,0	6,0	6,5	6,6	6,6	6,6	7,3
		<b>Ontwikkeling buurt</b>											
		5,0	5,0	4,7	6,2	6,0	6,0	6,0	6,5	6,6	6,6	6,6	7,3
		<b>Totaaloordeel</b>											
		7,3	7,3	4,7	6,2	6,0	6,0	6,0	6,5	6,6	6,6	6,6	7,3

▲	Significante vooruitgang t.o.v. vorige meting	7,5	Positieve afwijking t.o.v. gemiddelde Tilburg
▼	Significante achteruitgang t.o.v. vorige meting	7,5	Negatieve afwijking t.o.v. gemiddelde Tilburg
-	Geen vergelijkbaar mogelijk met vorige meting	7,5	Niet representatief door lage respons

### **Fysieke woonomgeving**

In buurt 283 wordt de fysieke woonomgeving in het algemeen voldoende tot goed beoordeeld. De scores van de afzonderlijke aspecten op dit thema zijn ongeveer gelijk aan het gemeentelijk gemiddelde. Alleen de speelvoorzieningen wijken met een score van 2,0 ver ten negatieve af van het gemiddelde. Dit is dan ook een punt van aandacht.

### **Sociale woonomgeving**

De beoordeling van de sociale woonomgeving is vergelijkbaar met de beoordeling van de gemeente Tilburg als geheel op dit thema. Wel wordt de betrokkenheid van bewoners in de buurt slechts met een 5,2 beoordeeld.

### **Ongenoegens**

Ook qua ongenoegens is komt de beoordeling grotendeels overeen met het gemeentelijk gemiddelde, hoewel vervuiling en verkeersoverlast een onvoldoende scoren.

### **Veiligheid**

De veiligheid wordt lager beoordeeld dan gemiddeld in Tilburg het geval is. Toch wordt het gevoel van veiligheid in buurt 283 niet als onvoldoende beoordeeld.

### **Totaaloordeel**

Het eindoordeel over buurt 283 is vergelijkbaar met het gemeentelijk gemiddelde en is voldoende.

### **Ontwikkelingen ten opzichte van voorgaande metingen**

Ten opzichte van eerdere metingen vertoont de waardering over buurt 283 geen veranderingen.

## 5.22 Wijk 29 - Ind.str. Lovense Kanaaldijk



De Kanaaldijk is een opmerkelijke wijk, voornamelijk bestaand uit industrieterrein. Buurt 292 is hierop de uitzondering. Aan het sportcomplex T.S.V. NOAD liggen enkele straten met woningen. De woningen in de buurt zijn zowel huur- als koopwoningen en overwegend vroeg naoorlogs gebouwd.



### **Fysieke woonomgeving**

Voor alle buurten van de wijk Industriestraat Lovense Kanaaldijk was de respons op de enquête te laag om daar betrouwbare uitspraken over te kunnen doen.

### **Sociale woonomgeving**

Voor alle buurten van de wijk Industriestraat Lovense Kanaaldijk was de respons op de enquête te laag om daar betrouwbare uitspraken over te kunnen doen.

### **Ongenoegens**

Voor alle buurten van de wijk Industriestraat Lovense Kanaaldijk was de respons op de enquête te laag om daar betrouwbare uitspraken over te kunnen doen.

### **Veiligheid**

Voor alle buurten van de wijk Industriestraat Lovense Kanaaldijk was de respons op de enquête te laag om daar betrouwbare uitspraken over te kunnen doen.

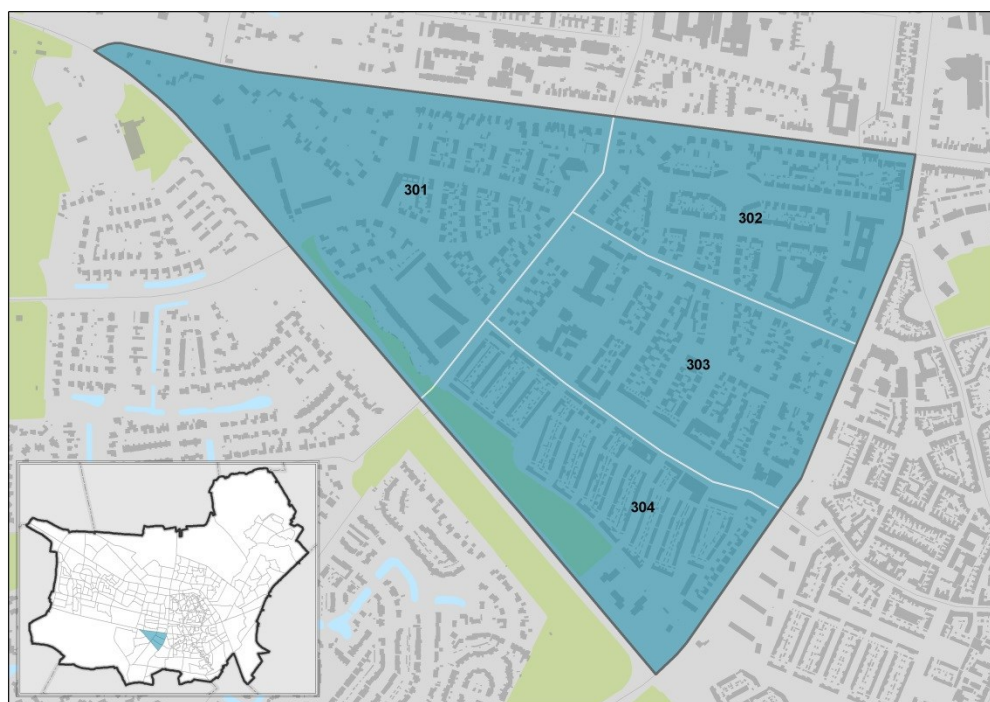
### **Totaaloordeel**

Voor alle buurten van de wijk Industriestraat Lovense Kanaaldijk was de respons op de enquête te laag om daar betrouwbare uitspraken over te kunnen doen.

### **Ontwikkelingen ten opzichte van voorgaande metingen**

Voor alle buurten van de wijk Industriestraat Lovense Kanaaldijk was de respons op de enquête te laag om daar betrouwbare uitspraken over te kunnen doen.

## 5.23 Wijk 30 – Zorgvlied



De Ringbaan, de Baroniebaan en de Bredaseweg vormen de grens van Zorgvlied. De buurten 301, 302 en 303 zijn buurten met koopwoningen en buurt 304 heeft hoofdzakelijk huurwoningen. De woningen in de wijk bestaan voor veruit het grootste deel uit naoorlogse eengezinswoningen.



		FYSIEKE WOONOMGEVING				SOCIALE WOONOMGEVING			
		t.o.v. 2004	t.o.v. 2007	t.o.v. 2010	t.o.v. 2013	t.o.v. 2004	t.o.v. 2007	t.o.v. 2010	t.o.v. 2013
<b>Buurt</b>	<b>Kwaliteit woning</b>	7,9	8,2	7,8	7,0	7,2	7,6	7,9	7,6
301		8,1	8,5	7,7	6,4	7,7	7,5	7,9	7,4
302		7,6	7,9	7,3	6,2	7,7	7,6	7,8	7,4
303		7,7	7,7	7,4	6,2	7,4	7,5	7,5	7,5
304		7,0	6,4	5,7	6,0	6,8	6,0	6,1	6,2
<b>Tilburg</b>		7,6	7,1	6,7	6,7	7,2	6,7	7,0	7,4
	<b>Uitstraling woningen buurt</b>	8,1	8,5	7,7	6,4	7,7	7,5	7,9	7,4
	<b>Woonomgeving</b>	7,6	7,9	7,3	6,2	7,7	7,6	7,9	7,4
	<b>Verlichting</b>	7,7	7,7	7,4	6,2	7,5	7,5	7,5	7,4
	<b>Groenvoorzieningen</b>	7,5	7,6	7,5	6,2	7,5	7,5	7,5	7,4
	<b>Speelvoorzieningen</b>	6,6	6,0	6,2	6,2	6,6	6,0	6,2	6,4
	<b>Algemene voorzieningen</b>	7,7	7,4	7,5	7,2	7,7	7,4	7,4	7,4
	<b>Omgang bewoners</b>	7,9	7,8	7,5	6,1	7,9	7,8	7,0	7,4
	<b>Contacten buurt</b>	7,2	7,5	7,1	6,1	7,2	7,5	6,6	6,6
	<b>Contacten belangrijk/prettig</b>	7,8	8,1	7,7	6,9	7,8	8,1	7,4	7,4
	<b>Omgang etnische afkomst</b>	7,2	7,0	6,7	6,5	7,2	7,0	6,6	6,6
	<b>Betrokkenheid bewoners</b>	7,1	7,2	6,6	5,5	7,1	7,2	6,1	6,1
	<b>Overlast van anderen</b>	8,0	7,8	7,1	5,8	8,0	7,8	6,4	6,4

		ONGENOEGENS				VEILIGHEID				TOTAAL			
		t.o.v. 2004	t.o.v. 2007	t.o.v. 2010	t.o.v. 2013	t.o.v. 2004	t.o.v. 2007	t.o.v. 2010	t.o.v. 2013	t.o.v. 2004	t.o.v. 2007	t.o.v. 2010	t.o.v. 2013
<b>Buurt</b>	<b>Overlast van activiteiten</b>	8,6	8,5	7,9	7,3	8,6	8,5	7,9	7,3	8,6	8,5	7,9	7,3
301		7,7	7,5	6,9	4,5	7,7	7,5	6,9	4,5	7,7	7,5	6,9	4,5
302		6,4	7,0	6,7	5,5	6,4	7,0	6,7	5,5	6,4	7,0	6,7	5,5
303		7,8	6,4	6,9	6,4	7,8	6,4	6,9	6,4	7,8	6,4	6,9	6,4
304		7,7	7,5	6,9	4,5	7,7	7,5	6,9	4,5	7,7	7,5	6,9	4,5
<b>Tilburg</b>		7,5	6,2	6,1	6,2	7,5	6,2	6,1	6,2	7,5	6,2	6,1	6,2
	<b>Vervuiling</b>	7,7	7,5	6,9	4,5	7,7	7,5	6,9	4,5	7,7	7,5	6,9	4,5
	<b>Verkeersoverlast</b>	6,4	7,0	6,7	5,5	6,4	7,0	6,7	5,5	6,4	7,0	6,7	5,5
	<b>Parkeergedrag</b>	7,8	6,4	6,9	6,4	7,8	6,4	6,9	6,4	7,8	6,4	6,9	6,4
	<b>Criminaliteit</b>	7,4	6,7	6,0	5,9	7,4	6,7	6,0	5,9	7,4	6,7	6,0	5,9
	<b>Veiligheid overdag</b>	8,6	8,6	8,2	7,4	8,6	8,6	8,2	7,4	8,6	8,6	8,2	7,4
	<b>Veiligheid avond</b>	7,7	7,5	7,1	6,3	7,7	7,5	7,1	6,3	7,7	7,5	7,1	6,3
	<b>Totaaloordeel</b>	8,4	8,6	8,0	6,8	8,4	8,6	8,0	6,8	8,4	8,6	8,0	6,8
	<b>Ontwikkeling buurt</b>	6,6	5,7	6,1	5,5	6,6	5,7	6,1	5,5	6,6	5,7	6,1	5,5

▲	Significante vooruitgang t.o.v. vorige meting	7,5	Positieve afwijking t.o.v. gemiddelde Tilburg
▼	Significante achteruitgang t.o.v. vorige meting	7,5	Negatieve afwijking t.o.v. gemiddelde Tilburg
-	Geen vergelijkning mogelijk met vorige meting	7,5	Niet representatief door lage respons

### **Fysieke woonomgeving**

De fysieke woonomgeving in de buurten 301, 302 en 303 wordt bovengemiddeld beoordeeld. De cijfers vallen zeer vaak hoog uit. In buurt 304 wordt de fysieke woonomgeving echter een stuk minder goed gewaardeerd. Hoewel de cijfers niet onvoldoende zijn, blijven ze op de kwaliteit van de woningen, de uitstraling van de woningen, de woonomgeving en de groenvoorzieningen onder het gemiddelde van Tilburg in zijn geheel.

### **Sociale woonomgeving**

Het plaatje voor de beoordeling van de sociale woonomgeving is hetzelfde als dat van de fysieke woonomgeving. Ook hier zijn er voor de buurten 301, 302 en 303 hoge cijfers en voor buurt 304 lagere cijfers, voornamelijk wat betreft de omgang tussen en de betrokkenheid van bewoners.

### **Ongenoegens**

Ongenoegens heeft men weinig in de buurten 301, 302 en 303; de aspecten scoren veelal bovengemiddeld ten opzichte van gemiddeld in Tilburg. De cijfers zijn hier voor bijna alle aspecten ruim voldoende tot goed. In buurt 304 zijn de cijfers iets lager. De vervuiling en de verkeersoverlast in deze buurt zouden een punt van aandacht kunnen zijn.

### **Veiligheid**

Men voelt zich in de buurten 301 en 302 van Zorgvlied bovengemiddeld veilig. In buurt 304 heeft men meer last van criminaliteit dan gemiddeld in Tilburg het geval is.

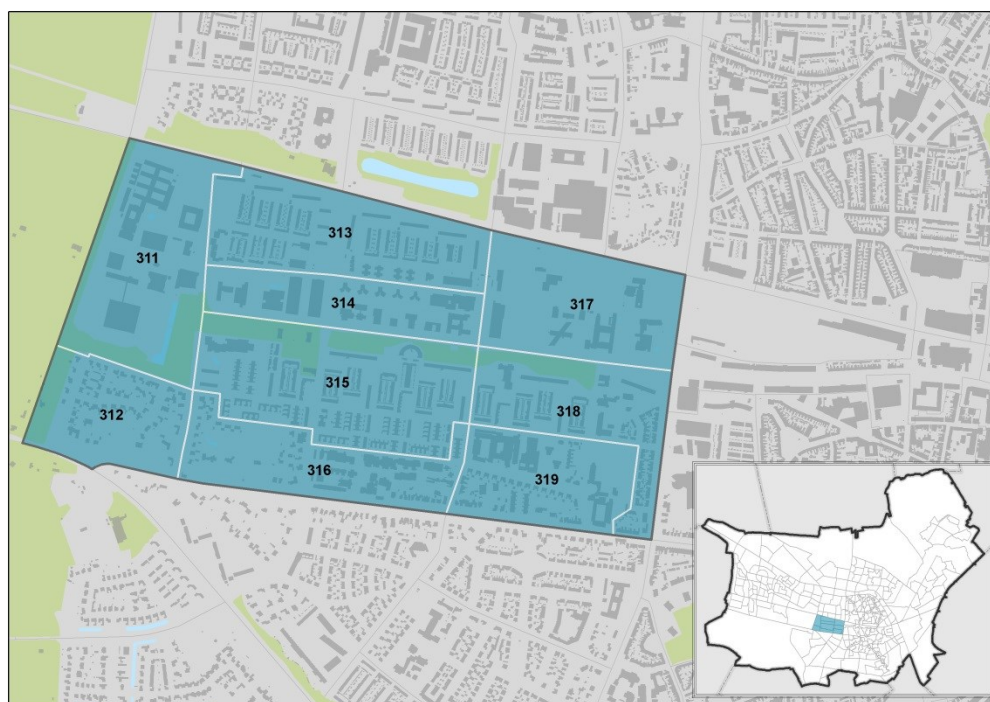
### **Totaaloordeel**

Het totaaloordeel over de buurten 301, 302 en 303 is uitermate positief. De score van 6,6 voor buurt 304 is voldoende, maar ligt lager dan het Tilburgs gemiddelde.

### **Ontwikkelingen ten opzichte van voorgaande metingen**

In buurt 301 zijn positieve ontwikkelingen te zien ten opzichte van eerdere metingen over de fysieke woonomgeving. De totaalcijfers voor de buurten 302 en 303 zijn hoog, maar liggen lager dan in 2004.

## 5.24 Wijk 31 – De Reit



De wijk De Reit, die bestaat uit negen buurten, wordt afgebakend door het spoor, de Bredaseweg, Ringbaan West en de Warandelaan. Nagenoeg alle woningen zijn naoorlogs en bestaan voor ongeveer de helft uit eengezinswoningen. Ongeveer de helft van de woningen wordt gevormd door sociale huurwoningen. Dit zijn voornamelijk hoogbouwcomplexen.

		FYSIEKE WOONOMGEVING					SOCIALE WOONOMGEVING						
		t.o.v. 2004	t.o.v. 2007	t.o.v. 2010	t.o.v. 2013	t.o.v. 2004	t.o.v. 2007	t.o.v. 2010	t.o.v. 2013	t.o.v. 2004	t.o.v. 2007	t.o.v. 2010	t.o.v. 2013
<b>Buurt</b>	<b>Kwaliteit woning</b>	-	▲	-	▲	-	▲	-	▲	-	▲	-	▲
312	8,7	8,9	6,3	6,6	8,3	8,9	6,3	6,8	8,3	8,0	5,5	5,7	7,6
313	6,6	6,3	6,6	7,4	7,2	7,1	7,3	7,2	7,5	6,3	6,5	7,0	7,3
314	8,1	▲	6,6	7,4	7,2	7,1	7,3	7,2	6,5	6,5	6,5	6,8	7,2
315	7,6	7,4	7,4	7,3	7,4	7,4	7,3	7,2	7,3	7,3	6,9	7,0	7,2
316	8,0	8,2	7,3	7,3	7,5	7,2	7,2	7,4	7,7	7,0	7,0	6,8	7,2
318	7,5	7,3	7,3	7,1	7,5	7,4	7,4	7,0	7,7	7,0	7,5	7,2	7,2
319	8,5	▲	8,3	7,8	8,0	8,0	8,0	6,5	7,7	7,8	7,5	7,2	7,6
<b>Tilburg</b>	7,6	7,1	6,7	7,2	6,7	6,4	7,4	7,4	7,0	6,6	7,4	6,1	6,4

		ONGENOEGENS					VEILIGHEID					TOTAAL					
		t.o.v. 2004	t.o.v. 2007	t.o.v. 2010	t.o.v. 2013	t.o.v. 2004	t.o.v. 2007	t.o.v. 2010	t.o.v. 2013	t.o.v. 2004	t.o.v. 2007	t.o.v. 2010	t.o.v. 2013	t.o.v. 2004	t.o.v. 2007	t.o.v. 2010	t.o.v. 2013
<b>Buurt</b>	<b>Overlast van activiteiten</b>	-	▲	-	▲	-	▲	-	▲	-	▲	-	▲	-	▲	-	▲
312	8,5	7,6	5,1	5,2	7,0	7,6	5,1	5,2	7,0	8,5	8,1	6,2	7,3	8,5	8,0	6,2	6,2
313	7,3	5,4	6,3	6,3	6,8	6,2	6,3	6,2	6,2	7,7	8,4	8,5	7,3	7,0	5,8	5,8	5,8
314	7,5	5,2	6,3	6,3	7,1	6,2	6,2	6,2	6,2	8,4	8,5	7,3	7,3	7,3	5,8	5,8	5,8
315	8,4	7,0	7,1	7,1	7,1	7,3	7,3	7,3	7,3	8,5	8,5	7,3	8,0	8,0	6,2	6,2	6,2
316	8,1	6,7	5,1	5,9	5,9	5,8	5,8	5,8	5,8	8,4	8,4	7,2	8,1	8,1	6,3	6,3	6,3
318	8,1	7,1	5,9	5,3	7,1	7,1	7,1	7,1	7,1	8,4	7,2	7,2	7,9	7,9	5,8	5,8	5,8
319	8,4	7,9	7,4	7,7	7,6	7,6	7,6	7,6	7,6	8,6	7,6	7,6	8,3	8,3	7,0	7,0	7,0
<b>Tilburg</b>	7,5	5,9	6,2	6,1	6,5	6,5	6,5	6,5	6,5	7,9	6,7	6,7	7,3	7,3	5,7	5,7	5,7

▲	Significante vooruitgang t.o.v. vorige meting	7,5	Positieve afwijking t.o.v. gemiddelde Tilburg
▼	Significante achteruitgang t.o.v. vorige meting	7,5	Negatieve afwijking t.o.v. gemiddelde Tilburg
-	Geen vergelijkbaar mogelijk met vorige meting	7,5	Niet representatief door lage respons

### **Fysieke woonomgeving**

Veel hoge cijfers zijn er voor de verschillende aspecten van de fysieke woonomgeving van de buurten in de wijk de Reit. Buurt 313 scoort iets lager op de kwaliteit van woningen en – net als buurt 314 – op de uitstraling van de woningen in de buurt. Bij de buurten 318 en 319 zijn de scores voor de algemene voorzieningen iets lager. Het aanbod van groen wordt in alle buurten zeer gewaardeerd.

### **Sociale woonomgeving**

Buurt 312 krijgt voor alle aspecten van de sociale woonomgeving hoge cijfers. De buurten 313 en 314 blijven op een aantal punten iets achter en scoren beneden gemiddeld. De buurten 315, 316, 318 en 319 scoren vergelijkbaar of bovengemiddeld op alle aspecten van de sociale woonomgeving.

### **Ongenoegens**

Ongenoegens zijn er in De Reit over de vervuiling in de buurten 313 en 314 en over het parkeergedrag in buurt 318. Deze aspecten scoren ook onvoldoende en zijn hiermee een punt van aandacht. Daar staat tegenover dat de bewoners van de buurten 312, 315 en 319 geen ongenoegens ervaren; deze buurten worden op alle aspecten bovengemiddeld beoordeeld. Buurt 316 scoort op alle punten vergelijkbaar met het gemiddelde van Tilburg.

### **Veiligheid**

Qua veiligheidsgevoelens wordt de veiligheid overdag in 5 van de 7 buurten als bovengemiddeld positief ervaren. De buurten 315, 318 en 319 wijken op alle aspecten van veiligheid ten positieve af van het gemeentelijk gemiddelde. Alleen in buurt 314 wordt de veiligheid in de avond beneden gemiddeld beoordeeld, hoewel deze score niet onvoldoende is.

### **Totaaloordeel**

De scores van alle buurten in De Reit zijn ruim voldoende tot goed. Met uitzondering van de buurten 313 en 314 scoren alle buurten bovengemiddeld ten opzichte van gemiddeld in Tilburg. De lagere scores van de andere twee wijken zijn vooral te verklaren uit de mindere beoordelingen voor de sociale woonomgeving.

### **Ontwikkelingen ten opzichte van voorgaande metingen**

De buurten 313 en 314 vertonen – net als buurt 319 – positieve ontwikkelingen ten opzichte van eerdere metingen op het gebied van de fysieke woonomgeving. Ook de gevoelde veiligheid overdag en 's avonds is in buurt 319 ten opzichte van 2013 vooruitgegaan. Wat betreft de ongenoegens over de buurten, scoren de buurten 313 en 314 op diverse aspecten lager dan in 2013 en 2004. Buurt 312 vertoont een negatieve trend wat betreft de verkeersoverlast. De ontwikkeling van buurt 315 vertoont een negatieve afwijking ten opzichte van 2010.

## 5.25 Wijk 32 - Mariaziekenhuis/Vredeburcht



De wijk Mariaziekenhuis/Vredeburcht bestaat uit vier buurten. Het grootste deel van de wijk wordt in beslag genomen door het ziekenhuis, sportverenigingen en scholen. De grenzen van de deze L-vormige buurt worden gevormd door het Wilhelminakanaal, Ringbaan West, de Reitse Hoevenstraat, Rueckertbaan, Dongensweg en het spoor. Veruit het grootste deel van de aanwezige woningbouw is naorlogs. De meeste woningen zijn eengezins-koopwoningen.



### **Fysieke woonomgeving**

Het oordeel over de fysieke woonomgeving in Mariaziekenhuis /Vredeburcht is voor buurt 321 zeer positief met scores die oplopen tot een 8,8. Ook in buurt 323 zijn de scores hoog, maar lager dan in buurt 321. Enig punt van aandacht in deze buurt is het aanbod van speelvoorzieningen dat met een score van 5,0 laag wordt beoordeeld.

### **Sociale woonomgeving**

De beoordeling van de sociale woonomgeving is voor beide buurten van de wijk Mariaziekenhuis/Vredeburcht overeenkomend met het gemiddelde van Tilburg, met ook op dit thema voor buurt 321 hogere scores. De betrokkenheid van bewoners wordt in buurt 323 als bovengemiddeld beoordeeld.

### **Ongenoegens**

Wat de ongenoegens betreft, scoren de buurten ongeveer gelijk met het niveau dat voor de hele gemeente Tilburg geldt. De laagste beoordeling die wordt gegeven, is een 5,4 voor het parkeergedrag in buurt 321.

### **Veiligheid**

De veiligheid wordt voldoende tot goed gewaardeerd in beide buurten. Ook nu herhaalt het beeld zich dat buurt 321 hogere scores heeft dan buurt 323. Beide buurten scoren daarmee ongeveer gelijk met de scores voor heel Tilburg, met uitzondering van de veiligheid 's avonds in buurt 321, die wordt bovengemiddeld beoordeeld.

### **Totaaloordeel**

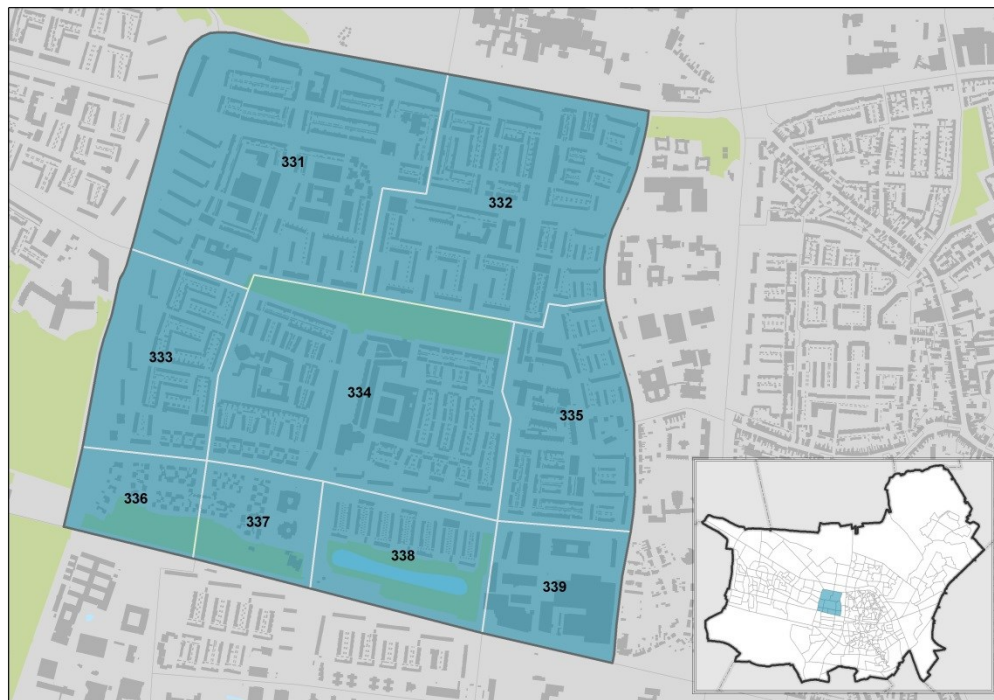
Buurt 321 heeft een score van 8,2 en buurt 323 een score van 7,4. De score van buurt 321 wijkt ten positieve af van het gemeentelijk gemiddelde.

### **Ontwikkelingen ten opzichte van voorgaande metingen**

De ontwikkeling van buurt 321 scoort met een 4,8 onvoldoende, maar wijkt niet enorm af van het Tilburgs gemiddelde. Verder zijn er over de hele linie geen ontwikkelingen te ontdekken in de scores voor de beide buurten van Mariaziekenhuis/Vredeburcht.



## 5.26 Wijk 33 – Het Zand



De wijk Het Zand wordt begrensd door Rueckertbaan, de Taxandriëbaan, het spoor en de Reitse Hoevenstraat. De wijk bestaat voor het overgrote deel uit naoorlogse woningen en voor iets minder dan de helft uit eengezinswoningen. Iets meer dan de helft van alle woningen bestaat uit sociale huurwoningen.

Buurt	FYSIEKE WOONOMGEVING					SOCIALE WOONOMGEVING							
	Kwaliteit woning	Uitstraling woningen buurt	Woonomgeving	Verlichting	Groenvoorzieningen	Speelvoorzieningen	Algemene voorzieningen	Omgang bewoners	Contacten buurt	Contacten belangrijk/prettig	Omgang etnische afkomst	Betrokkenheid bewoners	Overlast van anderen
331	7,0	6,4	6,1	6,9	7,0	6,2	7,4	6,4	6,0	7,4	6,0	5,5	5,7
332	7,2	6,6	6,4	6,9	6,9	6,1	7,6	6,3	6,2	7,3	5,9	5,4	6,2
333	7,1	6,8	5,9	7,0	6,7	6,1	7,6	6,3	6,0	7,0	5,9	5,3	5,8
334	7,2	6,4	6,1	6,7	6,3	6,1	8,0	6,3	6,3	7,0	6,1	5,3	5,6
335	7,2	6,8	6,6	7,3	6,9	6,1	7,7	6,9	6,8	7,5	6,4	6,0	6,2
336	8,2	8,2	7,7	7,5	8,1	6,8	7,9	7,7	7,0	7,4	6,1	6,3	6,1
337	7,8	7,7	7,4	7,5	7,3	5,5	8,0	7,4	6,3	6,9	6,6	6,5	6,5
338	6,4	5,8	6,3	7,0	7,3	5,9	7,7	6,5	6,2	7,2	6,7	5,5	6,0
339	6,2	6,3	6,4	6,8	7,5	5,9	7,8	6,5	6,5	7,1	6,3	5,8	6,2
Tilburg	7,6	7,1	6,7	7,2	6,7	6,4	7,4	7,0	6,6	7,4	6,6	6,1	6,4

Buurt	ONGENOEGENS			VEILIGHEID			TOTAAL
	Overlast van activiteiten	Vervuiling	Verkeersoverlast	Parkeergedrag	Criminaliteit	Veiligheid overdag	Veiligheid avond
331	7,0	5,6	5,7	6,2	5,8	7,2	6,0
332	7,5	5,9	6,2	7,7	6,2	7,7	5,9
333	7,3	4,6	6,0	6,0	6,0	7,3	5,9
334	7,6	5,0	5,6	5,4	5,8	7,4	5,7
335	7,3	5,1	6,4	6,8	6,5	7,3	6,0
336	7,9	7,3	7,0	8,3	5,8	8,3	6,9
337	7,7	6,4	7,0	6,7	6,2	8,4	7,1
338	6,6	5,1	5,5	5,4	5,3	7,3	5,5
339	7,2	5,1	5,2	5,9	6,1	7,9	6,6
Tilburg	7,5	5,9	6,2	6,1	6,5	7,9	6,7
Totaal	7,3	5,7	6,8	7,0	6,8	7,3	6,7

▲	Significante vooruitgang t.o.v. vorige meting	7,5	Positieve afwijking t.o.v. gemiddelde Tilburg
▼	Significante achteruitgang t.o.v. vorige meting	7,5	Negatieve afwijking t.o.v. gemiddelde Tilburg
-	Geen vergelijkbaar mogelijk met vorige meting	7,5	Niet representatief door lage respons

### **Fysieke woonomgeving**

In de wijk Het Zand hebben de kwaliteit van de woningen, de uitstraling van de woningen en de woonomgeving vaak lagere scores dan gemiddeld gekregen. Uitzonderingen hierop vormen de buurten 335, 336 en 337. Over de groenvoorzieningen is men wel positief, net als over het aanbod van algemene voorzieningen. De buurt 334 wordt het laagst gewaardeerd en buurt 336 het hoogst wat betreft de fysieke woonomgeving.

### **Sociale woonomgeving**

Wat betreft de waardering van de sociale woonomgeving scoren de buurten 331, 332, 33 en 334 op een aantal aspecten beneden gemiddeld. Voor deze buurten geldt dat de omgang tussen en de betrokkenheid van bewoners laag gewaardeerd worden. In de andere buurten van Het Zand ligt het niveau ongeveer op het gemeentelijk gemiddelde van Tilburg.

### **Ongenoegens**

Ongenoegens heeft men in de buurten 333, 334, 335, 338 en 339. De meeste ongenoegens gaan over vervuiling van de buurt. Daarnaast hebben bewoners in buurt 338 overlast van activiteiten en zijn er in buurt 334 vaker ongenoegens over parkeergedrag. Daarentegen zijn de scores op het thema ongenoegens bij buurt 336 bovengemiddeld vergeleken met het gemiddeld in Tilburg.

### **Veiligheid**

De scores op het thema veiligheid komen in grote lijnen overeen met die van de fysieke woonomgeving. Voor de buurten 331, 333, 334 en 335 wordt de veiligheid overdag én in de avond lager dan gemiddeld in Tilburg gewaardeerd. Voor de buurten 331 en 334 geldt dat op alle aspecten van veiligheid lagere cijfers worden gegeven dan gemiddeld.

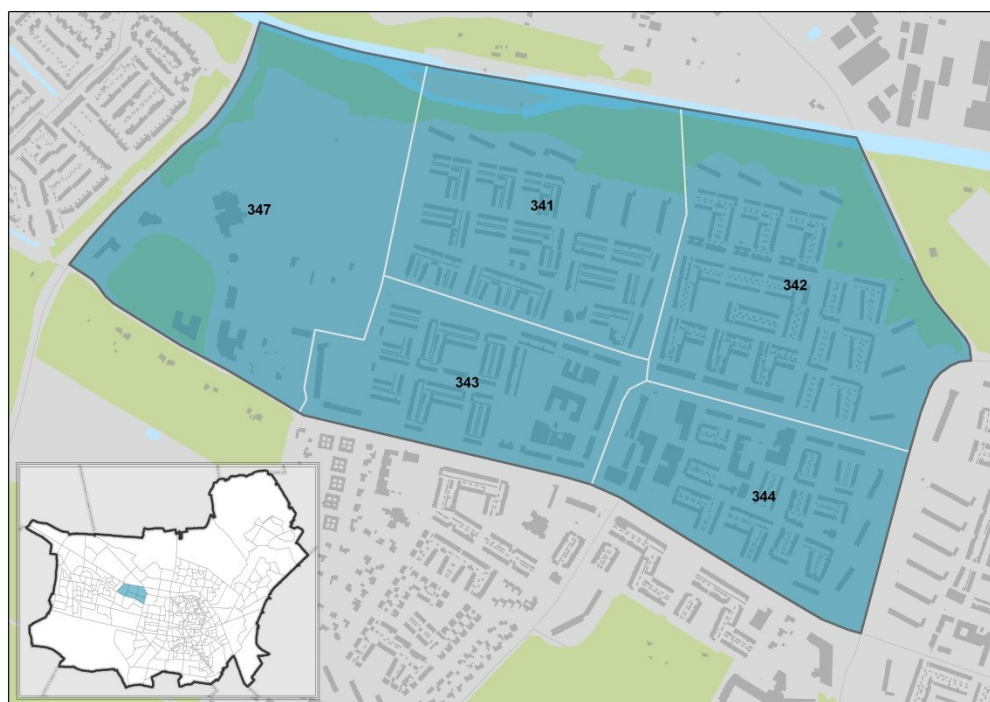
### **Totaaloordeel**

Het totaaloordeel van buurt 331, 333, 334 en 338 ligt onder het Tilburgs gemiddelde, waarbij alle buurten met een 6,8 gelijk scoren. De overige buurten liggen op of boven het gemiddelde met de buurten 336 en 337 als positieve uitschieters.

### **Ontwikkelingen ten opzichte van voorgaande metingen**

De ontwikkeling van de buurten 333, 334 en 338 is op verschillende aspecten slechter ten opzichte van eerder metingen. Dat vormt een punt van aandacht. Vooral buurt 338 is op verschillende thema's achteruit gegaan ten opzichte van voorgaande metingen. In buurt 337 is de verlichting vergeleken met 2004 verbeterd.

## 5.27 Wijk 34 – Wandelbos-noord



De wijk Wandelbos – noord bestaat uit 5 subwijken en wordt begrensd door aan de noordzijde het kanaal, aan de oostzijde de Taxandriebaan, aan de zuidzijde de Baden Powelllaan en aan de westzijde de Burgemeester Baron van Voorst tot Voorstweg. De wijk is gebouwd in de periode 1950 – 1970. 60% van de woningen is een eengezinswoning. De andere woningen zijn portiekflats en galerijflats. Het zijn voornamelijk huurwoningen (85%). De architectuur is weinig afwisselend, maar het is wel een groene wijk. In het centrum van de wijk ligt het winkelcentrum Paletplein.

Buurt	FYSIEKE WOONOMGEVING				SOCIALE WOONOMGEVING							
	Kwaliteit woning	Uitstraling woningen buurt	Woonomgeving	Verlichting	Groenvoorzieningen	Speelvoorzieningen	Algemene voorzieningen	Contacten buurt	Contacten belangrijk/prettig	Omgang etnische afkomst	Betrokkenheid bewoners	Overlast van anderen
341	6,1 ▼	6,1 ▼	6,4	7,0	6,7	6,0	6,2	6,0	7,4	5,5 ▼	5,4	5,3
342	7,3	6,2	6,7	7,1	7,0	7,0	7,2	6,3	7,1	6,3	5,5	5,9
343	7,2	6,9	6,7	7,2	6,8	5,6	6,7	6,3	7,1	5,9	5,8	6,2
344	6,9	6,8	6,3	7,1	7,0	5,8	6,9	6,1	7,2	6,4	5,9	6,2
Tilburg	7,6	7,1	6,7	7,2	6,7	6,4	7,4	6,6	7,4	6,6	6,1	6,4

Buurt	ONGENOEGENS				VEILIGHEID				TOTAAL			
	Overlast van activiteiten	Vervuiling	Verkeersoverlast	Parkeergedrag	Criminaliteit	Veiligheid overdag	Veiligheid avond	Totaaloordeel	Ontwikkeling buurt			
341	7,8	4,9	6,6	6,9	5,8	7,0	5,7	6,2	5,6			
342	7,7	5,1	6,6	6,1	6,2	7,7	6,2	7,0	5,9			
343	7,4	5,4	6,0	6,6	6,8	7,0	5,4	6,7	5,3			
344	7,5	4,7	6,7	6,6	6,3	7,6	6,0	7,0	5,5			
Tilburg	7,5	5,9	6,2	6,1	6,5	7,9	6,7	7,3	5,7			

▲	Significante vooruitgang t.o.v. vorige meting	7,5	Positieve afwijking t.o.v. gemiddelde Tilburg
▼	Significante achteruitgang t.o.v. vorige meting	7,5	Negatieve afwijking t.o.v. gemiddelde Tilburg
-	Geen vergelijkning mogelijk met vorige meting	7,5	Niet representatief door lage respons

### **Fysieke woonomgeving**

De kwaliteit van de woningen, de uitstraling van de buurt, de speelvoorzieningen en de algemene voorzieningen worden voor de verschillende buurten van Wandelbos - Noord vaak lager gewaardeerd dan gemiddeld in Tilburg. Alleen in buurt 243 wordt het aanbod speelvoorzieningen hoger beoordeeld dan gemiddeld. Voor de overige aspecten wordt ongeveer vergelijkbaar gescoord met het gemeentelijk gemiddelde.

### **Sociale woonomgeving**

Buurt 341 scoort het slechtst op de diverse aspecten van de sociale woonomgeving. Niet alleen in buurt 341, maar ook in de buurten 342 en 343, wijkt de omgang tussen bewoners ten negatieve af van het gemeentelijk gemiddelde. Ook de omgang tussen bewoners van verschillende etnische achtergronden, de betrokkenheid van bewoners en de overlast van anderen scoren in een paar wijken van Wandelbos - Noord lager dan gemiddeld in Tilburg.

### **Ongenoegens**

Ongenoegens bestaan er in hogere mate over de vervuiling in de buurten 341, 342 en 344. Voor de rest zijn de ongenoegens ongeveer hetzelfde als die in heel Tilburg zijn. Alleen in buurt 341 wordt het parkeergedrag bovengemiddeld goed beoordeeld ten opzichte van gemiddeld in Tilburg.

### **Veiligheid**

Buurt 341 scoort beneden gemiddeld op alle aspecten van veiligheid, hoewel de scores nog wel voldoende zijn. In buurt 343 is men minder te spreken over het gevoel van veiligheid overdag en in de avond. Dat laatste geldt ook voor buurt 344.

### **Totaaloordeel**

De totaalcijfers zijn voor de buurten 341 en 343 van de wijk Wandelbos - Noord lager dan gemiddeld in Tilburg het geval is. Buurt 341 heeft met een 6,2 de laagste score. De overige twee wijken worden gelijk aan het gemeentelijk gemiddelde beoordeeld.

### **Ontwikkelingen ten opzichte van voorgaande metingen**

Ten opzichte van 2004 en 2007 hebben buurt 341 en 342 zich positief ontwikkeld. In buurt 343 is er sprake van vooruitgang bij het aspect criminaliteit ten opzichte van de voorgaande metingen. Voor de rest blijft het beeld ongewijzigd ten opzichte van eerdere metingen.

## 5.28 Wijk 36 – Wandelbos-zuid



De wijk Wandelbos – zuid bestaat uit 4 subwijken en wordt begrensd door de Baden Powellaan, Taxandriebaan, Reeshofdijk en de Burgemeester Baron van Voorst tot Voorstweg. Het prachtige Wandelbos ligt in deze wijk. De wijk bestaat voornamelijk uit koopwoningen (65%), zowel grondgebonden als appartementen. De wijk is gebouwd in de jaren zestig.

		FYSIEKE WOONOMGEVING				SOCIALE WOONOMGEVING			
		t.o.v. 2004	t.o.v. 2007	t.o.v. 2010	t.o.v. 2013	t.o.v. 2004	t.o.v. 2007	t.o.v. 2010	t.o.v. 2013
<b>Buurt</b>									
362	Kwaliteit woning	7,9	7,8	7,3	7,1	6,7	7,6	7,3	7,1
363	Woonomgeving	7,6	7,3	7,3	6,7	7,6	7,3	7,3	6,7
Tilburg	Verlichting	7,5	7,2	7,2	7,2	7,5	7,2	7,2	7,2
	Groenvoorzieningen	7,7	7,6	7,6	6,7	7,7	7,6	7,6	6,7
	Speelvoorzieningen	6,7	7,1	7,1	6,4	6,7	7,1	7,1	6,4
	Algemene voorzieningen	7,0	7,6	7,6	7,4	7,0	7,6	7,6	7,4
	Omgang bewoners	7,5	7,6	7,6	7,0	7,5	7,6	7,6	7,0
	Contacten buurt	7,2	6,8	6,8	6,6	7,2	6,8	6,8	6,6
	Contacten belangrijk/prettig	7,8	7,6	7,6	7,4	7,8	7,6	7,6	7,4
	Omgang etnische afkomst	6,7	6,9	6,9	6,6	6,7	6,9	6,9	6,6
	Betrokkenheid bewoners	6,7	6,2	6,2	6,1	6,7	6,2	6,2	6,1
	Overlast van anderen	7,5	7,1	7,1	6,4	7,5	7,1	7,1	6,4
<b>Tilburg</b>		7,6	7,6	7,6	7,6	7,6	7,6	7,6	7,6

		ONGENOEGENS				VEILIGHEID				TOTAAL			
		t.o.v. 2004	t.o.v. 2007	t.o.v. 2010	t.o.v. 2013	t.o.v. 2004	t.o.v. 2007	t.o.v. 2010	t.o.v. 2013	t.o.v. 2004	t.o.v. 2007	t.o.v. 2010	t.o.v. 2013
<b>Buurt</b>													
362	Overlast van activiteiten	8,0	7,5	6,8	5,9	8,0	7,5	6,8	5,9	8,0	7,5	6,8	5,9
363	Vervuiling	7,9	6,8	6,7	6,2	7,9	6,8	6,7	6,2	7,9	6,8	6,7	6,2
Tilburg	Verkeersoverlast	7,5	7,4	6,5	6,2	7,5	7,4	6,5	6,2	7,5	7,4	6,5	6,2
	Parkeergedrag	7,9	7,1	6,8	6,1	7,9	7,1	6,8	6,1	7,9	7,1	6,8	6,1
	Criminaliteit	6,8	6,7	6,5	6,5	6,8	6,7	6,5	6,5	6,8	6,7	6,5	6,5
	Veiligheid overdag	8,1	8,1	7,9	7,9	8,1	8,1	7,9	7,9	8,1	8,1	7,9	7,9
	Veiligheid avond	7,1	6,6	6,7	6,7	7,1	6,6	6,7	6,7	7,1	6,6	6,7	6,7
	Totaaloordeel	8,0	7,9	7,3	7,3	8,0	7,9	7,3	7,3	8,0	7,9	7,3	7,3
	Ontwikkeling buurt	6,3	6,0	5,7	5,7	6,3	6,0	5,7	5,7	6,3	6,0	5,7	5,7
<b>Tilburg</b>		6,3	6,3	6,3	6,3	6,3	6,3	6,3	6,3	6,3	6,3	6,3	6,3

▲	Significante vooruitgang t.o.v. vorige meting	7,5	Positieve afwijking t.o.v. gemiddelde Tilburg
▼	Significante achteruitgang t.o.v. vorige meting	7,5	Negatieve afwijking t.o.v. gemiddelde Tilburg
-	Geen vergelijkning mogelijk met vorige meting	7,5	Niet representatief door lage respons



### **Fysieke woonomgeving**

Veel aspecten van de fysieke woonomgeving worden in beide buurten van de wijk Wandelbos-zuid vergelijkbaar of hoger gewaardeerd dan gemiddeld in Tilburg. Vooral de woonomgeving en het aanbod van groenvoorzieningen hebben hoge cijfers gekregen. Buurt 362 scoort daarbij nog iets hoger dan buurt 363. In buurt 362 wordt het aanbod van algemene voorzieningen met een 7,0 iets lager gewaardeerd dan gemiddeld.

### **Sociale woonomgeving**

Alle aspecten van de sociale woonomgeving worden in beide buurten van de wijk Wandelbos-zuid vergelijkbaar of hoger gewaardeerd dan het gemeentelijk gemiddelde.

### **Ongenoegens**

Men heeft minder ongenoegens in beide buurten dan gemiddeld is in Tilburg. De scores voor de verschillende aspecten variëren van ruim voldoende tot goed.

### **Veiligheid**

De veiligheid in Wandelbos-zuid wordt vergelijkbaar gewaardeerd met dat van de gemeente Tilburg als geheel.

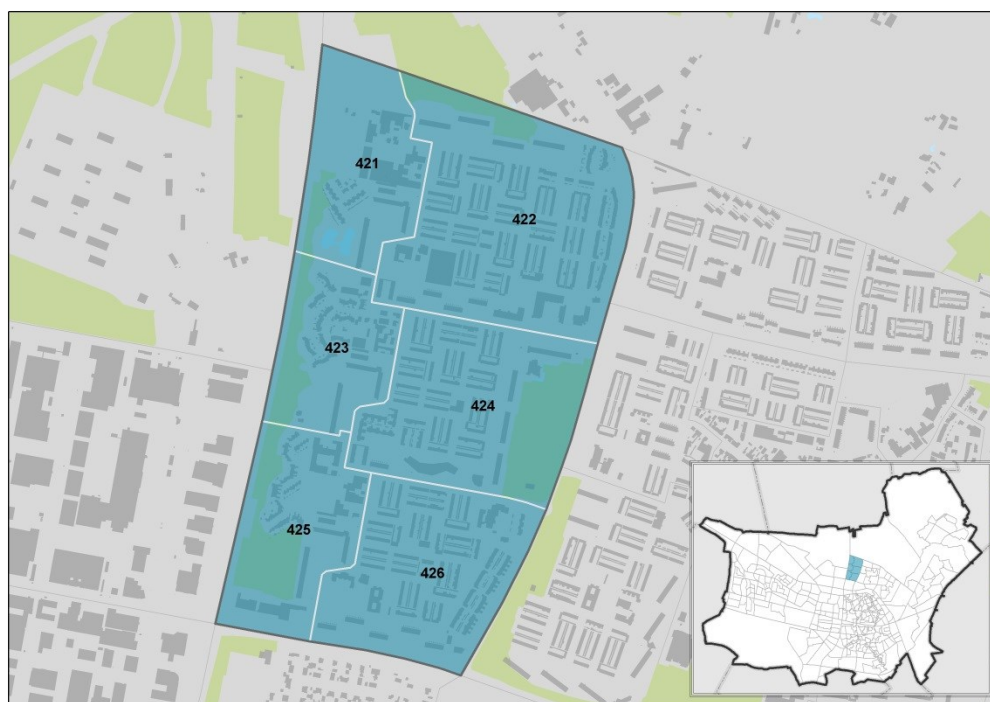
### **Totaaloordeel**

Beide buurten scoren bovengemiddeld, waarbij buurt 362 met een 8,0 net iets hoger wordt gewaardeerd dan buurt 363 met een 8,0.

### **Ontwikkelingen ten opzichte van voorgaande metingen**

De beoordeling van de kwaliteit van de woningen laat in buurt 363 een positieve ontwikkeling zien ten opzichte van de meting in 2013. De scores vertonen verder geen verandering ten opzichte van eerdere metingen. Beide buurten in Wandelbos-zuid zijn door de jaren heen met goede cijfers gewaardeerd.

## 5.29 Wijk 42 – Stokhasselt-noord



De wijk Stokhasselt–Noord, bestaat uit 6 subwijken. De wijk wordt begrensd door de Stokhasseltlaan, de Heikantlaan en de Midden-Brabantweg. De wijk kent een open stedenbouwkundige structuur met veel groen. De wijk is gebouwd in de zestiger jaren en bestaat voornamelijk uit huurwoningen (70%). 50% van de woningen is een eengezinswoning. Er staan ook veel galerijflats, maisonnettes en boven/benedenwoningen. In de wijk staan scholen en enkele winkels rondom het Verdiplein.

		FYSIEKE WOONOMGEVING				SOCIALE WOONOMGEVING			
Buurt		t.o.v. 2004	t.o.v. 2007	t.o.v. 2010	t.o.v. 2013	t.o.v. 2004	t.o.v. 2007	t.o.v. 2010	t.o.v. 2013
421	Kwaliteit woning	7,1	6,3	6,3	7,1	5,7	6,6	6,6	7,4
422	Uitstraling woningen buurt	6,3	5,7	6,3	6,1	5,6	6,8	6,2	7,4
423	Woonomgeving	6,3	5,7	6,3	6,1	5,8	6,8	6,7	7,4
424	Verlichting	6,4	6,5	7,0	7,1	6,2	6,8	7,2	7,4
425	Groenvoorzieningen	6,8	6,8	6,9	7,1	6,6	6,8	7,2	7,4
426	Speelvoorzieningen	6,6	6,2	7,1	7,1	6,7	6,8	7,5	7,4
Tilburg	Algemene voorzieningen	6,8	6,8	7,2	7,5	6,7	7,2	7,2	7,4
	Omgang bewoners	5,6	5,8	6,6	6,8	6,7	6,8	6,9	7,0
	Contacten buurt	5,7	6,2	6,3	6,8	5,7	6,2	6,9	6,6
	Contacten belangrijk/prettig	6,6	7,4	7,3	7,1	6,6	7,4	7,6	7,4
	Omgang etnische afkomst	5,4	5,4	6,0	6,4	5,4	5,4	6,2	6,6
	Betrokkenheid bewoners	5,0	5,1	5,7	6,2	5,0	5,1	5,8	6,1
	Overlast van anderen	4,2	5,2	6,0	5,6	4,2	5,2	6,0	6,4

		ONGENOEGENS				VEILIGHEID				TOTAAL			
Buurt		t.o.v. 2004	t.o.v. 2007	t.o.v. 2010	t.o.v. 2013	t.o.v. 2004	t.o.v. 2007	t.o.v. 2010	t.o.v. 2013	t.o.v. 2004	t.o.v. 2007	t.o.v. 2010	t.o.v. 2013
421	Overlast van activiteiten	6,0	4,3	4,3	6,0	5,2	5,6	5,6	5,1	6,2	6,0	6,4	5,7
422	Vervuiling	6,8	4,2	4,9	5,2	5,4	5,2	5,6	4,9	6,0	6,4	6,0	5,6
423	Verkeersoverlast	7,2	4,9	6,7	6,3	5,7	5,9	5,9	5,6	6,4	6,3	6,3	4,9
424	Parkeergedrag	7,2	5,2	6,3	6,0	6,8	5,6	6,1	4,9	6,3	6,9	6,0	6,0
425	Criminaliteit	7,2	6,8	6,8	6,0	7,5	5,4	5,4	4,8	6,5	6,5	6,5	4,8
426	Veiligheid overdag	7,0	7,0	7,0	7,0	7,0	7,0	7,0	7,3	7,3	7,3	7,3	7,3
Tilburg	Veiligheid avond	7,5	7,9	7,9	6,5	6,5	6,7	6,7	5,7	7,3	7,3	7,3	5,7

▲	Significante vooruitgang t.o.v. vorige meting	7,5	Positieve afwijking t.o.v. gemiddelde Tilburg
▼	Significante achteruitgang t.o.v. vorige meting	7,5	Negatieve afwijking t.o.v. gemiddelde Tilburg
-	Geen vergelijkning mogelijk met vorige meting	7,5	Niet representatief door lage respons

### **Fysieke woonomgeving**

Een deel van de aspecten van de fysieke woonomgeving worden in buurten 422, 424 en 426 van de wijk Stokhasselt-Noord beneden gemiddeld gewaardeerd. De kwaliteit van de woningen en de uitstraling van de woningen in de buurt worden in alle drie de buurten beneden gemiddeld beoordeeld. Buurt 422 wordt op 5 van de 7 aspecten beneden gemiddeld gewaardeerd. Er vallen daarbij geen onvoldoendes.

Voor de buurten 421, 423 en 425 kunnen geen betrouwbare uitspraken gedaan worden, omdat hier de respons op de enquête te laag was.

### **Sociale woonomgeving**

Net als bij de fysieke woonomgeving, wordt de sociale woonomgeving in de buurten 422, 424 en 426 lager gewaardeerd dan de andere buurten van de wijk Stokhasselt-Noord. Met name over de aspecten omgang etnische afkomst, betrokkenheid bewoners en overlast van anderen is men minder goed te spreken in deze buurten. Ook hier scoort buurt 422 op veel (4 van de 6) aspecten lager dan gemiddeld.

### **Ongenoegens**

In alle buurten van Stokhasselt-Noord heeft men ongenoegens over de vervuiling. In buurt 422 wordt meer overlast van anderen ervaren dan in Tilburg gemiddeld. In buurt 424 wordt minder overlast ervaren van parkeergedrag dan gemiddeld. De ongenoegens over andere aspecten liggen op het niveau dat in Tilburg gangbaar is.

### **Veiligheid**

Veiligheid blijkt een probleem te zijn in Stokhasselt-Noord; de cijfers voor dit thema zijn laag. Op één cijfer na (criminaliteit in buurt 424), zijn alle cijfers lager dan gemiddeld. De criminaliteit en de veiligheid in de avond vormen, gezien de lage cijfers, de grootste problemen.

### **Totaaloordeel**

Alle buurten in Stokhasselt-Noord worden lager dan gemiddeld beoordeeld. Wijk 422 heeft het laagste cijfer gekregen; een 6,0. De buurt 426 heeft een 6,5 gekregen en wordt daarmee het hoogst beoordeeld.

### **Ontwikkelingen ten opzichte van voorgaande metingen**

Ondanks alle negatieve beoordelingen zijn er ook lichtpuntjes voor de wijk Stokhasselt-Noord. Wat betreft de beoordeling van de fysieke woonomgeving scoort buurt 426 op het aspect speelvoorzieningen beter dan voorheen. De ontwikkeling van de buurt laat voor buurt 424 een positieve trend zien ten opzichte van 2004.

### 5.30 Wijk 43 – Vlashof



De wijk Vlashof bestaat uit 4 buurten. Evenals Stokhasselt bestaat de woningvoorraad in de wijk voor een groot deel uit huurwoningen die eind zestiger jaren gebouwd zijn.



### **Fysieke woonomgeving**

De fysieke woonomgeving in de wijk Vlashof wordt voldoende en daarmee ongeveer gelijk aan het gemiddelde van Tilburg gewaardeerd. Alleen buurt 431 en 434 presteren op een aantal aspecten iets minder goed. De algemene voorzieningen worden in alle buurten goed gewaardeerd.

### **Sociale woonomgeving**

Ook op het vlak van de sociale woonomgeving scoren de buurten in de wijk Vlashof nagenoeg gelijk aan het gemiddelde. Uitzondering daarop is buurt 431, die op 4 van de 6 aspecten slechter scoort dan Tilburg gemiddeld.

### **Ongenoegens**

Ongenoegens heeft men niet veel in de wijk Vlashof. Als die er al zijn, zijn ze over de vervuiling, die met een 4,7 in buurt 431 een lage score krijgt. In tegenstelling tot veel andere buurten in Tilburg heeft men in Vlashof minder last van verkeersoverlast en parkeergedrag.

### **Veiligheid**

Veiligheid is een aandachtspunt voor de wijk Vlashof. De veiligheid laat met name te wensen over in de buurten 431 en 433. De veiligheid overdag wordt in alle vier de buurten lager beoordeeld dan gemiddeld.

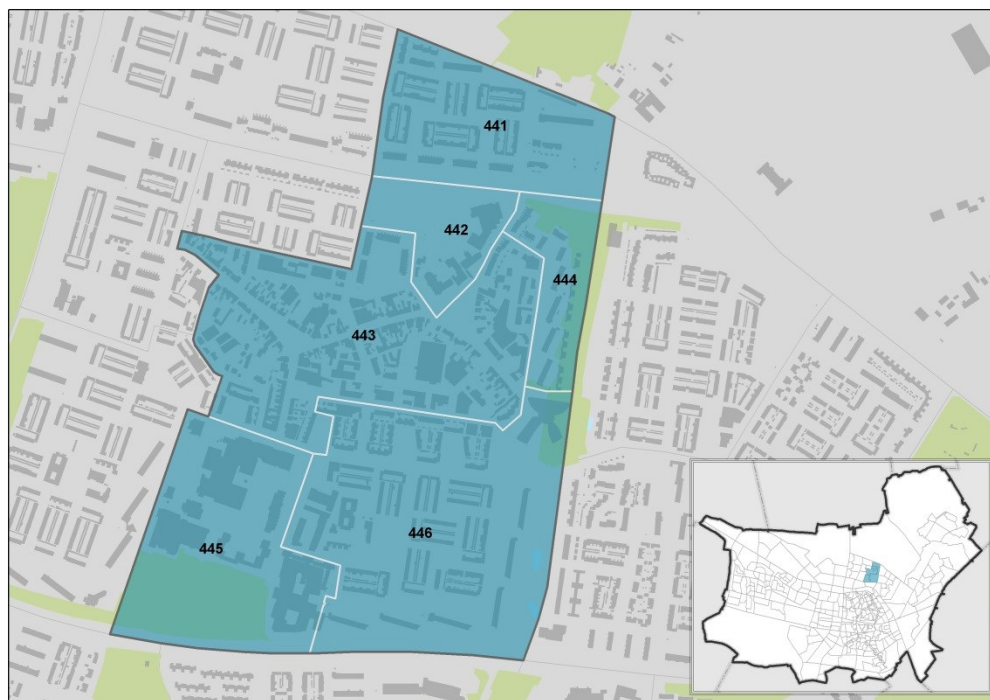
### **Totaaloordeel**

Alle buurten van Vlashof scoren voldoende, maar de buurten 431 en 433 scoren lager dan gemiddeld. Buurt 432 en 434 hebben met een 7,0 de hoogste cijfers.

### **Ontwikkelingen ten opzichte van voorgaande metingen**

Buurt 432 laat bij de fysieke woonomgeving zowel positieve als negatieve ontwikkelingen zien. Net als in buurt 431 heeft in buurt 432 een significante achteruitgang plaatsgevonden op het aspect groenvoorzieningen ten opzichte van voorgaande metingen. Bij de sociale woonomgeving laten zowel buurt 432 als 431 een positieve trend zien ten opzichte van 2004. Ten slotte wordt buurt 434 lager beoordeeld op vervuiling dan in eerdere metingen.

### 5.31 Wijk 44 – De Schans



De Schans wordt doorkruist door de Beethovenlaan. Het aandeel koopwoningen is in de Schans vrij hoog. De woningen zijn overwegend na de oorlog gebouwd. Alleen in de buurten 441 en 446 staan flats. De wijk wordt begrensd door het Reijnierspad, de Heikantlaan, de Brucknerlaan en de Vlashoflaan.



Buurt	FYSIEKE WOONOMGEVING				SOCIALE WOONOMGEVING								
	Kwaliteit woning	Uitstraling woningen buurt	Woonomgeving	Verlichting	Groenvoorzieningen	Speelvoorzieningen	Algemene voorzieningen	Omgang bewoners	Contacten buurt	Contacten belangrijk/prettig	Omgang etnische afkomst	Betrokkenheid bewoners	Overlast van anderen
441	7,6	6,9	6,9	7,1	7,1	6,8	7,4	6,3	6,6	7,3	6,2	5,5	6,2
443	7,9	7,4	6,4	7,5	6,6	5,6	8,2	7,3	7,3	7,9	5,9	6,2	5,4
444	7,8	6,5	7,2	7,0	7,2	6,3	7,9	7,4	7,1	7,4	7,1	6,7	7,0
445	7,8	6,6	6,3	7,2	7,0	6,1	8,0	7,3	6,3	7,4	6,6	6,5	7,0
446	7,1	7,0	6,4	6,7	6,7	5,8	8,0	7,1	6,9	7,5	6,4	6,1	6,5
Tilburg	7,6	7,1	6,7	7,2	6,7	6,4	7,4	7,0	6,6	7,4	6,6	6,1	6,4

Buurt	ONGENOEGENS				VEILIGHEID				TOTAAL			
	Overlast van activiteiten	Vervuiling	Verkeersoverlast	Parkeergedrag	Criminaliteit	Veiligheid overdag	Veiligheid avond	Totaaloordeel	Ontwikkeling buurt			
441	7,2	5,7	6,9	6,5	5,5	7,2	6,0	6,9	5,3			
443	6,2	5,1	5,7	5,7	6,1	7,6	5,7	7,1	5,0			
444	8,1	7,2	6,1	6,1	6,6	8,4	7,0	7,7	6,1			
445	7,5	6,5	6,3	7,2	7,0	7,5	6,0	6,9	6,1			
446	7,4	6,6	6,2	6,8	6,6	7,7	6,5	7,1	5,4			
Tilburg	7,5	5,9	6,2	6,1	6,5	7,9	6,7	7,3	5,7			

▲	Significante vooruitgang t.o.v. vorige meting	7,5	Positieve afwijking t.o.v. gemiddelde Tilburg
▼	Significante achteruitgang t.o.v. vorige meting	7,5	Negatieve afwijking t.o.v. gemiddelde Tilburg
-	Geen vergelijkning mogelijk met vorige meting	7,5	Niet representatief door lage respons

### **Fysieke woonomgeving**

In de wijk de Schans worden de algemene voorzieningen bovengemiddeld gewaardeerd. De speelvoorzieningen worden in buurt 443 en 446 beneden gemiddeld gewaardeerd. Buurt 446 scoort op drie van de zes aspecten onder het gemiddelde van Tilburg. Voor alle overige aspecten wordt vergelijkbaar met het gemeentelijk gemiddelde gescoord.

### **Sociale woonomgeving**

De sociale woonomgeving wordt in 441 op een tweetal aspecten, namelijk omgang bewoners en betrokkenheid bewoners minder goed gewaardeerd. Buurt 443 scoort op contacten buurt en contacten belangrijk/prettig hoger dan gemiddeld, maar op de aspecten omgang etnische afkomst en overlast van anderen lager dan gemiddeld. Alle andere beoordelingen hebben scores die nagenoeg gelijk zijn aan het Tilburgs gemiddelde.

### **Ongenoegens**

Er zijn niet veel ongenoegens in de wijk De Schans. In buurt 443 ervaart men iets meer overlast van activiteiten en vervuiling. Op de andere aspecten scoren de buurten gelijk of hoger dan Tilburg als geheel.

### **Veiligheid**

De veiligheid wordt in buurt 441 op alle drie de aspecten slechter gewaardeerd. De andere buurten daarentegen hebben cijfers die voldoende tot goed zijn, waarmee ze ongeveer op het gemeentelijk gemiddelde liggen. Gevoelens van onveiligheid in de avond spelen wel in drie van de vijf buurten.

### **Totaaloordeel**

Het totaalcijfer is voor alle buurten ruim voldoende en ongeveer op het niveau van de gehele gemeente Tilburg. Alleen buurt 441 heeft een iets lagere score dan gemiddeld.

### **Ontwikkelingen ten opzichte van voorgaande metingen**

De wijk De Schans kent zowel een aantal positieve als negatieve ontwikkelingen ten opzichte van eerdere metingen. De positieve ontwikkelingen zijn te vinden op het gebied van de sociale woonomgeving en de fysieke woonomgeving. En de negatieve ontwikkelingen zijn te vinden op het gebied van de fysieke woonomgeving, overlast en veiligheid.

## 5.32 Wijk 45 – Lijnse Hoek



De wijk Lijnse Hoek ligt ingesloten tussen de Heikantlaan en het Wilhelminakanaal en bestaat uit twee buurten. De opbouw van de buurten is nagenoeg gelijk. In beide buurten staan naast eengezinswoningen ook enkele grote flatgebouwen, die na 1975 gebouwd zijn. Twee derde van de woningvoorraad bestaat uit sociale huurwoningen.

		FYSIEKE WOONOMGEVING				SOCIALE WOONOMGEVING			
		t.o.v. 2004	t.o.v. 2007	t.o.v. 2010	t.o.v. 2013	t.o.v. 2004	t.o.v. 2007	t.o.v. 2010	t.o.v. 2013
<b>Buurt</b>	<b>Kwaliteit woning</b>	7,9	7,6	6,9	7,1	7,0	7,1	7,2	7,2
451		7,3	6,7	6,9	6,7	7,0	6,7	7,1	6,7
452		6,9	6,9	6,9	6,9	7,1	7,3	7,1	7,3
<b>Tilburg</b>		7,6	6,7	6,7	6,7	7,2	6,7	7,2	6,7
	<b>Uitstraling woningen buurt</b>	7,3	6,7	6,4	6,4	7,0	6,5	6,4	6,4
		6,9	6,4	6,4	6,4	7,1	6,4	6,4	6,4
	<b>Groenvoorzieningen</b>	7,3	7,3	7,3	7,3	7,3	7,3	7,3	7,3
		6,7	6,7	6,7	6,7	6,7	6,7	6,7	6,7
	<b>Speelvoorzieningen</b>	6,5	6,4	6,4	6,4	6,5	6,4	6,4	6,4
		6,4	6,4	6,4	6,4	6,4	6,4	6,4	6,4
	<b>Algemene voorzieningen</b>	7,6	7,8	7,4	7,4	7,6	7,8	7,4	7,4
		7,6	7,8	7,4	7,4	7,6	7,8	7,4	7,4
	<b>Omgang bewoners</b>	7,4	7,1	7,0	7,0	7,4	7,1	7,0	7,0
		7,1	7,1	7,0	7,0	7,1	7,1	7,0	7,0
	<b>Omgang etnische afkomst</b>	7,0	6,6	6,6	6,6	7,0	6,6	6,6	6,6
		7,0	6,6	6,6	6,6	7,0	6,6	6,6	6,6
	<b>Betrokkenheid bewoners</b>	6,8	6,9	6,1	6,1	6,8	6,9	6,1	6,1
		6,8	6,9	6,1	6,1	6,8	6,9	6,1	6,1
	<b>Overlast van anderen</b>	6,9	6,8	6,4	6,4	6,9	6,8	6,4	6,4
		6,9	6,8	6,4	6,4	6,9	6,8	6,4	6,4
	<b>Contacten belangrijk/prettig</b>	7,6	7,4	7,4	7,4	7,6	7,4	7,4	7,4
		7,6	7,4	7,4	7,4	7,6	7,4	7,4	7,4
	<b>Contacten buurt</b>	6,8	6,9	6,6	6,6	6,8	6,9	6,6	6,6
		6,8	6,9	6,6	6,6	6,8	6,9	6,6	6,6
	<b>TOTAAL</b>								
	<b>ONGENOEGENS</b>								
	<b>Overlast van activiteiten</b>	8,0	8,4	7,5	7,5	8,0	8,4	7,5	7,5
451		6,9	6,4	5,9	5,9	6,9	6,4	5,9	5,9
452		6,4	6,4	6,2	6,2	6,4	6,4	6,2	6,2
<b>Tilburg</b>		7,5	7,0	6,2	6,2	7,5	7,0	6,2	6,2
	<b>ONGENOEGENS</b>								
	<b>Verkeersoverlast</b>	7,5	7,0	6,2	6,2	7,5	7,0	6,2	6,2
451		7,5	7,0	6,2	6,2	7,5	7,0	6,2	6,2
452		6,6	6,6	6,1	6,1	6,6	6,6	6,1	6,1
<b>Tilburg</b>		6,1	6,6	6,1	6,1	6,1	6,6	6,1	6,1
	<b>ONGENOEGENS</b>								
	<b>Parkeergedrag</b>	7,5	6,6	6,1	6,1	7,5	6,6	6,1	6,1
451		7,5	6,6	6,1	6,1	7,5	6,6	6,1	6,1
452		6,6	6,6	6,5	6,5	6,6	6,6	6,5	6,5
<b>Tilburg</b>		6,6	6,6	6,5	6,5	6,6	6,6	6,5	6,5
	<b>ONGENOEGENS</b>								
	<b>Veiligheid overdag</b>	8,0	7,8	7,9	7,9	8,0	7,8	7,9	7,9
451		8,0	7,8	7,9	7,9	8,0	7,8	7,9	7,9
452		6,6	6,3	6,7	6,7	6,6	6,3	6,7	6,7
<b>Tilburg</b>		6,6	6,3	6,7	6,7	6,6	6,3	6,7	6,7
	<b>ONGENOEGENS</b>								
	<b>Veiligheid avond</b>	6,6	6,3	6,7	6,7	6,6	6,3	6,7	6,7
451		6,6	6,3	6,7	6,7	6,6	6,3	6,7	6,7
452		6,6	6,3	6,7	6,7	6,6	6,3	6,7	6,7
<b>Tilburg</b>		6,6	6,3	6,7	6,7	6,6	6,3	6,7	6,7
	<b>ONGENOEGENS</b>								
	<b>Criminaliteit</b>	6,6	6,6	6,5	6,5	6,6	6,6	6,5	6,5
451		6,6	6,6	6,5	6,5	6,6	6,6	6,5	6,5
452		6,6	6,6	6,5	6,5	6,6	6,6	6,5	6,5
<b>Tilburg</b>		6,6	6,6	6,5	6,5	6,6	6,6	6,5	6,5
	<b>ONGENOEGENS</b>								
	<b>Totaaloordeel</b>	7,7	7,4	7,3	7,3	7,7	7,4	7,3	7,3
451		6,2	5,8	5,7	5,7	6,2	5,8	5,7	5,7
452		5,8	5,8	5,7	5,7	5,8	5,8	5,7	5,7
<b>Tilburg</b>		6,2	5,8	5,7	5,7	6,2	5,8	5,7	5,7

▲ Significante vooruitgang t.o.v. vorige meting  
 ▼ Significante achteruitgang t.o.v. vorige meting  
 - Geen vergelijkning mogelijk met vorige meting

7,5 Positieve afwijking t.o.v. gemiddelde Tilburg  
 7,5 Negatieve afwijking t.o.v. gemiddelde Tilburg  
 7,5 Niet representatief door lage respons

### **Fysieke woonomgeving**

De fysieke woonomgeving van de twee buurten in de wijk Lijnse Hoek wordt goed en bovengemiddeld gewaardeerd. De scores voor buurt 451 liggen iets hoger dan die van 452, behalve voor het aanbod van algemene voorzieningen.

### **Sociale woonomgeving**

Voor de scores voor de sociale woonomgeving geldt hetzelfde als voor de fysieke woonomgeving; ze zijn gelijk aan of liggen boven het gemiddelde van Tilburg.

### **Ongenoegens**

Het beeld over de woonomgeving herhaalt zich bij de ongenoegens die in beide buurten spelen. De scores op dit thema zijn ruim voldoende tot goed en daarmee bovengemiddeld.

### **Veiligheid**

Alle veiligheidsaspecten worden in beide buurten in Lijnse Hoek goed en ongeveer gelijk aan het gemeentelijk gemiddelde gewaardeerd.

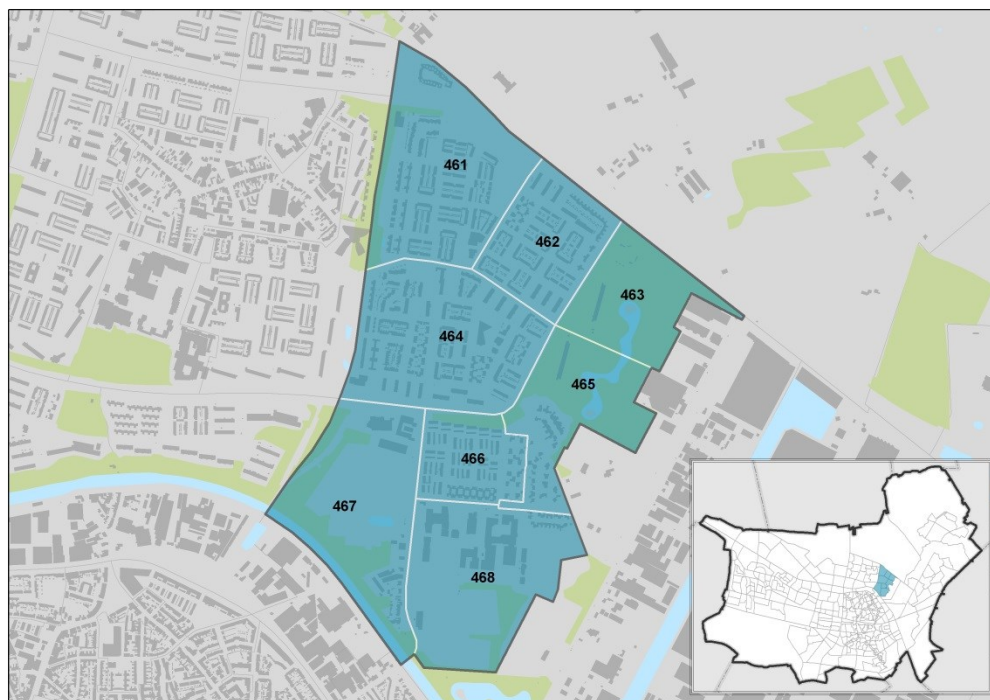
### **Totaaloordeel**

De twee buurten in Lijnse Hoek worden positief gewaardeerd door de bewoners. Buurt 451 scoort het hoogst met een totaaloordeel van een 7,7. Buurt 452 wordt beoordeeld met een 7,4.

### **Ontwikkelingen ten opzichte van voorgaande metingen**

Voor beide buurten geldt dat de omgang tussen bewoners met verschillende etnische achtergronden beter gewaardeerd wordt ten opzichte van 2004.

### 5.33 Wijk 46 – Quirijnstok



De Vlashoflaan, het Reijnierspad en de Sweelincklaan vormen de grenzen van Quirijnstok. De Anrooylaan doorkruist de wijk. Alle woningen in de wijk zijn na 1975 gebouwd. In buurt 463 staan alleen flats. In de buurten 461 en 465 staan tevens flats.

Buurt	FYSIEKE WOONOMGEVING				SOCIALE WOONOMGEVING								
	Kwaliteit woning	Uitstraling woningen buurt	Woonomgeving	Verlichting	Groenvoorzieningen	Speelvoorzieningen	Algemene voorzieningen	Omgang bewoners	Contacten buurt	Contacten belangrijk/pretti	Omgang etnische afkomst	Betrokkenheid bewoners	Overlast van anderen
461	8,0	7,3	6,5	7,3	6,7	6,8	7,9	7,3	7,0	7,8	6,7	6,5	7,2
462	7,9	7,5	7,2	7,5	7,4	6,8	7,7	7,1	6,8	7,2	6,4	6,1	7,2
463	5,7	6,4	6,9	6,7	7,7	6,9	7,6	6,9	7,0	7,9	6,6	6,0	6,3
464	7,9	7,4	7,0	7,4	7,1	6,5	7,7	7,4	7,1	7,7	6,7	6,5	6,8
465	7,5	7,7	7,0	7,1	7,5	7,0	7,8	7,2	6,9	7,2	6,4	6,3	6,4
466	8,1	8,0	7,8	7,6	8,1	6,6	7,5	7,9	7,1	7,8	7,1	7,4	7,2
467	8,7	8,0	6,3	6,6	7,3	4,5	7,7	7,4	5,2	5,9	6,6	6,7	4,4
468	8,5	8,2	7,5	7,2	7,4	7,1	7,2	8,0	7,3	7,4	7,1	7,1	6,2
Tilburg	7,6	7,1	6,7	7,2	6,7	6,4	7,4	7,0	6,6	7,4	6,6	6,1	6,4

Buurt	ONGENOEGENS				VEILIGHEID				TOTAAL			
	Overlast van activiteiten	Vervuiling	Verkeersoverlast	Parkeergedrag	Criminaliteit	Veiligheid overdag	Veiligheid avond	Totaaloordeel	Ontwikkeling buurt			
461	8,2	6,7	7,2	7,0	7,0	8,1	7,0	7,5	5,6			
462	8,3	6,9	6,8	6,3	7,2	8,3	7,4	7,8	5,4			
463	7,8	5,8	5,6	7,0	6,0	6,5	5,6	7,0	5,0			
464	8,1	6,6	6,4	6,3	6,5	7,9	6,7	7,7	5,9			
465	7,3	7,0	7,1	7,2	6,5	8,0	6,9	7,4	6,3			
466	8,0	7,1	6,9	7,4	6,7	8,5	7,7	8,3	6,3			
467	4,5	2,9	4,4	2,0	5,4	7,6	5,4	7,3	5,0			
468	5,3	5,6	7,3	5,8	6,8	8,6	6,8	8,0	5,7			
Tilburg	7,5	5,9	6,2	6,1	6,5	7,9	6,7	7,3	5,7			

▲	Significante vooruitgang t.o.v. vorige meting	7,5	Positieve afwijking t.o.v. gemiddelde Tilburg
▼	Significante achteruitgang t.o.v. vorige meting	7,5	Negatieve afwijking t.o.v. gemiddelde Tilburg
-	Geen vergelijkbaar mogelijk met vorige meting	7,5	Niet representatief door lage respons

### **Fysieke woonomgeving**

Alle buurten van de wijk Quirijnstok worden ruim voldoende gewaardeerd wat betreft de fysieke woonomgeving. De cijfers liggen op of boven het niveau dat gemiddeld is in Tilburg.

Voor de buurt 463 en 467 geldt dat de respons te laag was om betrouwbare uitspraken te kunnen doen.

### **Sociale woonomgeving**

Alle aspecten van de sociale woonomgeving worden in alle buurten van Quirijnstok voldoende tot goed gewaardeerd. De scores liggen daarmee op of boven het gemiddelde van de gemeente Tilburg.

### **Ongenoegens**

Ongenoegens heeft men niet veel in Quirijnstok. Alle aspecten worden in alle buurten gelijk aan of hoger beoordeeld dan in Tilburg gemiddeld. In buurt 461 heeft men de minste ongenoegens.

### **Veiligheid**

In de wijk Quirijnstok is het veiligheidsgevoel goed te noemen. Ook hier liggen de scores rond het gemeentelijk gemiddelde of hoger.

### **Totaaloordeel**

De buurten 462, 464 en 466 4 en 468 hebben scores gekregen die boven het gemeentelijk gemiddelde liggen. De scores van de overige twee buurten liggen op vergelijkbaar niveau van de gemeente Tilburg.

### **Ontwikkelingen ten opzichte van voorgaande metingen**

Voor de buurten 461, 462 en 466 geldt dat er op het gebied van de fysieke woonomgeving positieve ontwikkelingen zijn. Voor buurt 466 geldt dat eveneens voor de sociale woonomgeving. In buurt 464 is echter een negatieve ontwikkeling te zien in de beoordeling van de groenvoorzieningen (ten opzichte van 2010 en 2013) en de criminaliteit (ten opzichte van 2004).



### 5.34 Wijk 47 – Stokhasselt-zuid



De wijk Stokhasselt – zuid wordt begrensd door de Heikantlaan, het verlengde van de Stokhasseltlaan, het Kanaal en de Midden-Brabantweg. De wijk is in de jaren zeventig gerealiseerd en bestaat volledig uit grondgebonden koopwoningen. Voornamelijk in het duurdere segment.



### **Fysieke woonomgeving**

Buurt 471 in de wijk Stokhasselt-Zuid wordt goed gewaardeerd wat betreft de fysieke woonomgeving. Op bijna alle aspecten krijgt de buurt bovengemiddelde cijfers.

### **Sociale woonomgeving**

Ook de sociale woonomgeving wordt goed gewaardeerd. Ook hier geldt dat meerdere aspecten bovengemiddeld beoordeeld worden.

### **Ongenoegens**

Op het thema ongenoegens wordt hoog gescoord, wat betekent dat de bewoners van Stokhasselt-Zuid weinig ongenoegens hebben.

### **Veiligheid**

Alle veiligheidsaspecten worden in de buurten van Stokhasselt-Zuid ruim voldoende beoordeeld en zijn daarmee vergelijkbaar met het gemiddelde voor Tilburg.

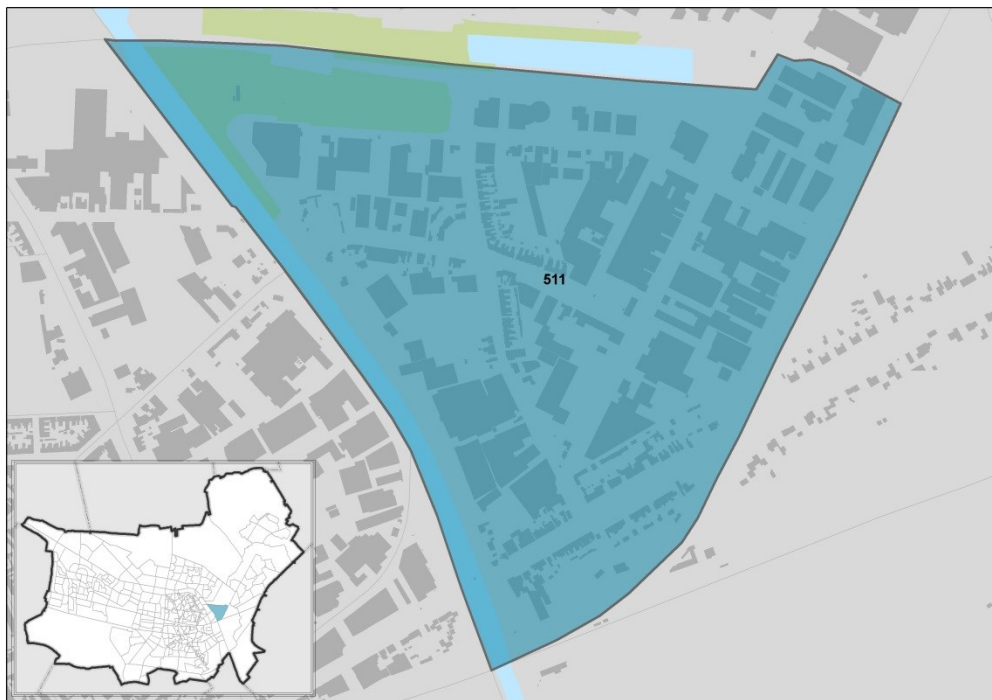
### **Totaaloordeel**

Het totaalcijfer voor buurt 471 in Stokhasselt-Zuid is met een 8,2 zeer goed en ligt boven het niveau van de gemeente Tilburg als geheel.

### **Ontwikkelingen ten opzichte van voorgaande metingen**

Er zijn geen ontwikkelingen waar te nemen in de beoordeling van buurt 471 in de wijk Stokhasselt-Zuid.

### 5.35 Wijk 51 – Industrieterrein Loven



Loven is één van de grote bedrijventerreinen in Tilburg. Gezien de nabijheid van spoor, weg (Noordoosttangent) én water is het een multimodaal bedrijventerrein. In het zuidelijk deel van de wijk is ook woonbebouwing te vinden.



### **Fysieke woonomgeving**

De fysieke woonomgeving van buurt 511 van de wijk Industrieterrein Loven heeft scores gekregen die voldoende tot ruim voldoende zijn. Ze liggen daarmee op het niveau van het gemeentelijk gemiddelde. Alleen over het aanbod algemene voorzieningen en groenvoorzieningen is men minder tevreden.

### **Sociale woonomgeving**

De sociale woonomgeving wordt gelijk aan het gemeentelijk gemiddelde gewaardeerd. De contacten met anderen worden met een 7,4 het meest positief beoordeeld.

### **Ongenoegens**

Ongenoegens zijn er in bovengemiddelde mate over de verkeersoverlast. Met een score van 5,1 is dit aspect een punt van aandacht. Voor de overige aspecten van dit thema zijn de cijfers gemiddeld.

### **Veiligheid**

De veiligheid op Industrieterrein Loven wordt voldoende tot goed gewaardeerd in buurt 511 en scoort gelijk aan het Tilburgs gemiddelde. De veiligheid overdag scoort het hoogste met een 7,6.

### **Totaaloordeel**

Het totaaloordeel over de buurt is ruim voldoende en ligt daarmee ongeveer op het niveau van de gemeente Tilburg in zijn geheel.

### **Ontwikkelingen ten opzichte van voorgaande metingen**

Ten opzichte van eerdere metingen zijn er geen verschillen waar te nemen.

### 5.36 Wijk 52 – Bosscheweg



Deze wijk is gelegen aan de in 1822 aangelegde rijksweg Tilburg-Den Bosch. De interlokale hoofdweg Bosscheweg wordt gekenmerkt door lintbebouwing, voornamelijk door herenhuizen en grote vrijstaande huizen. Ook zijn er clusters met meer bescheiden een- en tweelaags woonhuizen.





### **Fysieke woonomgeving**

Buurt 521 van de wijk Bosscheweg wordt zeer goed gewaardeerd als het gaat om de kwaliteit van de woningen, de uitstraling van de woningen en de verlichting. Minder is men te spreken over de algemene voorzieningen en het aanbod van speelvoorzieningen. Daarvoor geven de bewoners gemiddeld een 3,8. Dit zou een punt van aandacht kunnen zijn.

### **Sociale woonomgeving**

De sociale woonomgeving in de wijk Bosscheweg heeft vooral cijfers gekregen die ruim voldoende zijn en rond het Tilburgs gemiddelde liggen. De omgang tussen bewoners en de ervaren overlast van anderen wordt bovengemiddeld positief beoordeeld.

### **Ongenoegens**

Ongenoegens bestaan er in bovengemiddelde mate over de verkeersoverlast. Van activiteiten en vervuiling ervaren bewoners daarentegen minder last.

### **Veiligheid**

De veiligheidsaspecten hebben cijfers gekregen die vergelijkbaar zijn met het gemeentelijk gemiddelde. De veiligheid in de avond scoort als enige bovengemiddeld.

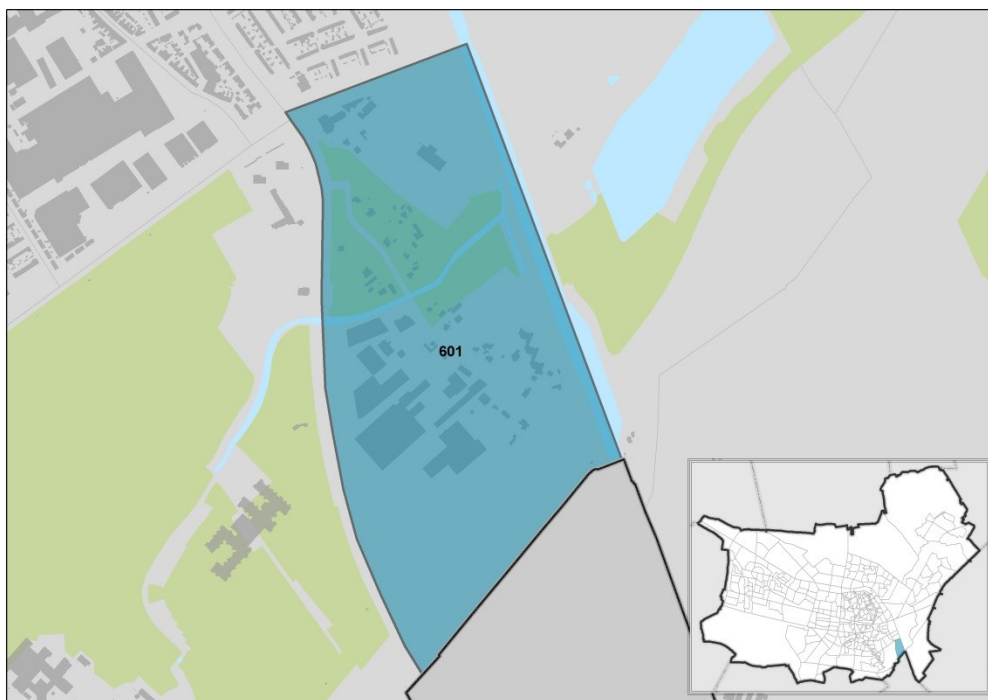
### **Totaaloordeel**

Het eindoordeel over de buurt is zeer positief en ligt boven het gemiddelde van de gemeente Tilburg.

### **Ontwikkelingen ten opzichte van voorgaande metingen**

De ontwikkeling van buurt 521 is met een 6,4 bovengemiddeld positief geweest. Ten opzichte van 2007 en 2010 is de verlichting in de wijk Bosscheweg verbeterd.

### 5.37 Wijk 60 – Koningshoeven



Het gebied ligt ingeklemd tussen Kempenbaan, de Meijerijbaan, de snelweg A58 en het Wilhelminakanaal. De wijk dankt haar naam aan de tijd dat Koning Willem II hier een landhuis had. Enkele vrijstaande statige oude herenhuizen, kleine bedrijvigheid en sportvoorzieningen bepalen het beeld van het gebied.



### **Fysieke woonomgeving**

Het beeld over de fysieke woonomgeving van de wijk Koningshoeven komt ongeveer overeen met gemiddeld in Tilburg. Het cijfer voor het aanbod van speelvoorzieningen is met een 5,2 onvoldoende, maar wijkt niet betekenisvol af van het gemeentelijk gemiddelde. De kwaliteit van de woningen in de buurt worden hoger dan gemiddeld gewaardeerd.

### **Sociale woonomgeving**

Het beeld over de sociale woonomgeving is positief en de cijfers liggen iets boven het gemiddelde van Tilburg. Vooral de omgang tussen bewoners, de contacten die men heeft en de betrokkenheid van bewoners scoren bovengemiddeld ten opzichte van het gemeentelijk gemiddelde.

### **Ongenoegens**

Ongenoegens bestaan er in verhoogde mate over de verkeersoverlast. Met een 3,2 scoort die aspect in de wijk Koningshoeven ver onder de maat. Over de overige aspecten heeft men niet significant meer of minder ongenoegens.

### **Veiligheid**

Veiligheid lijkt niet problematisch te zijn in deze buurt. Voor alle aspecten zijn de scores vergelijkbaar met die van de gemeente Tilburg als geheel.

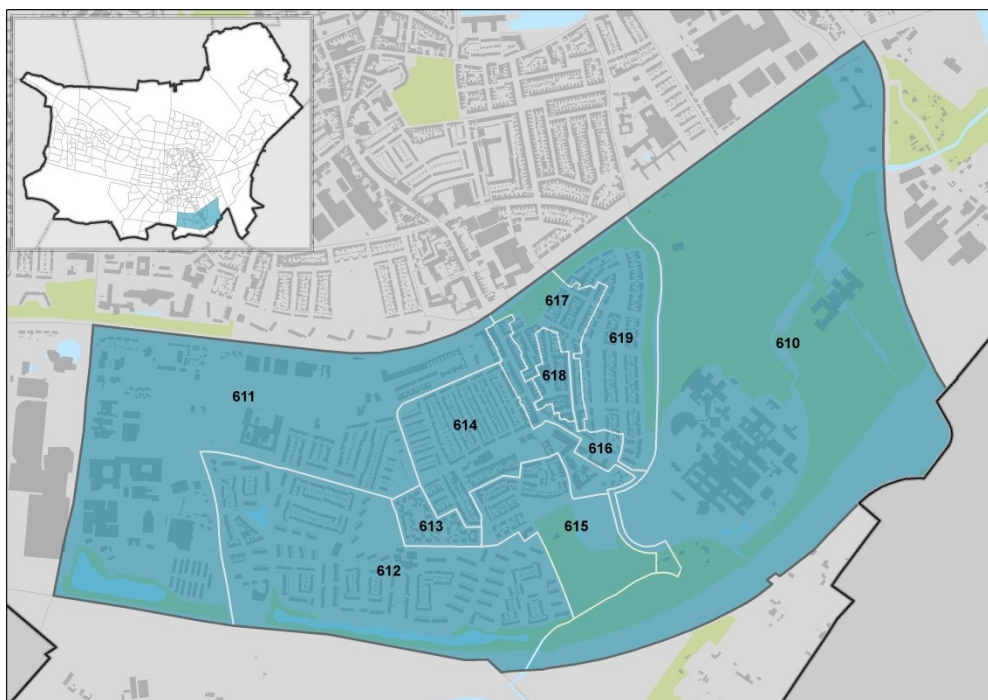
### **Totaaloordeel**

Het totaaloordeel heeft een 7,9 gekregen is daarmee vergelijkbaar met het gemiddelde van Tilburg.

### **Ontwikkelingen ten opzichte van voorgaande metingen**

Ten opzichte van 2013 is de kwaliteit van de verlichting significant verbeterd. Ook in de mate van vervuiling heeft een vooruitgang plaatsgevonden ten opzichte van 2010.

## 5.38 Wijk 61 – Groenewoud



De wijk Groenewoud ligt tussen de A58 en de Ringbaan Zuid. Aan de oostkant ligt de wijk aan het St. Elizabethziekenhuis en aan de westkant grenst de wijk aan Stappegoor, een onderwijsgebied. De buurten van de wijk bestaan voornamelijk uit een-gezinswoningen en dateren van kort na de oorlog en in de buurten 611 en 612 van na 1975. De meeste buurten bestaan uit een mix van koop- en huurwoningen. Buurt 613 bestaat vrijwel alleen uit koopwoningen. De buurten 612, 614 en 618 bestaan met name uit huurwoningen.

Buurt	FYSIEKE WOONOMGEVING					SOCIALE WOONOMGEVING							
	Kwaliteit woning	Uitstraling woningen buurt	Woonomgeving	Verlichting	Groenvoorzieningen	Speelvoorzieningen	Algemene voorzieningen	Omgang bewoners	Contacten buurt	Contacten belangrijk/prettig	Omgang etnische afkomst	Betrokkenheid bewoners	Overlast van anderen
	t.o.v. 2004 t.o.v. 2007 t.o.v. 2010 t.o.v. 2013	t.o.v. 2004 t.o.v. 2007 t.o.v. 2010 t.o.v. 2013	t.o.v. 2004 t.o.v. 2007 t.o.v. 2010 t.o.v. 2013	t.o.v. 2004 t.o.v. 2007 t.o.v. 2010 t.o.v. 2013	t.o.v. 2004 t.o.v. 2007 t.o.v. 2010 t.o.v. 2013	t.o.v. 2004 t.o.v. 2007 t.o.v. 2010 t.o.v. 2013	t.o.v. 2004 t.o.v. 2007 t.o.v. 2010 t.o.v. 2013	t.o.v. 2004 t.o.v. 2007 t.o.v. 2010 t.o.v. 2013	t.o.v. 2004 t.o.v. 2007 t.o.v. 2010 t.o.v. 2013	t.o.v. 2004 t.o.v. 2007 t.o.v. 2010 t.o.v. 2013	t.o.v. 2004 t.o.v. 2007 t.o.v. 2010 t.o.v. 2013	t.o.v. 2004 t.o.v. 2007 t.o.v. 2010 t.o.v. 2013	t.o.v. 2004 t.o.v. 2007 t.o.v. 2010 t.o.v. 2013
610	8,6	7,9	7,7	7,4	7,7	6,2	7,4	8,0	7,3	7,6	6,9	6,8	7,4
611	7,8	7,1	6,5	6,8	6,4	6,1	6,8	6,5	6,5	7,4	6,2	5,7	5,2
612	7,7	7,0	6,6	7,3	6,6	6,3	7,1	6,7	6,3	6,8	6,3	5,8	5,5
613	8,3	7,7	6,4	6,8	6,1	5,7	6,5	6,6	6,8	6,0	6,0	5,9	6,1
614	7,1	6,2	5,5	6,7	5,9	6,2	7,0	6,3	6,3	7,5	6,3	5,6	5,4
615	6,5	6,3	5,6	6,7	5,3	5,8	7,0	6,3	6,1	7,0	5,3	5,1	5,3
616	7,3	6,5	6,2	7,3	6,2	6,5	7,1	6,3	5,6	6,7	6,3	6,1	5,8
617	7,4	6,5	5,7	6,6	6,2	6,5	7,0	6,3	6,0	6,7	5,8	5,4	4,9
618	8,4	8,3	7,0	7,5	6,7	6,9	7,7	6,9	7,4	7,9	6,6	6,9	6,9
619	7,8	7,2	6,3	7,1	6,9	6,4	7,1	7,0	6,6	7,4	6,6	6,3	6,6
Tilburg	7,6	7,1	6,7	7,2	6,7	6,4	7,4	7,0	6,6	7,4	6,6	6,1	6,4

Buurt	ONGENOEGENS					VEILIGHEID					TOTAAL				
	Overlast van activiteiten	Vervuiling	Verkeersoverlast	Parkeergedrag	Criminaliteit	Veiligheid overdag	Veiligheid avond	Totaaloordeel	Ontwikkeling buurt						
	t.o.v. 2004 t.o.v. 2007 t.o.v. 2010 t.o.v. 2013	t.o.v. 2004 t.o.v. 2007 t.o.v. 2010 t.o.v. 2013	t.o.v. 2004 t.o.v. 2007 t.o.v. 2010 t.o.v. 2013	t.o.v. 2004 t.o.v. 2007 t.o.v. 2010 t.o.v. 2013	t.o.v. 2004 t.o.v. 2007 t.o.v. 2010 t.o.v. 2013	t.o.v. 2004 t.o.v. 2007 t.o.v. 2010 t.o.v. 2013	t.o.v. 2004 t.o.v. 2007 t.o.v. 2010 t.o.v. 2013	t.o.v. 2004 t.o.v. 2007 t.o.v. 2010 t.o.v. 2013	t.o.v. 2004 t.o.v. 2007 t.o.v. 2010 t.o.v. 2013						
610	5,1	7,4	5,6	7,2	7,1	8,5	7,2	8,3	7,0						
611	6,7	5,5	5,6	6,5	5,7	7,2	6,0	6,7	5,5						
612	7,4	5,5	6,3	6,5	6,5	7,5	6,6	6,9	5,3						
613	6,8	5,5	5,8	7,5	5,4	7,3	5,4	6,5	6,0						
614	7,2	4,8	5,5	5,7	6,0	7,2	6,2	6,7	5,4						
615	6,9	3,9	4,9	5,2	6,1	7,4	5,6	5,8	4,7						
616	7,3	5,3	5,1	5,5	6,1	7,3	6,2	6,4	5,6						
617	7,9	4,6	6,0	6,7	5,4	6,7	6,0	6,2	5,5						
618	7,7	6,8	5,5	6,9	7,2	7,8	6,8	7,5	7,7						
619	7,1	5,6	5,7	4,5	6,3	7,9	7,0	7,4	5,7						
Tilburg	7,5	5,9	6,2	6,1	6,5	7,9	6,7	7,3	5,7						

▲	Significante vooruitgang t.o.v. vorige meting	7,5	Positieve afwijking t.o.v. gemiddelde Tilburg
▼	Significante achteruitgang t.o.v. vorige meting	7,5	Negatieve afwijking t.o.v. gemiddelde Tilburg
-	Geen vergelijking mogelijk met vorige meting	7,5	Niet representatief door lage respons

### **Fysieke woonomgeving**

De wijk Groenewoud telt maar liefst tien buurten. Voor drie van deze buurten (615, 617 en 618) was de respons te laag om betrouwbare uitspraken te kunnen doen.

Voor de overige buurten is het beeld over de fysieke woonomgeving wisselend. Buurt 610 springt er in positieve zin uit en de buurten 611, 614 en 616 in negatieve zin. De buurten 612, 613 en 619 liggen met de scores min of meer op het gemiddelde niveau van de gemeente Tilburg. De minste waardering hebben bewoners voor de uitstraling van woningen in de buurt. Maar ook de woonomgeving, groen- en algemene voorzieningen hebben beneden gemiddelde cijfers gekregen. De kwaliteit van de woningen wordt in alle buurten wel positief gewaardeerd.

### **Sociale woonomgeving**

Het wisselende beeld over de fysieke woonomgeving in de wijk Groenewoud herhaalt zich bij de waardering van de sociale woonomgeving. Hier springen buurt 611, 612 en 614 er in negatieve zin uit. Buurt 610 wordt ook op dit thema het meest positief gewaardeerd. Voor alle overige buurten liggen de cijfers ongeveer op het niveau van het Tilburgs gemiddelde.

### **Ongenoegens**

Buurtbewoners ervaren het meeste overlast van activiteiten. Ook vervuiling en parkeergedrag worden in sommige buurten beneden gemiddeld gewaardeerd. Over het algemeen zijn de scores op het thema ongenoegens op hetzelfde niveau of iets onder dat van de gemeente Tilburg in zijn geheel. Ook hier springt buurt 610 er bovenuit; bewoners van deze buurt ervaren significant minder ongenoegens van vervuiling en parkeergedrag dan gemiddeld in Tilburg.

### **Veiligheid**

De veiligheid wordt in de wijk Groenewoud over het algemeen lager gewaardeerd dan in gemiddeld in de gemeente Tilburg het geval is, met name in de buurten 611, 613 en 614. In de buurt 611 worden zelfs alle veiligheidsaspecten van beneden gemiddeld gewaardeerd. De buurten 613 en 614 krijgen op één aspect lagere scores. Net als bij voorgaande thema's wijkt buurt 610 ten positieve af van het gemeentelijk gemiddelde. De criminaliteit en de ervaren veiligheid overdag worden in deze buurt significant positiever beoordeeld dan gemiddeld in Tilburg het geval is. De veiligheid overdag krijgt met een 8,5 de hoogste beoordeling.

### **Totaaloordeel**

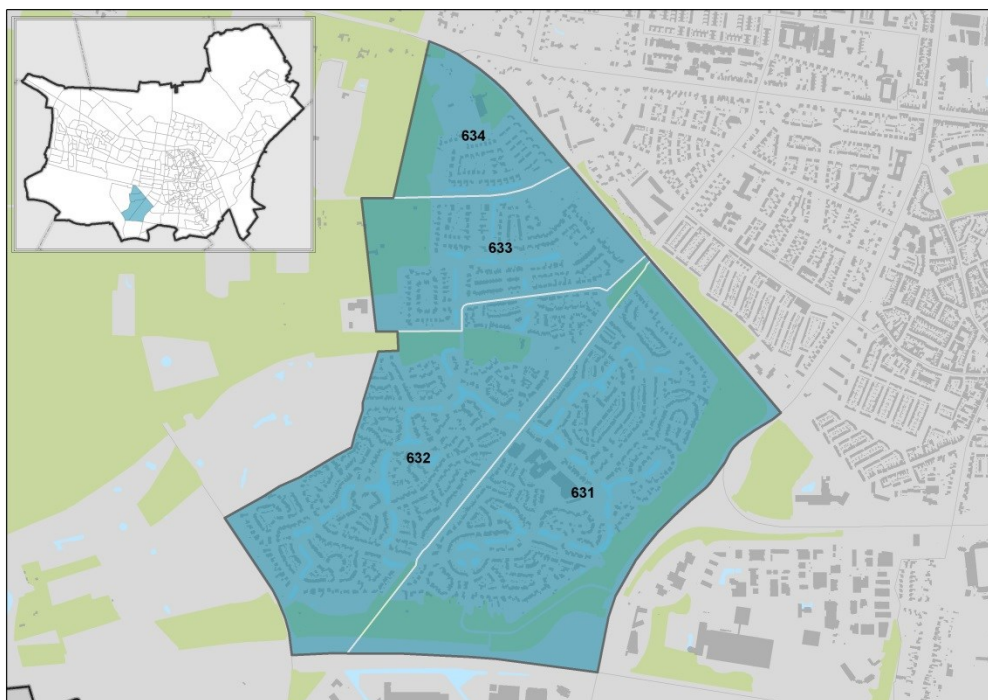
Het totaaloordeel is voor een viertal buurten lager dan gemiddeld; de buurten 611, 612, 614 en 616 hebben cijfers gekregen tussen de 6,4 en 6,9. Buurt 610 springt er met een score van 8,3 bovenuit. De buurten 613 en 619 hebben cijfers gekregen die vergelijkbaar zijn met het gemiddelde voor Tilburg.

### **Ontwikkelingen ten opzichte van voorgaande metingen**

Op verschillende aspecten van de fysieke woonomgeving hebben de buurten 612, 614 en 616 hogere cijfers gekregen dan voorheen. Buurt 619 scoort op verschillende aspecten van het thema ongenoegens lagere cijfers dan in 2004.



### 5.39 Wijk 63 – De Blaak



De Blaak is begin jaren 80 gebouwd en bestaat overwegend uit duurdere eengezinskoopwoningen. De wijk wordt omsloten door de A58, de Blaakweg, de Baroniebaan, de Gilzerbaan en natuurgebied de Kaaistoep.

Buurt	FYSIEKE WOONOMGEVING				SOCIALE WOONOMGEVING								
	Kwaliteit woning	Uitstraling woningen buurt	Woonomgeving	Verlichting	Groenvoorzieningen	Speelvoorzieningen	Algemene voorzieningen	Omgang bewoners	Contacten buurt	Contacten belangrijk/prettig	Omgang etnische afkomst	Betrokkenheid bewoners	Overlast van anderen
631	8,0	7,7	7,5	7,5	7,0	7,4	7,4	7,4	7,3	7,9	7,1	6,5	7,4
632	8,5	8,1	7,5	7,2	7,2	7,6	7,6	7,8	7,6	8,0	7,2	7,0	7,8
633	8,6	8,5	7,8	7,3	7,0	7,3	7,3	7,8	7,5	8,0	7,2	6,9	8,1
634	9,0	8,7	7,8	7,7	7,3	6,0	7,4	8,4	8,2	8,5	8,1	7,9	8,1
Tilburg	7,6	7,1	6,7	7,2	6,7	6,4	7,4	7,0	6,6	7,4	6,6	6,1	6,4

Buurt	ONGENOEGENS				VEILIGHEID				TOTAAL			
	Overlast van activiteiten	Vervuiling	Verkeersoverlast	Parkeergedrag	Criminaliteit	Veiligheid overdag	Veiligheid avond	Totaaloordeel	Ontwikkeling buurt			
631	8,5	7,4	6,6	5,6	7,3	8,5	7,8	8,2	5,9			
632	8,7	7,3	7,2	6,8	7,3	8,6	7,8	8,5	6,1			
633	8,6	7,7	7,6	7,5	7,1	8,5	7,5	8,4	6,2			
634	8,5	8,1	7,4	8,5	7,4	8,6	8,0	8,7	6,6			
Tilburg	7,5	5,9	6,2	6,1	6,5	7,9	6,7	7,3	5,7			

▲	Significante vooruitgang t.o.v. vorige meting	7,5	Positieve afwijking t.o.v. gemiddelde Tilburg
▼	Significante achteruitgang t.o.v. vorige meting	7,5	Negatieve afwijking t.o.v. gemiddelde Tilburg
-	Geen vergelijkning mogelijk met vorige meting	7,5	Niet representatief door lage respons

### **Fysieke woonomgeving**

Alle buurten in De Blaak worden goed gewaardeerd wat betreft de fysieke woonomgeving. De scores zijn over het algemeen bovengemiddeld en daarmee ruim voldoende tot goed. De waardering voor de kwaliteit van de woningen is zelfs zeer goed.

### **Sociale woonomgeving**

Ook de sociale woonomgeving krijgt veel hoge en bovengemiddelde cijfers, variërend van ruim voldoende tot goed. Alleen de omgang tussen bewoners en de betrokkenheid van bewoners in buurt 631 wordt gelijk aan het gemiddelde gewaardeerd.

### **Ongenoegens**

Dat de buurten in De Blaak goed gewaardeerd worden blijkt eveneens uit de hoge scores binnen het thema ongenoegens. De ervaren overlast van activiteiten is zelfs zo minimaal dat een zeer goede score wordt toegekend. Blijkbaar zijn in de buurten van De Blaak minder ongenoegens dan in andere buurten binnen de gemeente Tilburg.

### **Veiligheid**

De veiligheid heeft, net zoals bij alle andere thema's het geval is, cijfers gekregen die bovengemiddeld zijn. Ze variëren van ruim voldoende tot zeer goed.

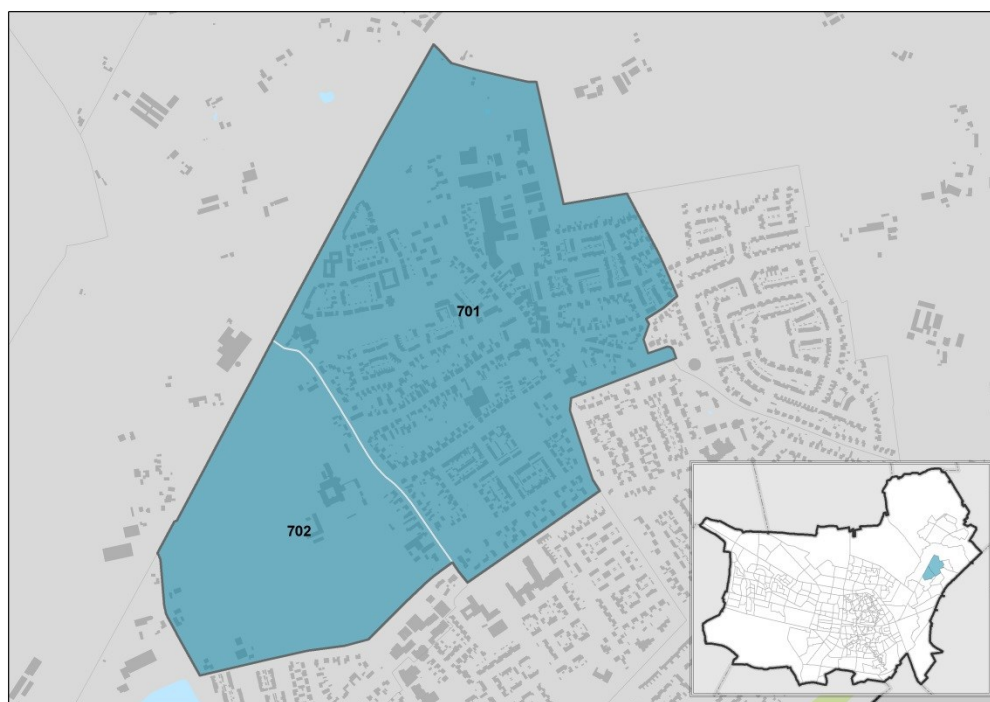
### **Totaaloordeel**

De waardering over de buurten in De Blaak is uitermate positief. De cijfers variëren van 8,4 voort buurt 633 tot een 8,7 voor de buurt 634.

### **Ontwikkelingen ten opzichte van voorgaande metingen**

Buurt 631 heeft op een aantal aspecten van de fysieke en sociale woonomgeving en de veiligheid een significante vooruitgang geboet ten opzichte van 2004. De positieve waardering voor de andere buurten van De Blaak is nagenoeg ongewijzigd gebleven over de verschillende metingen.

## 5.40 Wijk 70 – Berkel



De wijk Berkel wordt westelijk begrensd door de Molenstraat en zuidelijk door de Durendaelweg. De woningen in Berkel zijn voor het grootste deel eengezinswoningen en bevinden zich vooral in de koopsector. Slechts een klein deel van de woningvoorraad dateert van voor de oorlog. Ruim de helft van de woningen is na 1975 gebouwd.

		FYSIEKE WOONOMGEVING				SOCIALE WOONOMGEVING			
		t.o.v. 2004	t.o.v. 2007	t.o.v. 2010	t.o.v. 2013	t.o.v. 2004	t.o.v. 2007	t.o.v. 2010	t.o.v. 2013
<b>Buurt</b>									
701	Kwaliteit woning	8,0	7,8	7,7	7,1	6,9	6,6	6,6	6,7
702	Woonomgeving	6,9	6,9	6,9	7,2	6,9	6,6	6,6	6,7
Tilburg	Verlichting	7,8	7,8	6,9	7,2	7,8	7,8	6,9	7,2
	Groenvoorzieningen	6,5	6,5	6,7	6,7	6,5	6,5	6,7	6,7
	Speelvoorzieningen	6,6	6,6	6,3	6,4	6,6	6,3	6,3	6,4
	Algemene voorzieningen	7,4	7,4	7,8	7,4	7,4	7,4	7,8	7,4
	Contacten buurt	7,3	7,3	8,0	6,6	7,3	7,3	8,0	6,6
	Contacten belangrijk/prettig	7,9	7,9	8,4	7,4	7,9	7,9	8,4	7,4
	Omgang etnische afkomst	6,7	6,7	7,1	6,6	6,7	6,7	7,1	6,6
	Betrokkenheid bewoners	6,6	6,6	7,7	6,1	6,6	6,6	7,7	6,1
	Overlast van anderen	7,1	7,1	6,6	6,4	7,1	7,1	6,6	6,4

		ONGENOEGENS				VEILIGHEID				TOTAAL			
		t.o.v. 2004	t.o.v. 2007	t.o.v. 2010	t.o.v. 2013	t.o.v. 2004	t.o.v. 2007	t.o.v. 2010	t.o.v. 2013	t.o.v. 2004	t.o.v. 2007	t.o.v. 2010	t.o.v. 2013
<b>Buurt</b>													
701	Overlast van activiteiten	8,1	7,1	7,9	5,9	7,6	7,6	7,3	6,5	8,0	6,2	8,0	5,5
702	Verkeersoverlast	6,8	7,8	4,2	6,2	6,5	6,5	8,7	7,9	8,0	8,0	8,0	5,5
Tilburg	Parkeergedrag	6,5	6,5	5,0	6,1	6,5	6,5	8,7	7,9	7,3	7,3	7,3	5,7
	Vervuiling	7,1	7,1	7,9	5,9	7,6	7,6	7,3	6,5	8,0	6,2	8,0	5,5
	Verkeersoverlast	6,8	7,8	4,2	6,2	6,5	6,5	8,7	7,9	8,0	8,0	8,0	5,5
	Criminaliteit	7,6	7,6	7,3	6,5	7,6	7,6	7,3	6,5	8,0	6,2	8,0	5,5
	Veiligheid overdag	8,5	8,5	8,7	7,9	8,5	8,5	8,7	7,9	8,0	8,0	8,0	5,5
	Veiligheid avond	7,8	7,8	7,8	6,7	7,8	7,8	7,8	6,7	8,0	6,2	8,0	5,5
	Totaaloordeel	8,0	8,0	8,0	7,3	8,0	8,0	8,0	7,3	8,0	6,2	8,0	5,5
	Ontwikkeling buurt	6,2	6,2	5,5	5,7	6,2	6,2	5,5	5,7	6,2	6,2	5,5	5,7

▲	Significante vooruitgang t.o.v. vorige meting	7,5	Positieve afwijking t.o.v. gemiddelde Tilburg
▼	Significante achteruitgang t.o.v. vorige meting	7,5	Negatieve afwijking t.o.v. gemiddelde Tilburg
-	Geen vergelijkning mogelijk met vorige meting	7,5	Niet representatief door lage respons

### **Fysieke woonomgeving**

Buurt 701 van de wijk Berkel heeft een bovengemiddelde waardering gekregen voor de uitstraling van woningen in de buurt en de verlichting. Op de andere aspecten van de fysieke woonomgeving scoort de buurt ruim voldoende, wat vergelijkbaar is met het niveau in de gemeente Tilburg als geheel. De scores van buurt 702 komen ook overeen met het gemeentelijk gemiddelde.

### **Sociale woonomgeving**

Voor beide buurten geldt dat veel aspecten van de sociale woonomgeving een bovengemiddeld cijfer hebben gekregen. De scores voor dit thema variëren van ruim voldoende tot goed.

### **Ongenoegens**

Er bestaan in buurt 701 minder ongenoegens over verschillende zaken dan gemiddeld in de gemeente Tilburg het geval is. De scores op dit thema liggen - met uitzondering van het parkeergedrag - boven het gemeentelijk gemiddelde. In buurt 702 wordt door bewoners veel overlast ervaren van verkeer. Met een onvoldoende score van 4,2 is dit een aandachtspunt.

### **Veiligheid**

Ook op het gebied van veiligheid krijgen de buurten 701 en 702 hoge cijfers van haar bewoners. Met name de veiligheid in de avond wordt in beide buurten bovengemiddeld goed beoordeeld.

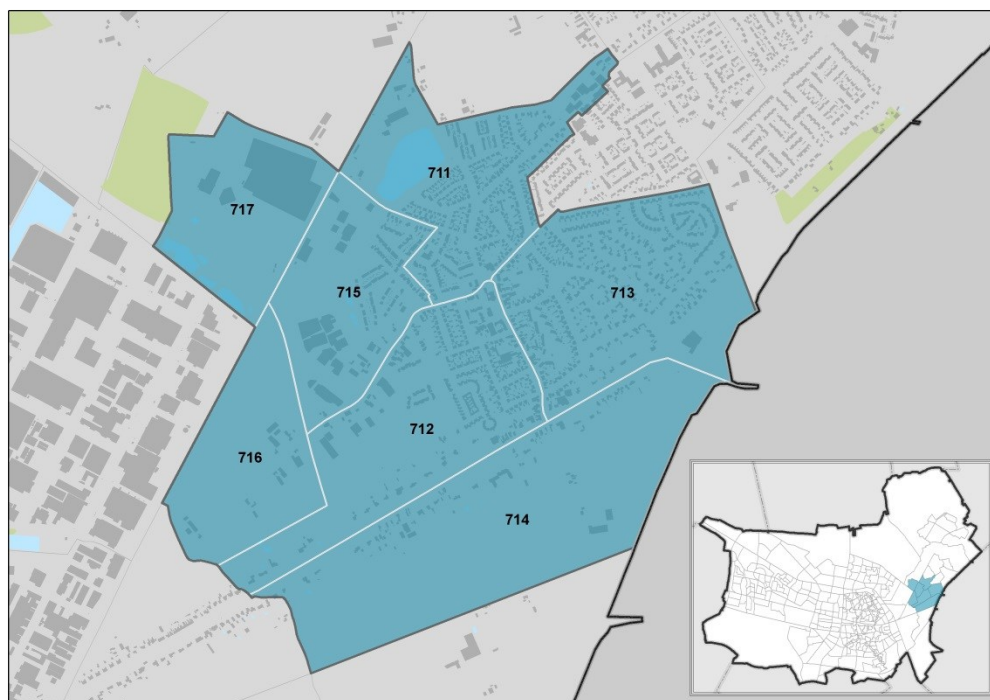
### **Totaaloordeel**

Net als de vele positieve en bovengemiddelde scores op de afzonderlijke leefbaarheidsaspecten, is ook het totaaloordeel over buurt 701 positief. Buurt 702 heeft een totaalscore die overeenkomt met het gemiddelde van de gemeente Tilburg.

### **Ontwikkelingen ten opzichte van voorgaande metingen**

Ten opzichte van voorgaande jaren is de kwaliteit van de verlichting in buurt 701 verbeterd. Voor buurt 702 geldt dat de scores over verschillende metingen gelijk zijn gebleven.

## 5.41 Wijk 71 – Enschat



De grens van Enschat loopt langs het spoor, de provinciale weg (N65) die overgaat in de Bosscheweg en de Raadhuisstraat. Enschat is opgedeeld in vier buurten. In grote lijnen komt de woningvoorraad overeen met die in Berkel. Het aandeel koopwoningen ligt in Enschat net iets hoger. De woningen dateren vrijwel allemaal van na de Tweede Wereldoorlog.

		FYSIEKE WOONOMGEVING				SOCIALE WOONOMGEVING			
	Buurt	t.o.v. 2004	t.o.v. 2007	t.o.v. 2010	t.o.v. 2013	t.o.v. 2004	t.o.v. 2007	t.o.v. 2010	t.o.v. 2013
	<b>Kwaliteit woning</b>	8,0	8,2	8,4	8,3	8,8	-	-	-
	<b>Uitstraling woningen buurt</b>	7,9	8,0	8,4	8,7	8,8	-	-	-
	<b>Woonomgeving</b>	7,4	7,2	7,8	7,7	7,6	-	-	-
	<b>Verlichting</b>	7,3	7,4	7,6	7,4	7,9	-	-	-
	<b>Groenvoorzieningen</b>	6,8	6,1	6,9	7,2	6,1	-	-	-
	<b>Speelvoorzieningen</b>	6,9	6,0	6,6	4,7	6,2	-	-	-
	<b>Algemene voorzieningen</b>	7,6	6,8	7,5	7,0	7,4	-	-	-
	<b>Omgang bewoners</b>	8,0	7,8	8,0	7,8	8,2	-	-	-
	<b>Contacten buurt</b>	7,4	7,4	7,5	7,3	7,4	-	-	-
	<b>Contacten belangrijk/prettig</b>	8,0	8,0	7,9	7,8	7,9	-	-	-
	<b>Omgang etnische afkomst</b>	7,1	7,7	7,8	7,2	7,4	-	-	-
	<b>Betrokkenheid bewoners</b>	7,2	7,1	7,4	7,4	7,3	-	-	-
	<b>Overlast van anderen</b>	8,0	7,7	8,2	8,4	8,0	-	-	-
<b>Tilburg</b>		7,6	7,2	7,1	7,2	7,6	7,1	7,4	6,4

		ONGENOEGENS				VEILIGHEID				TOTAAL			
	Buurt	t.o.v. 2004	t.o.v. 2007	t.o.v. 2010	t.o.v. 2013	t.o.v. 2004	t.o.v. 2007	t.o.v. 2010	t.o.v. 2013	t.o.v. 2004	t.o.v. 2007	t.o.v. 2010	t.o.v. 2013
	<b>Overlast van activiteiten</b>	8,3	8,4	8,3	8,7	9,0	-	-	-	8,3	8,2	8,5	8,4
	<b>Vervuiling</b>	7,9	7,7	8,0	8,2	7,1	-	-	-	8,4	8,2	7,1	6,8
	<b>Verkeersoverlast</b>	7,4	6,8	7,0	6,3	7,4	-	-	-	8,3	8,2	8,4	6,8
	<b>Parkeergedrag</b>	7,0	6,7	7,8	8,4	8,1	-	-	-	7,3	7,5	6,1	6,5
	<b>Criminaliteit</b>	7,3	7,5	7,2	6,1	7,3	-	-	-	8,4	8,6	8,2	7,9
	<b>Veiligheid overdag</b>	8,4	8,6	8,4	8,2	8,9	-	-	-	7,7	7,9	7,7	7,2
	<b>Veiligheid avond</b>	7,7	7,9	7,7	7,2	8,4	-	-	-	6,4	6,2	6,3	6,7
	<b>Totaaloordeel</b>	8,3	8,2	8,5	8,4	8,4	-	-	-	7,3	7,3	7,3	7,3
	<b>Ontwikkeling buurt</b>	6,4	6,2	6,3	7,1	6,8	-	-	-	6,4	6,2	6,3	5,7
<b>Tilburg</b>		7,5	5,9	6,2	6,1	7,5	5,9	6,2	6,1	7,5	5,9	6,2	6,1

▲ Significante vooruitgang t.o.v. vorige meting  
 ▼ Significante achteruitgang t.o.v. vorige meting  
 - Geen vergelijkings mogelijk met vorige meting

7,5 Positieve afwijking t.o.v. gemiddelde Tilburg  
 7,5 Negatieve afwijking t.o.v. gemiddelde Tilburg  
 7,5 Niet representatief door lage respons



### **Fysieke woonomgeving**

Over het algemeen wordt de fysieke woonomgeving van de vier buurten in de wijk Enschoot goed gewaardeerd. Vooral de kwaliteit van de woningen, de uitstraling van de woningen en de woonomgeving hebben hoge cijfers gekregen. Enige afwijking zijn de scores voor de speelvoorzieningen in buurt 714 en voor de algemene voorzieningen in buurt 712.

### **Sociale woonomgeving**

In de buurten 711, 712, 713 en 715 worden alle aspecten van de sociale woonomgeving bovengemiddeld gewaardeerd. Buurt 714 heeft gemiddelde scores gekregen voor de verschillende aspecten, met uitzondering van de betrokkenheid van bewoners en de ervaren overlast van anderen. Deze aspecten wijken ten positieve af van het gemeentelijk gemiddelde.

### **Ongenoegens**

In alle buurten van de wijk Enschoot zijn weinig ongenoegens over verschillende zaken. Dit komt tot uiting in de hoge scores voor de verschillende aspecten van dit thema. Alleen de verkeersoverlast in buurt 714 en het parkeergedrag in buurt 712 hebben een score gekregen die gelijk is aan het gemiddelde van Tilburg.

### **Veiligheid**

Met uitzondering van buurt 714 scoren alle buurten in Enschoot bovengemiddeld op alle aspecten van veiligheid. Vooral de gevoelde veiligheid overdag wordt zeer hoog gewaardeerd.

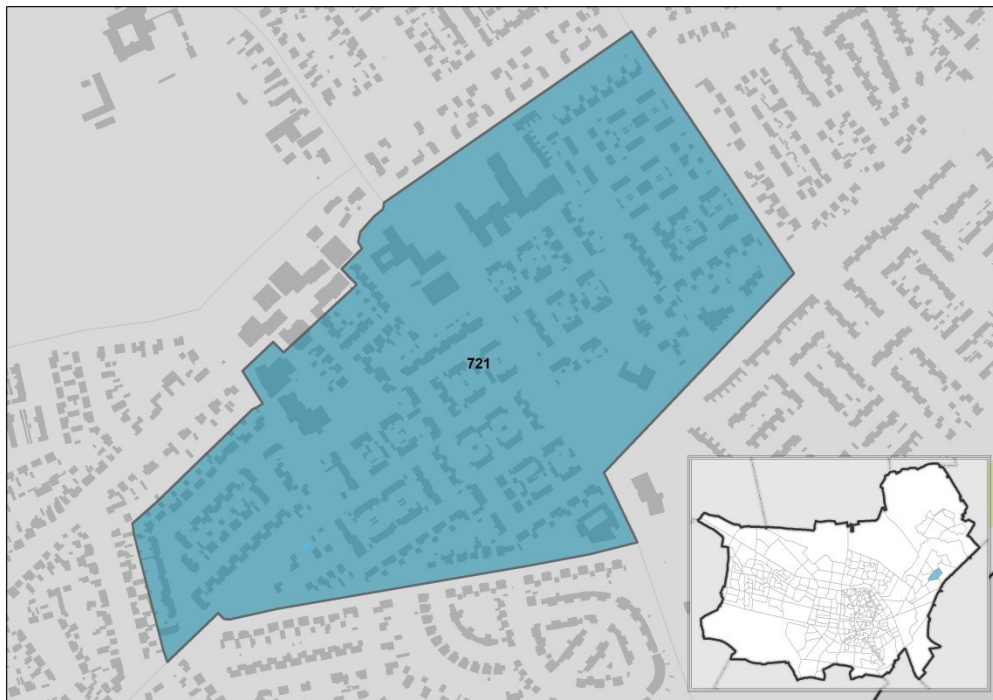
### **Totaaloordeel**

Het eindoordeel voor alle buurten is positief. De buurten in Enschoot worden hoger gewaardeerd dan gemiddeld in Tilburg het geval is. Buurt 713 heeft met een 8,5 de hoogste beoordeling gekregen.

### **Ontwikkelingen ten opzichte van voorgaande metingen**

Er zijn weinig ontwikkelingen te bespeuren in de scores over de verschillende metingen in de wijk Enschoot. Alleen in buurt 713 is een positieve ontwikkeling zichtbaar in de ervaren overlast van anderen ten opzichte van 2010.

## 5.42 Wijk 72 – Eikenbosch



Eikenbosch bestaat voor driekwart uit koopwoningen. De woningen dateren allen uit de laatste vijf decennia, waarbij driekwart gebouwd is na 1975. De wijk is het centrum van Berkel-Enschot en wordt begrensd door de Durendaelweg, de Beukendreef en de Eikenboschweg.



### **Fysieke woonomgeving**

De enige buurt van Eikenbosch, buurt 721, heeft op het gebied van de fysieke woonomgeving goede scores gekregen. De uitstraling van de woningen, de woonomgeving, de verlichting en de algemene voorzieningen worden in deze buurt zelfs bovengemiddeld gewaardeerd.

### **Sociale woonomgeving**

De sociale woonomgeving wordt nog beter beoordeeld dan de fysieke. Alle sociale aspecten krijgen bovengemiddelde scores. De omgang tussen bewoners wordt met een 7,9 als hoogste beoordeeld.

### **Ongenoegens**

Omdat de cijfers voor het thema ongenoegens hoog zijn, lijkt hiervan weinig sprake te zijn in buurt 721 van Eikenbosch. Ook hier wordt bovengemiddeld gescoord ten opzichte van het Tilburgs gemiddelde.

### **Veiligheid**

De veiligheid in de buurt wordt goed gewaardeerd. De cijfers hiervoor liggen boven het niveau dat dat in de gemeente Tilburg gangbaar is. Met een 8,6 scoort de veiligheid overdag uitstekend.

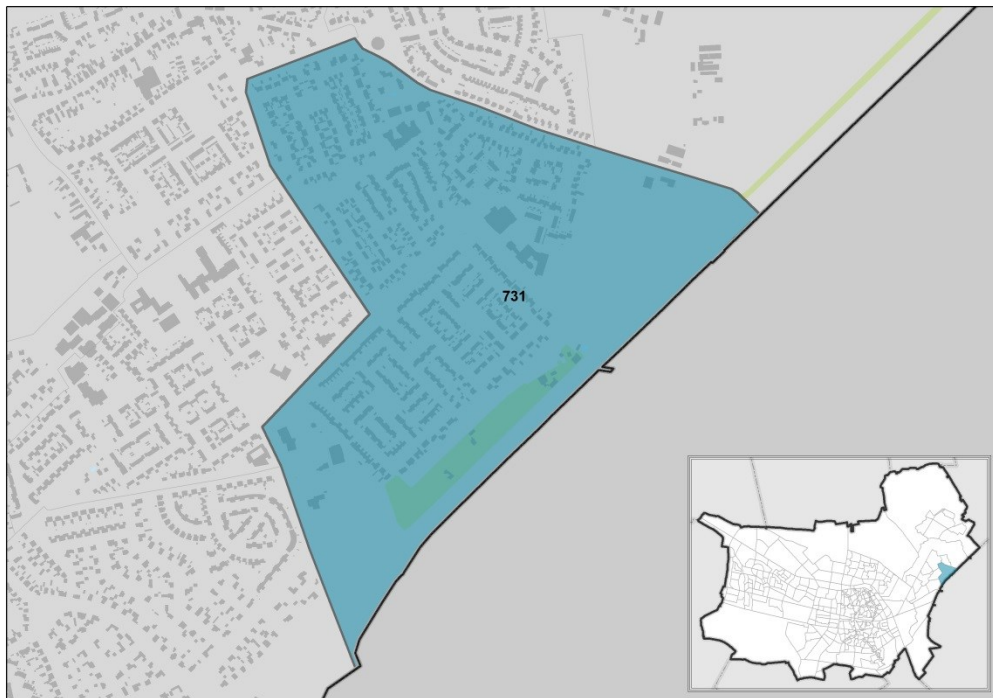
### **Totaaloordeel**

Het totaalcijfer voor buurt 721 in Eikenbosch is goed en ligt met een 8,3 boven het gemiddelde voor de gemeente Tilburg.

### **Ontwikkelingen ten opzichte van voorgaande metingen**

Ook de ontwikkeling van de buurt wordt bovengemiddeld positief beoordeeld. Ten opzichte van 2010 en 2007 is de kwaliteit van de verlichting in buurt 721 verbeterd.

## 5.43 Wijk 73 – Ruiven



De woningen in Ruiven zijn voor meer dan driekwart koopwoningen. De wijk wordt begrensd door de N65, de Durendaelweg en de Berkelseweg.



### **Fysieke woonomgeving**

Buurt 731 is de enige buurt in de wijk Ruiven. Hier is voor de fysieke woonomgeving veel waardering, wat tot uiting komt in de bovengemiddelde cijfers voor de verschillende aspecten van dit thema. Alleen de algemene voorzieningen worden gelijk aan het gemeentelijk gemiddelde beoordeeld.

### **Sociale woonomgeving**

Ook de sociale woonomgeving wordt bovengemiddeld goed beoordeeld. Alleen het hebben van prettige contacten scoort vergelijkbaar met de gemeente Tilburg in zijn geheel. Deze cijfers variëren van ruim voldoende tot goed.

### **Ongenoegens**

De bewoners van Ruiven hebben minder ongenoegens dan gemiddeld in de gemeente Tilburg het geval is. Met een score van 8,7 ervaren bewoners significant minder overlast van activiteiten dan gemiddeld in de gemeente.

### **Veiligheid**

De veiligheid wordt in buurt 731 van de wijk Ruiven goed gewaardeerd. Voor het veiligheidsgevoel overdag geven de bewoners zelfs een 8,6.

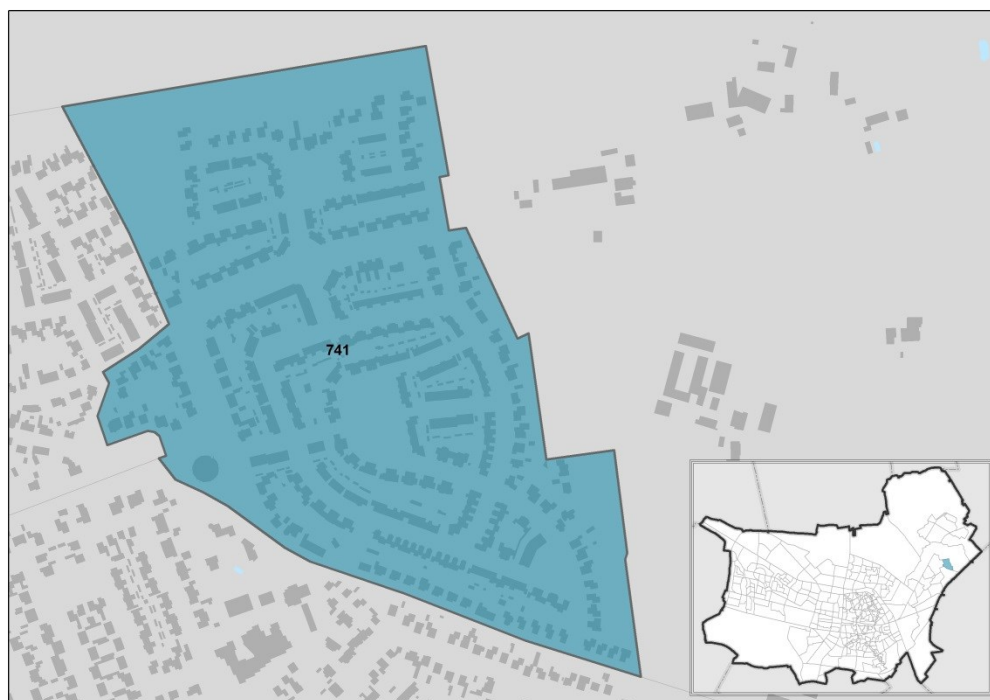
### **Totaaloordeel**

Het totaaloordeel van de bewoners over buurt 731 is zeer positief. Met een 8,2 ligt dit cijfer boven het gemeentelijk gemiddelde.

### **Ontwikkelingen ten opzichte van voorgaande metingen**

Er zijn ten opzichte van de metingen in 2004, 2007 en 2010 positieve ontwikkelingen te zien in de beoordeling van de verlichting en het aanbod van groenvoorzieningen. Tevens zijn binnen het thema ongenoegens meerdere positieve ontwikkelingen zichtbaar ten opzichte van voorgaande metingen.

#### 5.44 Wijk 74 – Berkelse Akkers



Berkelse Akkers is een vrij jonge wijk. De grenzen van deze wijk zijn de Durendaelweg, de Molenstraat en de Hoolstraat.



		FYSIEKE WOONOMGEVING				SOCIALE WOONOMGEVING			
		t.o.v. 2004	t.o.v. 2007	t.o.v. 2010	t.o.v. 2013	t.o.v. 2004	t.o.v. 2007	t.o.v. 2010	t.o.v. 2013
	<b>Kwaliteit woning</b>	8,4	7,6	7,1	7,2	8,2	7,7	7,8	7,8
	<b>Uitstraling woningen buurt</b>	8,2	7,1	7,1	7,2	7,7	7,7	7,8	7,8
	<b>Woonomgeving</b>	7,8	6,7	6,7	6,7	7,8	7,8	7,8	7,8
	<b>Verlichting</b>	7,7	7,2	7,2	7,2	7,7	7,7	7,7	7,7
	<b>Groenvoorzieningen</b>	7,5	6,7	6,7	6,7	7,5	7,5	7,5	7,5
	<b>Speelvoorzieningen</b>	7,5	6,4	6,4	6,4	7,5	7,5	7,5	7,5
	<b>Algemene voorzieningen</b>	6,9	7,4	7,4	7,4	6,9	6,9	6,9	6,9
	<b>Omgang bewoners</b>	7,8	7,0	7,0	7,0	7,8	7,8	7,8	7,8
	<b>Contacten buurt</b>	7,2	6,6	6,6	6,6	7,2	7,2	7,2	7,2
	<b>Contacten belangrijk/prettig</b>	8,1	7,4	7,4	7,4	8,1	8,1	8,1	8,1
	<b>Omgang etnische afkomst</b>	7,6	6,6	6,6	6,6	7,6	7,6	7,6	7,6
	<b>Betrokkenheid bewoners</b>	7,0	6,1	6,1	6,1	7,0	7,0	7,0	7,0
	<b>Overlast van anderen</b>	7,3	6,4	6,4	6,4	7,3	7,3	7,3	7,3
<b>Buurt</b>									
741									
Tilburg									

		ONGENOEGENS				VEILIGHEID				TOTAAL			
		t.o.v. 2004	t.o.v. 2007	t.o.v. 2010	t.o.v. 2013	t.o.v. 2004	t.o.v. 2007	t.o.v. 2010	t.o.v. 2013	t.o.v. 2004	t.o.v. 2007	t.o.v. 2010	t.o.v. 2013
	<b>Overlast van activiteiten</b>	8,5	7,3	5,9	5,9	7,2	7,2	7,2	7,2	7,9	6,1	6,1	5,7
	<b>Vervuiling</b>	7,3	5,9	5,9	5,9	7,3	7,3	7,3	7,3	7,9	6,1	6,1	5,7
	<b>Verkeersoverlast</b>	7,6	6,2	6,2	6,2	8,5	8,5	8,5	8,5	7,9	6,1	6,1	5,7
	<b>Verkeersgedrag</b>	5,9	6,1	6,1	6,1	8,5	8,5	8,5	8,5	7,9	6,1	6,1	5,7
	<b>Parkeergedrag</b>	5,9	6,1	6,1	6,1	8,5	8,5	8,5	8,5	7,9	6,1	6,1	5,7
	<b>Criminaliteit</b>	7,2	6,5	6,5	6,5	7,2	7,2	7,2	7,2	7,9	6,1	6,1	5,7
	<b>Veiligheid overdag</b>	8,5	7,9	7,9	7,9	8,5	8,5	8,5	8,5	7,9	6,1	6,1	5,7
	<b>Veiligheid avond</b>	7,8	6,7	6,7	6,7	7,8	7,8	7,8	7,8	7,9	6,1	6,1	5,7
	<b>Totaaloordeel</b>	7,9	7,3	7,3	7,3	7,9	7,9	7,9	7,9	7,9	6,1	6,1	5,7
<b>Buurt</b>													
741													
Tilburg													

▲	Significante vooruitgang t.o.v. vorige meting	7,5	Positieve afwijking t.o.v. gemiddelde Tilburg
▼	Significante achteruitgang t.o.v. vorige meting	7,5	Negatieve afwijking t.o.v. gemiddelde Tilburg
-	Geen vergelijkingsmogelijkheid met vorige meting	7,5	Niet representatief door lage respons

### **Fysieke woonomgeving**

Buurt 741 van de wijk Berkelse Akkers krijgt voor bijna alle aspecten van de fysieke woonomgeving hoge waarderingen. Met uitzondering van de algemene voorzieningen wordt de buurt op dit thema bovengemiddeld beoordeeld.

### **Sociale woonomgeving**

Over de sociale woonomgeving zijn de bewoners ook tevreden. Alle sociale aspecten hebben een cijfer gekregen dat hoger is dan het gemiddelde voor de gemeente Tilburg.

### **Ongenoegens**

Ongenoegens zijn er weinig in buurt 741. Alleen de ongenoegens over het parkeergedrag zijn vergelijkbaar met het gemiddelde niveau dat over de hele gemeente Tilburg gemeten is. Voor alle overige aspecten worden bovengemiddelde cijfers gegeven.

### **Veiligheid**

De veiligheid wordt zeer goed gewaardeerd in de enige buurt van Berkelse Akkers. De veiligheid overdag heeft de hoogste score gehaald, namelijk een 8,5.

### **Totaaloordeel**

Met een 7,9 is het totaalcijfer voorbuurt 741 positief en hoger dan het gemeentelijk gemiddelde.

### **Ontwikkelingen ten opzichte van voorgaande metingen**

Ten opzichte van eerdere metingen zijn er geen ontwikkelingen te bespeuren in het verloop van de scores.

## 5.45 Wijk 80 – Heyhoef



Heyhoef is het centrum voor de omliggende wijken. Door de winkel- en voorzieningsfunctie van de wijk heeft het wonen binnenstedelijke trekken. De woningen zijn dan ook voornamelijk boven winkels gelegen.



### **Fysieke woonomgeving**

De wijk Heyhoef bestaat uit slechts één buurt, buurt 801. De verschillende aspecten van de fysieke woonomgeving worden hier goed gewaardeerd, met name de kwaliteit van de woningen en de algemene voorzieningen krijgen hoge cijfers. De groen- en speelvoorzieningen worden gelijk aan het gemeentelijk gemiddelde beoordeeld.

### **Sociale woonomgeving**

De sociale woonomgeving heeft hoge cijfers gekregen. Met uitzondering van de overlast van anderen hebben alle sociale aspecten bovengemiddelde cijfers gekregen. De omgang tussen bewoners wordt met een 8,0 als hoogst gewaardeerd.

### **Ongenoegens**

De ongenoegens in buurt 801 liggen op een niveau dat voor de gemeente Tilburg gangbaar is. Ongenoegens over parkeergedrag lijken er in iets hogere mate te zijn door het lage cijfer hiervoor; een 5,8.

### **Veiligheid**

De veiligheid wordt voldoende tot goed beoordeeld in buurt 801 van Heyhoef. De veiligheidsaspecten liggen daarmee op het niveau van het gemeentelijk gemiddelde.

### **Totaaloordeel**

Het totaalcijfer voor buurt 801 is op een 7,7 uitgekomen, wat betekent dat deze buurt bovengemiddeld gewaardeerd wordt.

### **Ontwikkelingen ten opzichte van voorgaande metingen**

Ten opzichte van voorgaande metingen is de veiligheid overdag en 's avonds en de criminaliteit vooruit gegaan.

## 5.46 Wijk 81 – Geworen Hoek



De Geworen Hoek ligt aan het Wilhelminakanaal en de Langendijk. De woningen in de buurten zijn evenwichtig verdeeld tussen huur en koop (iets meer koop). Buurt 813 heeft een redelijk aandeel meergezinswoningen (45%) en buurt 814 heeft een aantal flatwoningen (20%). De woningen zijn alle na 1975 gebouwd.

		FYSIEKE WOONOMGEVING				SOCIALE WOONOMGEVING			
Buurt		t.o.v. 2004	t.o.v. 2007	t.o.v. 2010	t.o.v. 2013	t.o.v. 2004	t.o.v. 2007	t.o.v. 2010	t.o.v. 2013
811	Kwaliteit woning	7,6	7,4	7,3	7,4	6,3	6,5	6,0	5,9
812	Uitstraling woningen buurt	6,5	6,2	6,5	6,2	7,0	6,7	7,4	6,5
813	Woonomgeving	6,1	6,2	6,6	6,6	7,0	6,2	7,0	5,5
814	Verlichting	6,2	6,9	7,0	6,7	6,0	5,8	7,1	5,6
815	Groenvoorzieningen	6,5	6,3	6,5	6,0	6,1	6,2	7,4	6,1
816	Speelvoorzieningen	6,5	6,2	6,2	6,5	6,6	6,5	7,3	5,9
Tilburg	Algemene voorzieningen	7,8	7,2	7,4	7,4	7,0	7,0	7,4	6,4
	Omgang bewoners	7,0	6,7	6,5	6,8	6,6	6,6	7,0	6,1
	Omgang etnische afkomst	6,3	6,5	6,3	6,5	6,4	6,6	7,4	6,4
	Contacten belangrijk/prettig	7,6	7,4	7,1	7,5	7,1	7,4	7,4	6,1
	Contacten buurt	7,0	6,7	6,0	6,1	6,6	6,6	7,4	6,4
	Betrokkenheid bewoners	6,0	5,9	5,8	5,6	5,9	5,7	6,1	6,4
	Overlast van anderen	5,9	6,5	5,5	5,6	6,1	5,9	6,1	6,4

		ONGENOEGENS				VEILIGHEID				TOTAAL			
Buurt		t.o.v. 2004	t.o.v. 2007	t.o.v. 2010	t.o.v. 2013	t.o.v. 2004	t.o.v. 2007	t.o.v. 2010	t.o.v. 2013	t.o.v. 2004	t.o.v. 2007	t.o.v. 2010	t.o.v. 2013
811	Overlast van activiteiten	7,7	7,9	7,6	7,5	5,2	5,9	5,5	5,0	7,7	7,9	7,6	7,5
812	Vervuiling	5,2	5,9	5,5	5,0	6,0	6,1	6,1	5,7	5,2	5,9	5,5	5,0
813	Verkeersoverlast	6,0	6,1	6,1	5,7	6,7	6,7	6,8	6,5	7,1	7,1	7,1	6,8
814	Parkeergedrag	4,5	5,5	5,8	4,8	7,9	7,7	7,7	7,7	6,6	6,6	6,7	6,6
815	Criminaliteit	6,7	6,7	6,8	6,5	6,7	6,7	6,8	6,0	6,6	6,6	6,7	6,7
816	Veiligheid overdag	7,9	7,7	7,7	7,7	6,6	6,7	6,7	6,4	7,0	7,0	7,0	6,4
Tilburg	Veiligheid avond	6,6	6,7	6,7	6,6	7,9	7,9	7,9	7,9	7,3	7,3	7,3	6,7
	Totaaloordeel	7,1	7,0	6,8	6,8	7,3	7,3	7,3	7,0	7,3	7,3	7,3	6,7
	Ontwikkeling buurt	5,1	5,7	5,2	5,0	5,1	5,7	5,2	5,3	5,1	5,7	5,2	5,7

▲	Significante vooruitgang t.o.v. vorige meting	7,5	Positieve afwijking t.o.v. gemiddelde Tilburg
▼	Significante achteruitgang t.o.v. vorige meting	7,5	Negatieve afwijking t.o.v. gemiddelde Tilburg
-	Geen vergelijkning mogelijk met vorige meting	7,5	Niet representatief door lage respons

### **Fysieke woonomgeving**

Van de zes buurten in de wijk Gesworen Hoek zijn er vier niet representatief gebleken, doordat de respons op de enquête te laag is om betrouwbare uitspraken te kunnen doen. Het gaat om de buurten 811, 812, 813 en 815.

Voor de buurten 814 en 816 geldt dat zij vaak beneden gemiddelde cijfers hebben gekregen voor de fysieke woonomgeving. Met name de uitstraling van de woningen in de buurt en de woonomgeving worden minder gewaardeerd dan gemiddeld in de gemeente Tilburg het geval is. De algemene voorzieningen hebben bij beide buurten vergelijkbare scores gekregen met het gemeentelijk gemiddelde.

### **Sociale woonomgeving**

De waardering voor de sociale woonomgeving is over het algemeen voldoende tot ruim voldoende en ligt daarmee rond het gemeentelijk gemiddelde. Alleen de overlast van anderen wordt in buurt 814 lager gewaardeerd.

### **Ongenoegens**

Ongenoegens heeft men in buurt 814 over de mate van vervuiling en het parkeergedrag in de wijk Gesworen Hoek. Met gemiddelde scores van 5,0 en 4,8 zijn deze ongenoegens in de buurt een punt van aandacht.

### **Veiligheid**

De veiligheid in de buurten 814 en 816 wordt voldoende tot goed beoordeeld. De cijfers zijn vergelijkbaar met het niveau dat voor de hele gemeente Tilburg geldt.

### **Totaaloordeel**

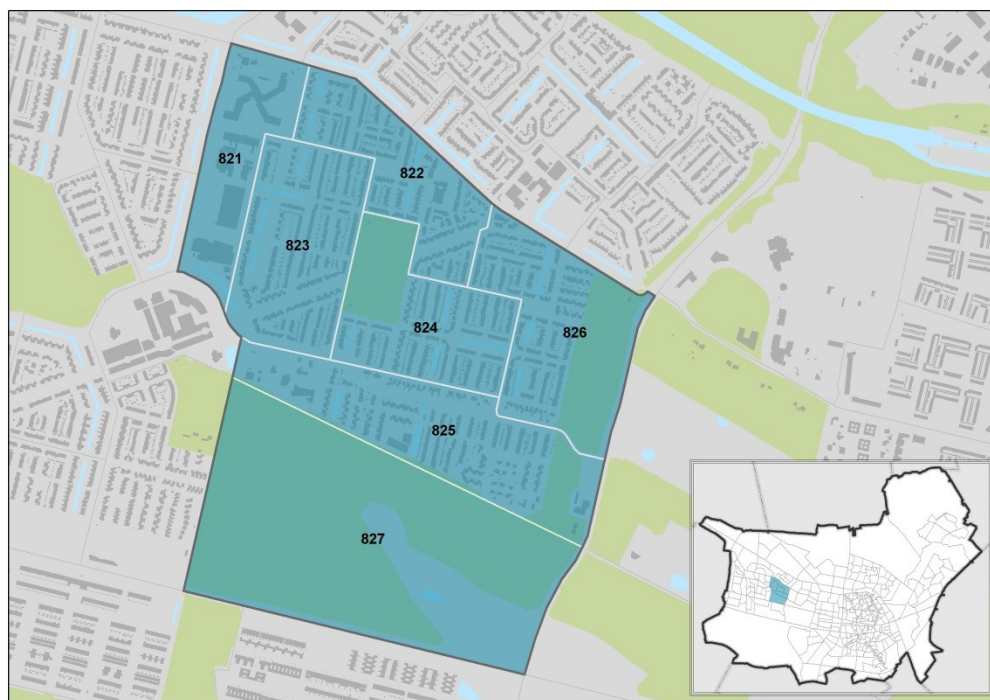
Het totaalcijfer voor buurt 814 wijkt ten negatieve af van gemiddeld in Tilburg, hoewel dit nog steeds voldoende is. Het totaalcijfer voor buurt 816 in de wijk Gesworen Hoek is vergelijkbaar met het cijfer dat gangbaar is in de gemeente Tilburg.

### **Ontwikkelingen ten opzichte van voorgaande metingen**

Buurt 814 heeft te maken met een negatieve ontwikkeling van de buurt ten opzichte van de het gemeentelijk gemiddelde. Dit hangt samen met een significante achteruitgang in de kwaliteit van de verlichting in de buurt, vergeleken met het jaar 2010. Voor buurt 816 geldt dat een verbetering zichtbaar is in de ervaren verkeersoverlast ten opzichte van 2007.



## 5.47 Wijk 82 – Huibeven



Huibeven wordt doorkruist door de Genemuidenstraat. In het midden van deze wijk bevindt zich het Huibevenpark. Buurt 821 kenmerkt zich door veel sociale huur, vrijwel allemaal eengezinswoningen. In buurt 823 is meer dan driekwart van de woningen een koopwoning. De grens van de wijk loopt langs de Huibevendreef, de Brug, Baron van Voorst tot Voorstweg, de Langendijk en de Heerenveldendreef.

Buurt	FYSIEKE WOONOMGEVING				SOCIALE WOONOMGEVING								
	Kwaliteit woning	Uitstraling woningen buurt	Woonomgeving	Verlichting	Groenvoorzieningen	Speelvoorzieningen	Algemene voorzieningen	Omgang bewoners	Contacten buurt	Contacten belangrijk/prettig	Omgang etnische afkomst	Betrokkenheid bewoners	Overlast van anderen
821	8,4	7,8	7,1	7,6	7,2	7,6 ▲	7,9	7,7	7,2	8,1	6,8	6,6	7,9
822	7,7	7,2	6,6	7,2	5,8	6,7	7,8	7,1	6,6	7,2	6,6	5,9	5,9
823	7,9	7,3 ▲	6,7	7,0	6,7	6,6	8,1	6,9	6,9	7,4	6,7	5,9	5,9
824	7,7	7,3	6,8	7,1	6,6	6,9	7,9	7,1	6,9	7,4	6,8	6,1	6,4
825	8,4	8,0	6,9	7,4	6,9	6,2	7,9	7,6	7,2	7,6	7,3	6,7	7,3
826	8,1	7,4	6,8	7,3	6,9	7,3	8,1	7,3	7,2	7,7	7,0	6,3	6,6
Tilburg	7,6	7,1	6,7	7,2	6,7	6,4	7,4	7,0	6,6	7,4	6,6	6,1	6,4

Buurt	ONGENOEGENS				VEILIGHEID				TOTAAL			
	Overlast van activiteiten	Vervuiling	Verkeersoverlast	Parkeergedrag	Criminaliteit	Veiligheid overdag	Veiligheid avond	Totaaloordeel	Ontwikkeling buurt			
821	8,3	7,2	7,0	6,1	8,0	8,1	6,8	7,7	7,1			
822	7,9	5,8	6,5	5,7	6,8	7,9	6,7	7,4	5,4			
823	7,4	6,0	6,6	5,9	6,3	7,8	6,6	7,3	5,5			
824	8,2	6,0	7,0	6,2	6,8	8,0	6,8	7,5	5,4			
825	8,3	6,7	7,3	6,2	7,1	8,3	7,1	8,0	6,2			
826	8,3	5,7	7,1	6,1	6,8	8,2	7,0	7,7	5,5			
Tilburg	7,5	5,9	6,2	6,1	6,5	7,9	6,7	7,3	5,7			

▲	Significante vooruitgang t.o.v. vorige meting	7,5	Positieve afwijking t.o.v. gemiddelde Tilburg
▼	Significante achteruitgang t.o.v. vorige meting	7,5	Negatieve afwijking t.o.v. gemiddelde Tilburg
-	Geen vergelijkings mogelijk met vorige meting	7,5	Niet representatief door lage respons

## **Fysieke woonomgeving**

De wijk Huibeven telt zes buurten die min of meer vergelijkbaar scoren op de verschillende aspecten van de fysieke woonomgeving. De scores zijn ruim voldoende tot goed en zijn daarmee gemiddeld tot bovengemiddeld ten opzichte van het gemeentelijk gemiddelde. De kwaliteit van de woningen, de uitstraling van de woningen, de speelvoorzieningen en het aanbod van algemene voorzieningen worden het meest positief beoordeeld. Alleen het aanbod van groenvoorzieningen in buurt 822 wijkt ten negatieve af van het gemeentelijk gemiddelde.

## **Sociale woonomgeving**

Alle aspecten van de sociale woonomgeving hebben cijfers gekregen die op of boven het niveau liggen van wat in de gemeente Tilburg gangbaar is. Buurt 825 krijgt op vijf van de zes aspecten een bovengemiddelde beoordeling. Het gaat hier om de omgang tussen bewoners, de contacten in de buurt, de omgang tussen bewoners met diverse etnische achtergronden, de betrokkenheid en de ervaren overlast van anderen.

## **Ongenoegens**

Men heeft weinig ongenoegens over de overlast van activiteiten, wat resulteert in een hoog cijfer voor dit aspect. De buurten 824, 825 en 826 wijken op dit aspect ten positieve af van het Tilburgs gemiddelde. Ook heeft men over het algemeen minder ongenoegens over de verkeersoverlast en vervuiling, terwijl de ongenoegens over parkeergedrag op een vergelijkbaar niveau liggen als dat van de gemeente Tilburg.

## **Veiligheid**

Over het algemeen voelt men zich veilig in de buurten van Huibeven. De cijfers variëren van ruim voldoende tot goed. Vooral in buurt 825 is de beoordeling van de criminaliteit en de veiligheid overdag positiever dan gemiddeld in Tilburg het geval is. Ook in buurt 821 wordt de mate van criminaliteit met een 8,0 een bovengemiddeld positief beoordeeld. In de wijk Huibeven worden dus weinig ongenoegens ervaren door criminele gebeurtenissen of gedragingen.

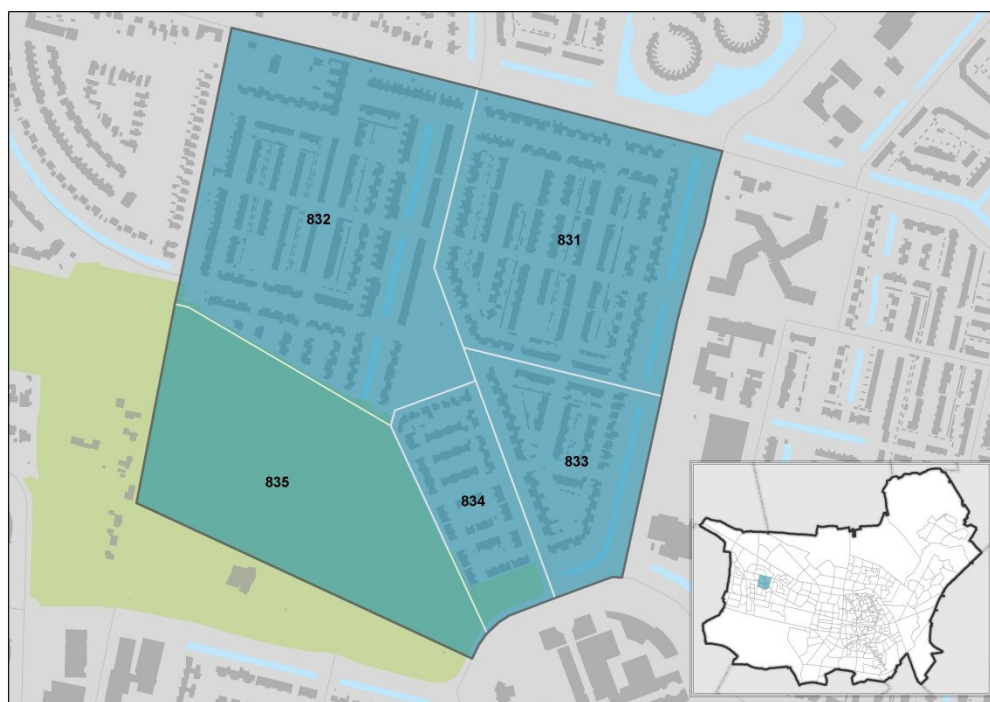
## **Totaaloordeel**

De waardering voor de buurten is ruim voldoende tot goed. Waar de buurten 821, 822, 823 en 824 een beoordeling hebben gekregen die vergelijkbaar is met het gemeentelijk gemiddelde, liggen de cijfers voor de buurten 825 en 826 daarboven.

## **Ontwikkelingen ten opzichte van voorgaande metingen**

De ontwikkeling van de buurten 821 en 825 is, ten opzichte van gemiddeld in Tilburg, bovengemiddeld positief geweest. Alleen voor buurt 823 geldt dat er, verdeeld over de thema's, enkele positieve en negatieve ontwikkelingen te ontdekken zijn in de scores op verschillende aspecten.

## 5.48 Wijk 83 – Heerevelden



Heerevelden is de wijk die ten noorden van het winkelcentrum de Heyhoef ligt. De woningen in de wijk zijn voor driekwart koop, allemaal eengezinswoningen. De Langendijk, de Heereveldendreef en de Campenhoefdreef vormen de grenzen van de wijk.

Buurt	FYSIEKE WOONOMGEVING				SOCIALE WOONOMGEVING								
	Kwaliteit woning	Uitstraling woningen buurt	Woonomgeving	Verlichting	Groenvoorzieningen	Speelvoorzieningen	Algemene voorzieningen	Omgang bewoners	Contacten buurt	Contacten belangrijk/pretti	Omgang etnische afkomst	Betrokkenheid bewoners	Overlast van anderen
831	7,9	7,5	7,0	7,3	6,6	6,9	8,1	7,4	7,0	7,5	6,7	6,3	6,3
832	8,0	7,7	7,2	7,4	6,8	7,1	8,0	7,4	7,3	7,8	7,0	6,4	7,0
833	8,4	7,5	7,0	7,4	6,6	6,8	8,1	7,4	7,0	7,5	7,0	6,3	7,0
834	7,7	7,4	7,1	7,6	7,5	7,0	7,8	7,1	6,7	7,5	6,8	5,6	6,7
Tilburg	7,6	7,1	6,7	7,2	6,7	6,4	7,4	7,0	6,6	7,4	6,6	6,1	6,4

Buurt	ONGENOEGENS				VEILIGHEID				TOTAAL			
	Overlast van activiteiten	Vervuiling	Verkeersoverlast	Parkeergedrag	Criminaliteit	Veiligheid overdag	Veiligheid avond	Totaaloordeel	Ontwikkeling buurt			
831	7,8	6,1	7,2	5,9	6,5	8,2	7,1	7,7	5,8			
832	8,2	6,9	8,1	7,8	7,4	8,5	7,6	7,8	6,2			
833	7,9	6,6	7,5	6,8	6,4	8,1	7,2	7,8	5,8			
834	6,4	6,5	6,9	6,8	6,8	7,9	6,9	7,7	5,7			
Tilburg	7,5	5,9	6,2	6,1	6,5	7,9	6,7	7,3	5,7			

▲	Significante vooruitgang t.o.v. vorige meting	7,5	Positieve afwijking t.o.v. gemiddelde Tilburg
▼	Significante achteruitgang t.o.v. vorige meting	7,5	Negatieve afwijking t.o.v. gemiddelde Tilburg
-	Geen vergelijkning mogelijk met vorige meting	7,5	Niet representatief door lage respons

### **Fysieke woonomgeving**

De fysieke woonomgeving van de vier buurten in de wijk Heerevelden wordt op een aantal aspecten bovengemiddeld gewaardeerd. Bewoners zijn in het algemeen zeer te spreken over de kwaliteit en de uitstraling van de woningen en het aanbod van algemene voorzieningen. Over de hele linie scoort buurt 832 het beste; op vijf van de zeven aspecten van de fysieke woonomgeving wijkt deze buurt ten positieve af van het gemeentelijk gemiddelde.

### **Sociale woonomgeving**

De sociale woonomgeving wordt veelal beoordeeld conform het gemiddelde voor de gemeente Tilburg. Ook op dit thema krijgt buurt 832 op de meeste aspecten bovengemiddelde scores.

### **Ongenoegens**

In tegenstelling tot veel andere buurten in Tilburg, bestaan er weinig ongenoegens ten aanzien van verkeersoverlast. Wel lijkt men in buurt 834 meer last te hebben van activiteiten, de bewoners geven hiervoor een 6,4. Buurt 832 heeft op alle aspecten minder ongenoegens dan gemiddeld in de gemeente Tilburg.

### **Veiligheid**

De veiligheid wordt voldoende tot goed gewaardeerd. De scores op de verschillende aspecten van dit thema liggen veelal op hetzelfde niveau als het gemeentelijk gemiddelde. Uitzondering hierop is buurt 832, waar bewoners zich over het algemeen veiliger voelen dan gemiddeld in Tilburg het geval is.

### **Totaaloordeel**

Alle buurten van Heerevelden worden bovengemiddeld beoordeeld, met een ruim voldoende score van 7,7 of 7,8.

### **Ontwikkelingen ten opzichte van voorgaande metingen**

De ontwikkeling van buurt 832 wijkt positief af ten opzichte van gemiddeld in Tilburg. In buurt 834 heeft men meer overlast van activiteiten dan in 2007 het geval was. Bewoners van de buurten 832 en 833 ervaren minder ongenoegens en meer veiligheid dan voorgaande jaren.

## 5.49 Wijk 84 – Campenhoef



Campenhoef ligt ten noorden van de spoorlijn, grenst ten westen aan de Dongedreef en ten noorden aan de Campenhoefdreef. Net als in de andere recente wijken zijn er overwegend eengezinskoopwoningen.

Buurt	FYSIEKE WOONOMGEVING				SOCIALE WOONOMGEVING								
	Kwaliteit woning	Uitstraling woningen buurt	Woonomgeving	Verlichting	Groenvoorzieningen	Speelvoorzieningen	Algemene voorzieningen	Omgang bewoners	Contacten buurt	Contacten belangrijk/prettig	Omgang etnische afkomst	Betrokkenheid bewoners	Overlast van anderen
841	7,9	7,5	7,1	7,3	6,5	5,9	8,1	7,6	7,2	7,6	7,1	6,3	6,7
842	7,9	7,4	6,9	6,9	6,5	6,9	8,2	7,2	7,1	7,6	6,5	5,9	6,6
843	8,2	7,8	6,9	7,4	7,1	7,2	8,3	7,2	7,0	7,2	7,2	6,6	7,0
844	8,4	7,8	7,0	6,8	6,3	6,6	7,7	7,4	6,9	7,5	7,0	6,7	6,8
<b>Tilburg</b>	7,6	7,1	6,7	7,2	6,7	6,4	7,4	7,0	6,6	7,4	6,6	6,1	6,4

Buurt	ONGENOEGENS				VEILIGHEID				TOTAAL
	Overlast van activiteiten	Vervuiling	Verkeersoverlast	Parkeergedrag	Criminaliteit	Veiligheid overdag	Veiligheid avond	Totaaloordeel	Ontwikkeling buurt
841	7,6	5,9	7,5	6,7	6,5	7,9	7,0	7,8	6,1
842	7,5	6,2	6,6	6,4	5,9	7,8	6,2	7,6	5,8
843	7,6	6,4	6,9	6,8	7,0	8,4	7,6	8,0	6,3
844	7,7	6,2	6,6	6,0	6,4	8,2	7,2	7,6	6,1
<b>Tilburg</b>	7,5	5,9	6,2	6,1	6,5	7,9	6,7	7,3	5,7

▲	Significante vooruitgang t.o.v. vorige meting	7,5	Positieve afwijking t.o.v. gemiddelde Tilburg
▼	Significante achteruitgang t.o.v. vorige meting	7,5	Negatieve afwijking t.o.v. gemiddelde Tilburg
-	Geen vergelijking mogelijk met vorige meting	7,5	Niet representatief door lage respons



### **Fysieke woonomgeving**

De fysieke woonomgeving wordt op een aantal aspecten bovengemiddeld gewaardeerd in de buurten van de wijk Campenhoef. De kwaliteit en uitstraling van de woningen, evenals het aanbod van algemene voorzieningen, scoren gemiddeld het best. Buurt 843 krijgt, met op vier van de zeven aspecten bovengemiddelde beoordelingen, de hoogste score.

### **Sociale woonomgeving**

De sociale woonomgeving wordt over het algemeen bovengemiddeld gewaardeerd. Vooral over de omgang tussen bewoners en over de omgang tussen bewoners met verschillende etnische achtergronden is men goed te spreken. Buurt 842 heeft op dit thema de minst hoge cijfers vergeleken met de andere buurten van Campenhoef.

### **Ongenoegens**

Ongenoegens heeft men niet in buitengewone mate in Campenhoef. In buurt 841 blijkt men de minste ongenoegens te hebben over het verkeer in de buurt. Met een 7,5 wijkt deze buurt op dit aspect ten positieve af van het gemeentelijk gemiddelde.

### **Veiligheid**

De bewoners beoordelen de veiligheid in de vier buurten met cijfers die voldoende tot goed zijn. Daarmee zijn ze vergelijkbaar met, of hoger dan, het gemeentelijk gemiddelde. In buurt 842 is echter meer sprake van onveiligheid door criminaliteit, vergeleken met gemiddeld in Tilburg. De veiligheid in de avond in de wijk Campenhoef wordt het meest positief beoordeeld.

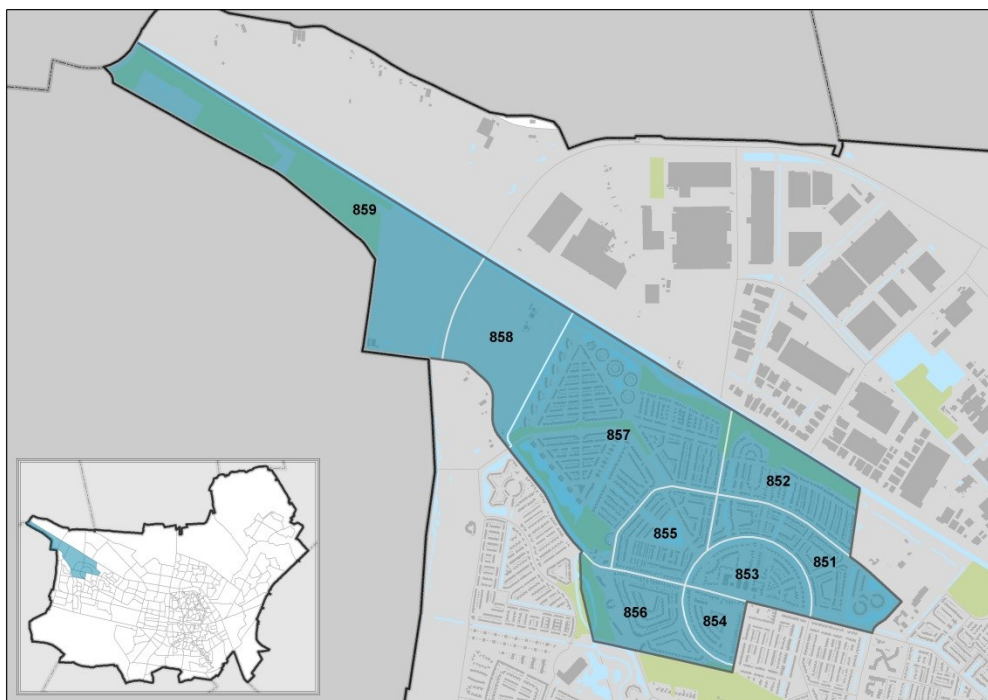
### **Totaaloordeel**

Alle buurten hebben cijfers gekregen die ruim voldoende tot goed zijn. De buurten 841, 843 en 844 wijken met hun totaaloordeel ten positieve af van het gemeentelijk gemiddelde. Buurt 842 scoort met een 7,6 ongeveer gelijk aan het gemiddelde van Tilburg.

### **Ontwikkelingen ten opzichte van voorgaande metingen**

De groenvoorzieningen worden in buurt 844 lager gewaardeerd dan in 2010. In buurt 841 zijn er hogere waarderingen voor de omgang tussen bewoners (met verschillende etnische achtergronden) ten opzichte van voorgaande metingen. In buurt is er meer sprake van overlast door activiteiten en criminaliteit ten opzichte van de meting van 2007.

## 5.50 Wijk 85 – Tuindorp de Kievit



De wijk Tuindorp de Kievit bestaat volledig uit eengezinswoningen. Van deze woningen is twee derde koopwoning. Aan de noordkant wordt de wijk begrensd door het Wilhelminakanaal en aan de zuidkant door de Flaassendijk en de Langendijk.

		FYSIEKE WOONOMGEVING					SOCIALE WOONOMGEVING						
		t.o.v. 2004	t.o.v. 2007	t.o.v. 2010	t.o.v. 2013	t.o.v. 2004	t.o.v. 2007	t.o.v. 2010	t.o.v. 2013	t.o.v. 2004	t.o.v. 2007	t.o.v. 2010	t.o.v. 2013
<b>Buurt</b>	<b>Kwaliteit woning</b>	7,5	7,9	8,0	8,2	7,9	8,2	7,9	8,2	7,5	7,9	8,0	8,2
	<b>Uitstraling woningen buurt</b>	7,0	7,4	7,9	7,6	7,4	7,8	7,9	7,9	7,0	7,4	7,8	7,9
	<b>Woonomgeving</b>	7,2	6,8	7,1	7,5	7,1	7,5	7,1	7,5	7,2	7,1	7,5	7,1
	<b>Verlichting</b>	7,0	7,2	7,1	7,5	6,8	7,4	7,1	7,5	7,0	7,4	7,1	7,5
	<b>Groenvoorzieningen</b>	6,8	6,9	7,2	7,3	7,1	7,6	7,1	7,3	6,7	7,5	6,7	7,3
	<b>Speelvoorzieningen</b>	7,0	6,0	6,1	7,2	6,9	6,5	6,7	7,0	7,0	7,5	6,7	7,3
	<b>Algemene voorzieningen</b>	7,5	7,5	7,5	7,1	7,1	7,6	6,9	7,4	7,0	7,4	7,0	7,0
	<b>Omgang bewoners</b>	7,0	7,0	7,4	7,3	6,7	7,5	7,2	7,3	7,0	7,4	7,0	7,0
	<b>Omgang etnische afkomst</b>	6,8	6,6	6,8	6,9	6,8	7,0	6,9	6,6	6,8	6,6	6,7	6,5
	<b>Contacten belangrijk/pretti</b>	7,3	7,5	8,0	7,6	7,8	7,6	7,8	7,3	7,3	7,4	7,8	7,4
	<b>Contacten buurt</b>	6,5	6,6	6,9	6,9	6,7	7,2	7,2	6,6	6,5	6,6	7,2	6,6
	<b>Betrokkenheid bewoners</b>	5,9	5,7	6,2	6,1	5,7	6,6	6,1	5,9	5,9	6,1	6,1	6,1
	<b>Overlast van anderen</b>	6,0	6,7	7,3	6,5	6,1	7,1	6,6	6,0	6,0	6,4	6,6	6,4
<b>Tilburg</b>		7,6	7,1	6,7	7,2	6,7	7,2	6,4	7,4	7,0	6,6	7,4	6,4

		ONGENOEGENS					VEILIGHEID					TOTAAL					
		t.o.v. 2004	t.o.v. 2007	t.o.v. 2010	t.o.v. 2013	t.o.v. 2004	t.o.v. 2007	t.o.v. 2010	t.o.v. 2013	t.o.v. 2004	t.o.v. 2007	t.o.v. 2010	t.o.v. 2013	t.o.v. 2004	t.o.v. 2007	t.o.v. 2010	t.o.v. 2013
<b>Buurt</b>	<b>Overlast van activiteiten</b>	7,9	8,6	8,0	7,7	7,9	8,3	8,2	8,2	6,2	8,6	8,0	8,2	7,9	8,6	8,0	8,2
	<b>Vervuiling</b>	6,2	6,2	6,7	7,0	5,9	6,6	6,5	6,7	6,2	6,7	6,5	6,7	6,2	6,2	6,7	6,7
	<b>Verkeersoverlast</b>	7,1	6,9	7,2	7,1	6,5	7,0	6,5	7,1	7,1	7,0	7,0	7,0	7,1	6,9	7,1	7,1
	<b>Parkeergedrag</b>	6,5	6,2	7,0	7,2	6,3	6,9	6,3	7,2	6,5	6,9	6,4	6,4	6,5	6,2	6,4	6,4
	<b>Criminaliteit</b>	6,7	6,9	5,9	6,3	5,8	6,5	6,4	6,7	6,7	6,4	6,5	6,4	6,7	6,5	6,4	6,5
	<b>Veiligheid overdag</b>	8,0	8,2	8,2	8,2	7,9	8,2	8,0	8,2	8,0	8,2	8,0	8,0	8,0	8,2	8,0	8,0
	<b>Veiligheid avond</b>	6,9	7,3	6,9	7,1	6,7	7,3	7,0	6,7	6,9	7,0	6,7	6,7	6,9	7,0	6,7	6,7
	<b>Totaaloordeel</b>	7,3	7,6	7,9	7,8	7,5	7,9	7,7	7,5	7,3	7,7	7,5	7,5	7,3	7,7	7,5	7,5
	<b>Ontwikkeling buurt</b>	5,7	5,7	6,1	5,7	5,5	6,1	5,6	5,7	5,5	6,1	5,5	5,6	5,7	5,6	5,7	5,7
<b>Tilburg</b>		7,5	5,9	6,2	7,5	6,2	7,0	6,2	7,9	6,1	6,7	6,2	6,1	7,3	6,2	6,7	6,7

▲	Significante vooruitgang t.o.v. vorige meting	7,5	Positieve afwijking t.o.v. gemiddelde Tilburg
▼	Significante achteruitgang t.o.v. vorige meting	7,5	Negatieve afwijking t.o.v. gemiddelde Tilburg
-	Geen vergelijkbaar mogelijk met vorige meting	7,5	Niet representatief door lage respons

## **Fysieke woonomgeving**

Tuindorp de Kievit telt zeven buurten. De kwaliteit en de uitstraling van de woningen in deze buurten worden gewaardeerd met bovengemiddelde cijfers. Dat geldt ook voor de woonomgeving. Alle andere aspecten die bij dit thema horen, hebben cijfers gekregen die op of boven het gemeentelijk niveau liggen. De buurten 854 en 856 hebben de meeste bovengemiddelde beoordelingen. Bij buurt 852 liggen alle cijfers voor de fysieke woonomgeving op een niveau dat gebruikelijk is in de gemeente Tilburg.

## **Sociale woonomgeving**

Wat betreft de sociale woonomgeving wordt buurt 856 het beste beoordeeld. De ervaren omgang tussen bewoners, de contacten in de buurt, de betrokkenheid van bewoners en de overlast door anderen zijn allen bovengemiddeld positief. Voor de andere buurten van de wijk Tuindorp de Kievit geldt, dat de cijfers veelal op een niveau liggen dat ongeveer gelijk is aan het gemiddelde van de gemeente Tilburg. Op een paar aspecten wijken de cijfers in positieve zin af van het Tilburgs gemiddelde.

## **Ongenoegens**

Ongenoegens zijn er niet veel in Tuindorp de Kievit. Dit is af te leiden uit de hoge scores op de aspecten binnen dit thema. De buurten 853, 856 en 857 scoren op drie van de vier aspecten boven het gemeentelijk gemiddelde. In tegenstelling tot in andere wijken van Tilburg, zijn er in Tuindorp Kievit weinig ongenoegens over vervuiling en verkeersoverlast. Ook wat betreft overlast van activiteiten en parkeergedrag is men niet ontevreden.

## **Veiligheid**

De cijfers voor de verschillende aspecten binnen het thema veiligheid liggen veelal op een vergelijkbaar niveau als voor de gemeente Tilburg gangbaar is. De veiligheid 's avonds wordt in de buurten 852 en 856 als bovengemiddeld positief ervaren.

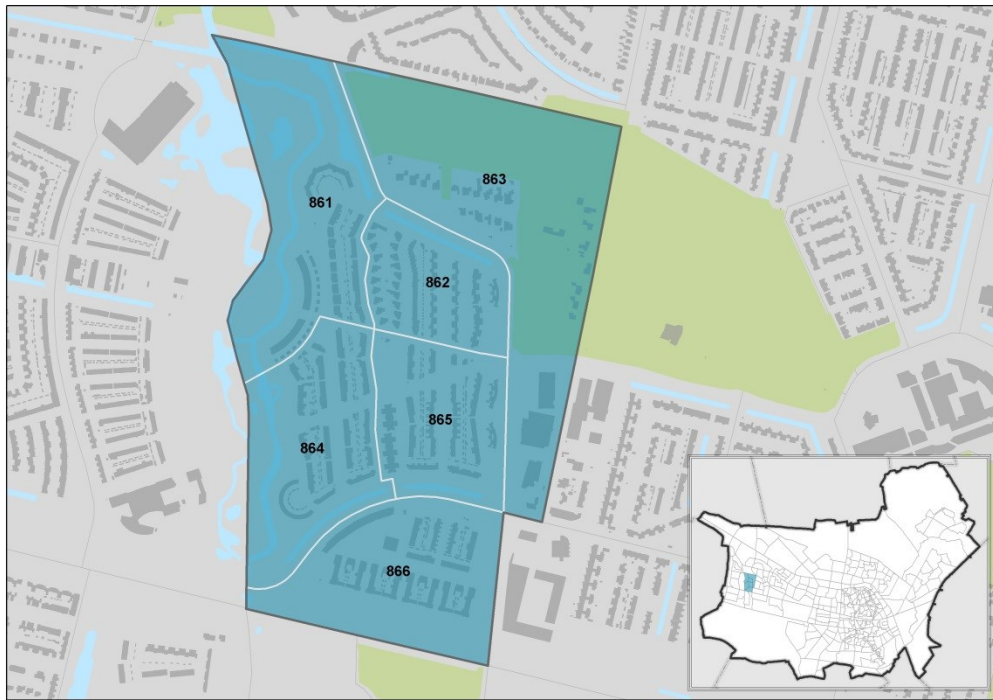
## **Totaaloordeel**

De totaalcijfers van de vier buurten zijn veelal hoger dan gemiddeld in Tilburg en scoren ruim voldoende tot goed. Alleen de buurten 851 en 855 hebben geen bovengemiddelde beoordeling gekregen.

## **Ontwikkelingen ten opzichte van voorgaande metingen**

De ontwikkeling van de buurten 853 en 856 wijkt in positieve zin af van wat gemiddeld in Tilburg gangbaar is. In een aantal andere buurten is juist een negatieve ontwikkeling te zien, in het bijzonder wat betreft ongenoegens en veiligheid. Vooral in buurt 855 is op een aantal aspecten sprake van een significante achteruitgang ten opzichte van voorgaande jaren. Daarentegen geldt dat, met name voor buurt 857, de fysieke woonomgeving steeds beter gewaardeerd wordt.

## 5.51 Wijk 86 – Dongewijk



Dongewijk heeft haar naam te danken aan de ligging aan de Donge. Daarnaast wordt de wijk begrensd door de Dongewijkdreef en de Dalem dreef. De wijk bestaat voor het belangrijkste deel uit koopwoningen.

Buurt	FYSIEKE WOONOMGEVING				SOCIALE WOONOMGEVING								
	Kwaliteit woning	Uitstraling woningen buurt	Woonomgeving	Verlichting	Groenvoorzieningen	Speelvoorzieningen	Algemene voorzieningen	Omgang bewoners	Contacten buurt	Contacten belangrijk/prettig	Omgang etnische afkomst	Betrokkenheid bewoners	Overlast van anderen
851	7,5	7,0	7,2	7,0	6,8	7,0	7,5	7,0	6,5	7,3	6,8	5,9	6,0
852	7,9	7,4	6,8	7,2	6,9	6,0	7,5	7,0	6,6	7,5	6,6	5,7	6,7
853	8,0	7,9	7,1	7,1	7,2	6,1	7,5	7,4	6,9	8,0	6,8	6,2	7,3
854	8,2	7,6	7,5	7,5	7,3	7,2	7,1	7,3	6,9	7,6	6,9	6,1	6,5
855	7,9	7,4	7,1	6,8	7,1	6,9	7,1	6,7	6,7	7,8	6,9	5,7	6,1
856	8,2	7,8	7,5	7,4	7,6	6,5	7,6	7,5	7,2	7,6	7,0	6,6	7,1
857	8,2	7,9	7,1	7,0	7,0	6,7	6,9	7,3	7,2	7,8	6,7	6,1	6,6
Tilburg	7,6	7,1	6,7	7,2	6,7	6,4	7,4	7,0	6,6	7,4	6,6	6,1	6,4

Buurt	ONGENOEGENS				VEILIGHEID				TOTAAL			
	Overlast van activiteiten	Vervuiling	Verkeersoverlast	Parkeergedrag	Criminaliteit	Veiligheid overdag	Veiligheid avond	Totaaloordeel	Ontwikkeling buurt			
851	7,9	6,2	7,1	6,5	6,7	8,0	6,9	7,3	5,7			
852	8,6	6,2	6,9	6,2	6,9	8,2	7,3	7,6	5,7			
853	8,0	6,7	7,2	7,0	5,9	8,2	6,9	7,9	6,1			
854	7,7	7,0	7,1	7,2	6,3	8,2	7,1	7,8	5,7			
855	7,9	5,9	6,5	6,3	5,8	7,9	6,7	7,5	5,5			
856	8,3	6,6	6,5	6,9	6,5	8,2	7,3	7,9	6,1			
857	8,2	6,7	7,0	6,4	6,4	8,0	7,0	7,7	5,6			
Tilburg	7,5	5,9	6,2	6,1	6,5	7,9	6,7	7,3	5,7			

▲	Significante vooruitgang t.o.v. vorige meting	7,5	Positieve afwijking t.o.v. gemiddelde Tilburg
▼	Significante achteruitgang t.o.v. vorige meting	7,5	Negatieve afwijking t.o.v. gemiddelde Tilburg
-	Geen vergelijking mogelijk met vorige meting	7,5	Niet representatief door lage respons

### **Fysieke woonomgeving**

De fysieke woonomgeving wordt in de vijf buurten in Dongewijk goed en bovengemiddeld beoordeeld. In buurt 863 wordt de kwaliteit van de woningen zelfs met een 9,3 gewaardeerd. Naast de kwaliteit van de woningen, worden ook de speelvoorzieningen goed gewaardeerd. Dit geldt niet alleen voor buurt 863, maar voor vijf van de zes buurten van Dongewijk. Ook de kwaliteit van de woningen en de woonomgeving wijken in een aantal buurten in positieve zin af van het gemeentelijk gemiddelde.

### **Sociale woonomgeving**

In buurt 864 heeft men bovengemiddelde waardering voor de sociale woonomgeving. Voor de overige buurten geldt dat de waardering ongeveer op gemiddeld niveau liggen. De omgang met bewoners, de omgang met allochtone bewoners en de betrokkenheid van bewoners hebben vaak hogere cijfers dan normaal gekregen.

### **Ongenoegens**

Ongenoegens in Dongewijk zijn er minder dan gemiddeld in Tilburg het geval is. Af te leiden uit de hoge scores, heeft men erg weinig overlast van activiteiten, vervuiling en verkeer. Alleen wat parkeergedrag betreft, geldt dat alle cijfers gelijk zijn aan het gemiddelde van Tilburg.

### **Veiligheid**

De beleving van veiligheid is in alle buurten van Dongewijk vergelijkbaar met dat van gemeente Tilburg als geheel.

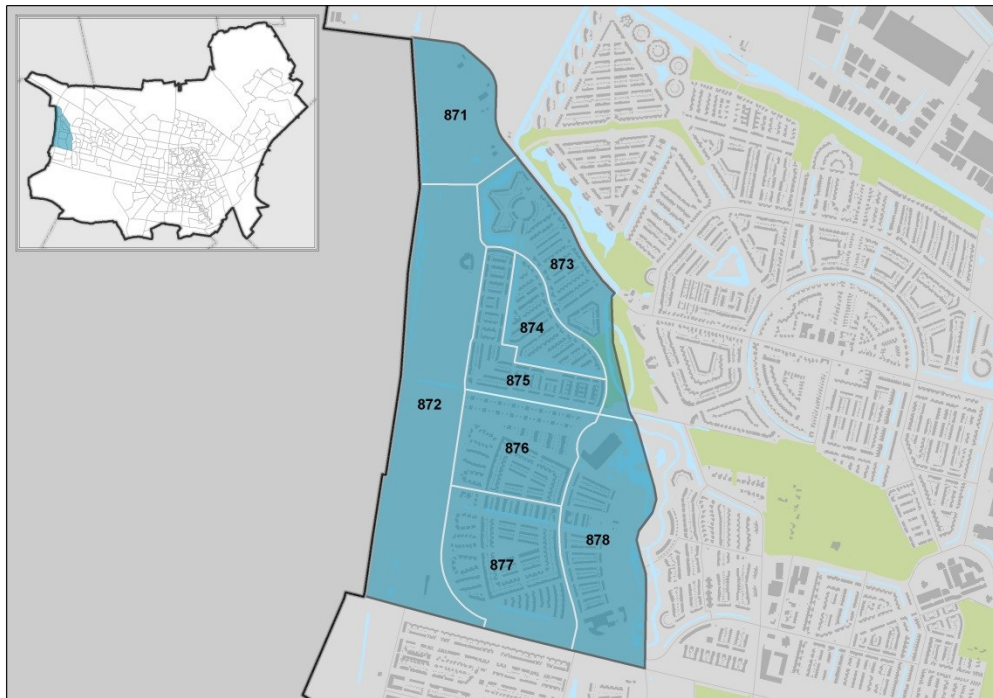
### **Totaaloordeel**

De scores van de buurten in Dongewijk variëren van een 7,7 voor buurt 866 tot een 8,0 voor buurt 862. Daarmee zijn de scores over het algemeen bovengemiddeld. Alleen in de buurten 863 en 865 is geen sprake van een significante afwijking ten opzichte van het gemeentelijk gemiddelde.

### **Ontwikkelingen ten opzichte van voorgaande metingen**

In buurt 861 wordt de ontwikkeling van de buurt bovengemiddeld positief beoordeeld. Wat de sociale woonomgeving betreft, is in buurt 865 de omgang tussen bewoners ten opzichte van 2010 verbeterd. In buurt 864 is de omgang tussen bewoners van verschillende etnische afkomsten verbeterd vergeleken met 2007. Ten opzichte van 2013 en 2010 heeft een aantal bewoners in verschillende buurten meer last van criminaliteit.

## 5.52 Wijk 87 – Dalem



Dalem ligt net als Dongewijk aan de Donge, maar dan aan de westkant van de oever. In karakteristiek komt de wijk overeen met de aangrenzende wijken.



Buurt	FYSIEKE WOONOMGEVING				SOCIALE WOONOMGEVING							
	Kwaliteit woning	Uitstraling woningen buurt	Woonomgeving	Verlichting	Groenvoorzieningen	Speelvoorzieningen	Algemene voorzieningen	Contacten buurt	Contacten belangrijk/prettig	Omgang etnische afkomst	Betrokkenheid bewoners	Overlast van anderen
873	7,6	7,1	7,1	7,3	7,3	6,7	7,3	6,2	7,3	6,4	5,9	5,8
874	8,3	7,8	7,3	7,3	7,2	6,7	7,4	6,7	7,6	6,9	6,0	6,5
875	8,1	7,4	7,2	7,5	7,1	7,0	7,6	6,9	7,0	7,0	5,9	7,0
876	8,1	7,2	6,9	7,5	6,9	6,7	7,6	6,7	7,3	6,8	6,2	6,1
877	8,1	7,2	7,0	7,5	6,5	7,0	7,6	7,0	7,5	6,9	6,2	6,7
878	7,5	6,6	6,5	7,0	6,7	5,9	7,6	6,3	7,3	6,3	5,6	5,3
Tilburg	7,6	7,1	6,7	7,2	6,7	6,4	7,4	6,6	7,4	6,6	6,1	6,4

Buurt	ONGENOEGENS				VEILIGHEID				TOTAAL			
	Overlast van activiteiten	Vervuiling	Verkeersoverlast	Parkeergedrag	Criminaliteit	Veiligheid overdag	Veiligheid avond	Totaaloordeel	Ontwikkeling buurt			
873	7,7	5,1	6,6	6,2	5,7	7,8	6,7	7,2	5,3			
874	7,9	6,3	6,1	6,9	6,9	8,3	7,3	7,7	5,8			
875	8,2	6,9	6,8	7,0	6,9	8,3	7,5	7,8	5,7			
876	8,3	6,5	6,9	6,8	6,5	8,4	7,1	7,6	5,8			
877	8,2	6,1	7,0	6,9	6,5	8,2	7,3	7,6	5,7			
878	7,7	5,6	6,6	5,7	6,2	7,7	6,3	6,9	5,1			
Tilburg	7,5	5,9	6,2	6,1	6,5	7,9	6,7	7,3	5,7			

▲	Significante vooruitgang t.o.v. vorige meting	7,5	Positieve afwijking t.o.v. gemiddelde Tilburg
▼	Significante achteruitgang t.o.v. vorige meting	7,5	Negatieve afwijking t.o.v. gemiddelde Tilburg
-	Geen vergelijkning mogelijk met vorige meting	7,5	Niet representatief door lage respons

### **Fysieke woonomgeving**

Van de aspecten van de fysieke woonomgeving wordt vooral de kwaliteit van de woning bovengemiddeld gewaardeerd. Dit geldt voor de buurten 875, 876 en 877. Voor de buurten 875 en 877 geldt bovendien dat het aanbod van speelvoorzieningen ( en de woonomgeving) ten positieve afwijkt van het gemeentelijk gemiddelde. In de overige buurten liggen de cijfers op een vergelijkbaar niveau als dat van de hele gemeente Tilburg.

### **Sociale woonomgeving**

De sociale woonomgeving wordt op drie aspecten in buurt 875 positief beoordeeld. Het gaat hier om de omgang van bewoners, de omgang van bewoners met diverse etnische achtergronden en de overlast van anderen. In Buurt 878 is de manier van omgang tussen bewoners en de ervaren overlast van anderen juist slechter dan gemiddeld in Tilburg.

### **Ongenoegens**

Ongenoegens heeft men minder dan gemiddeld in de buurten 875, 876 en 877. Als het gaat om vervuiling hebben bewoners van buurt 873 hier juist meer last van dan gemiddeld in Tilburg. Dit aspect wordt met een 5,1 beoordeeld en is dus een mogelijk punt van aandacht.

### **Veiligheid**

De veiligheid wordt veelal ruim voldoende tot goed gewaardeerd in de buurten van Dalem. Alleen de criminaliteit in buurt 873 wijkt ten negatieve af van het gemiddelde van Tilburg. Buurt 875 heeft daarentegen de hoogste cijfers gekregen.

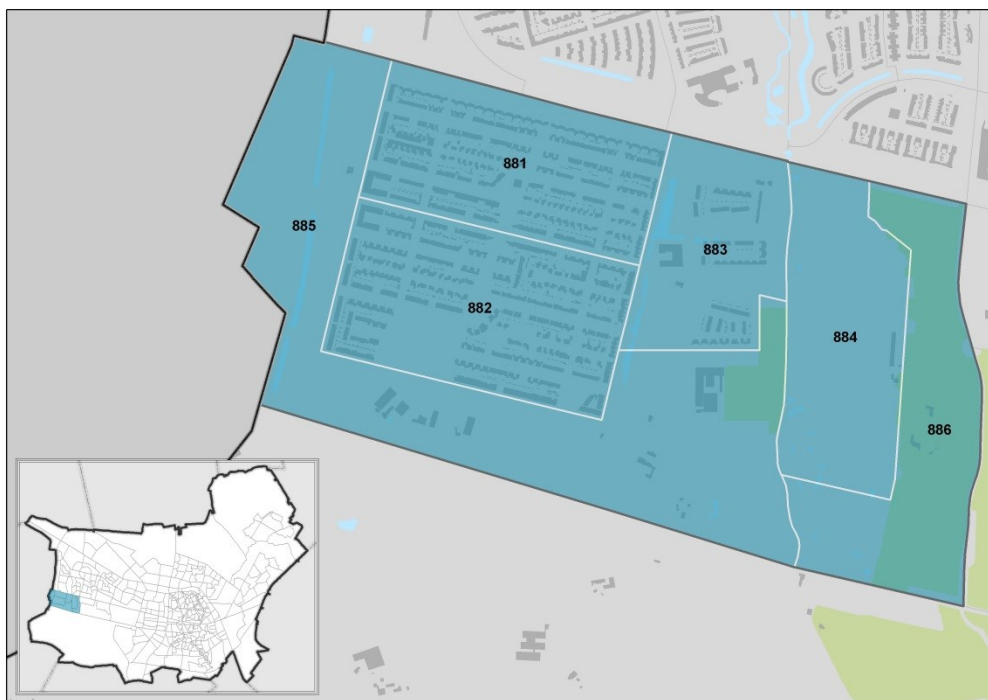
### **Totaaloordeel**

Ook wat betreft het totaaloordeel over de buurten krijgt buurt 875 een bovengemiddeld positieve beoordeling. De overige cijfers liggen ongeveer op het niveau van wat het gemiddeld is in de gemeente Tilburg. De scores liggen tussen de 7,2 en 7,8. Daarmee zijn ze ruim voldoende tot goed.

### **Ontwikkelingen ten opzichte van voorgaande metingen**

De ontwikkeling van buurt 878 wijkt ten negatieve af van de gemiddelde ontwikkeling van Tilburg. Ook buurt 873 kent een aantal negatieve ontwikkelingen bij de thema's ongenoegens en veiligheid, ten opzichte van voorgaande metingen. Opvallend is dat het aanbod van algemene voorzieningen in buurt 873 - net als in andere buurten - beter gewaardeerd wordt dan in 2007.

## 5.53 Wijk 88 – Koolhoven



Het gebied Koolhoven maakt onderdeel uit van de nieuwbouwlocatie DE Wijk en is gebouwd in 30-er jaren stijl. DE Wijk vormt de afronding van het stadsdeel Reeshof. Deze uitleg-locatie valt qua woonmilieu te typeren als groen-stedelijk. DE Wijk is ingeklemd tussen de spoorlijn Breda – Tilburg aan de noordkant en de Bredaseweg aan de zuidrand. Het gebied Koolhoven wordt daarnaast begrensd in oostelijke richting door de Reeshofweg en in westelijke richting door de toekomstige Noordwest tangent.

Vanuit de Vinextaakstelling voor Tilburg ligt in Koolhoven de opgave om circa 2.000 woningen (waaronder zowel huurwoningen als koopwoningen) te realiseren. Daartoe is destijds een globaal bestemmingsplan opgesteld waarin voor Koolhoven Oost circa 550 met name meergezinswoningen zijn voorzien en voor Koolhoven West ongeveer 1.450 voornamelijk eengezinswoningen.

		FYSIEKE WOONOMGEVING				SOCIALE WOONOMGEVING			
		t.o.v. 2004	t.o.v. 2007	t.o.v. 2010	t.o.v. 2013	t.o.v. 2004	t.o.v. 2007	t.o.v. 2010	t.o.v. 2013
<b>Buurt</b>	<b>Kwaliteit woning</b>	-	-	-	-	-	-	-	-
881	8,4	8,1	7,7	7,6	7,8	7,4	7,0	6,7	6,7
882	8,5	8,2	7,6	7,6	7,6	7,4	7,0	6,7	6,7
Tilburg	7,6	7,1	6,7	7,2	7,2	6,7	6,7	6,7	6,7
		t.o.v. 2004	t.o.v. 2007	t.o.v. 2010	t.o.v. 2013	t.o.v. 2004	t.o.v. 2007	t.o.v. 2010	t.o.v. 2013
	<b>Uitstraling woningen buurt</b>	-	-	-	-	-	-	-	-
	<b>Woonomgeving</b>	-	-	-	-	-	-	-	-
	<b>Verlichting</b>	7,8	7,6	7,6	7,8	7,4	7,0	6,7	6,7
	<b>Groenvoorzieningen</b>	7,6	7,1	7,1	7,6	7,4	7,0	6,7	6,7
	<b>Speelvoorzieningen</b>	5,3	4,3	4,3	5,3	7,4	7,4	7,4	7,4
	<b>Algemene voorzieningen</b>	7,1	6,8	6,8	7,1	7,0	7,0	7,0	7,0
	<b>Omgang bewoners</b>	7,3	7,1	7,1	7,3	7,0	7,0	7,0	7,0
	<b>Omgang etnische afkomst</b>	6,9	6,7	6,7	6,9	6,6	6,6	6,6	6,6
	<b>Betrokkenheid bewoners</b>	6,7	6,8	6,8	6,7	6,1	6,1	6,1	6,1
	<b>Overlast van anderen</b>	7,0	7,1	7,1	7,0	6,4	6,4	6,4	6,4

		ONGENOEGENS				VEILIGHEID				TOTAAL			
		t.o.v. 2004	t.o.v. 2007	t.o.v. 2010	t.o.v. 2013	t.o.v. 2004	t.o.v. 2007	t.o.v. 2010	t.o.v. 2013	t.o.v. 2004	t.o.v. 2007	t.o.v. 2010	t.o.v. 2013
<b>Buurt</b>	<b>Overlast van activiteiten</b>	8,7	8,6	8,6	8,7	6,7	6,9	6,5	6,5	7,5	7,5	7,5	7,5
881	8,7	8,6	8,6	8,7	8,7	6,7	6,9	6,5	6,5	7,5	7,5	7,5	7,5
882	8,6	8,6	8,6	8,7	8,7	6,7	6,9	6,5	6,5	7,5	7,5	7,5	7,5
Tilburg	7,5	7,5	7,5	7,5	7,5	6,7	6,7	6,7	6,7	7,3	7,3	7,3	7,3
		t.o.v. 2004	t.o.v. 2007	t.o.v. 2010	t.o.v. 2013	t.o.v. 2004	t.o.v. 2007	t.o.v. 2010	t.o.v. 2013	t.o.v. 2004	t.o.v. 2007	t.o.v. 2010	t.o.v. 2013
	<b>Vervuiling</b>	6,5	6,6	6,6	6,5	6,7	6,9	6,5	6,5	7,3	7,3	7,3	7,3
	<b>Verkeersoverlast</b>	5,9	6,3	6,3	5,9	6,7	6,9	6,5	6,5	7,3	7,3	7,3	7,3
	<b>Verkeergedrag</b>	6,8	6,8	6,8	6,8	6,7	6,9	6,5	6,5	7,3	7,3	7,3	7,3
	<b>Parkeergedrag</b>	6,8	6,8	6,8	6,8	6,7	6,9	6,5	6,5	7,3	7,3	7,3	7,3
	<b>Criminaliteit</b>	6,7	6,9	6,9	6,7	6,7	6,9	6,5	6,5	7,3	7,3	7,3	7,3
	<b>Veiligheid overdag</b>	8,5	8,4	8,4	8,5	7,3	7,5	7,9	7,9	7,3	7,3	7,3	7,3
	<b>Veiligheid avond</b>	7,3	7,5	7,5	7,3	6,7	6,7	6,7	6,7	7,3	7,3	7,3	7,3
	<b>Totaaloordeel</b>	7,8	7,7	7,7	7,8	7,3	7,5	7,9	7,9	7,3	7,3	7,3	7,3
	<b>Ontwikkeling buurt</b>	5,8	5,8	5,8	5,8	5,8	5,8	5,8	5,8	5,8	5,8	5,8	5,8

▲	Significante vooruitgang t.o.v. vorige meting	7,5	Positieve afwijking t.o.v. gemiddelde Tilburg
▼	Significante achteruitgang t.o.v. vorige meting	7,5	Negatieve afwijking t.o.v. gemiddelde Tilburg
-	Geen vergelijkning mogelijk met vorige meting	7,5	Niet representatief door lage respons

### **Fysieke woonomgeving**

De twee buurten van de wijk Koolhoven hebben zeer hoge cijfers gekregen op alle aspecten van de fysieke woonomgeving, behalve het aanbod van algemene voorzieningen. Die is met een score van 4,3 voor buurt 882 zelfs erg laag. Men is het meest te spreken over de kwaliteit en de uitstraling van de woningen in beide buurten.

### **Sociale woonomgeving**

Ook de sociale omgeving heeft cijfers gekregen, waarmee de buurten in Koolhoven boven het Tilburgs gemiddelde uitkomen. Dit geldt vooral voor de betrokkenheid van bewoners en de ervaren overlast van anderen.

### **Ongenoegens**

In buurt 882 ervaren de bewoners iets minder ongenoegens dan in buurt 881. De scores voor beide buurten zijn echter gemiddeld of bovengemiddeld. In beide buurten hebben bewoners minder overlast van activiteiten dan gemiddeld in Tilburg.

### **Veiligheid**

Met het gevoel van veiligheid zit het goed in de buurten van de wijk Koolhoven. De veiligheid overdag en 's avonds krijgen in beide buurten een bovengemiddeld positieve beoordeling. De veiligheid overdag krijgt zelfs een score van 8,4 en 8,5 toebedeeld.

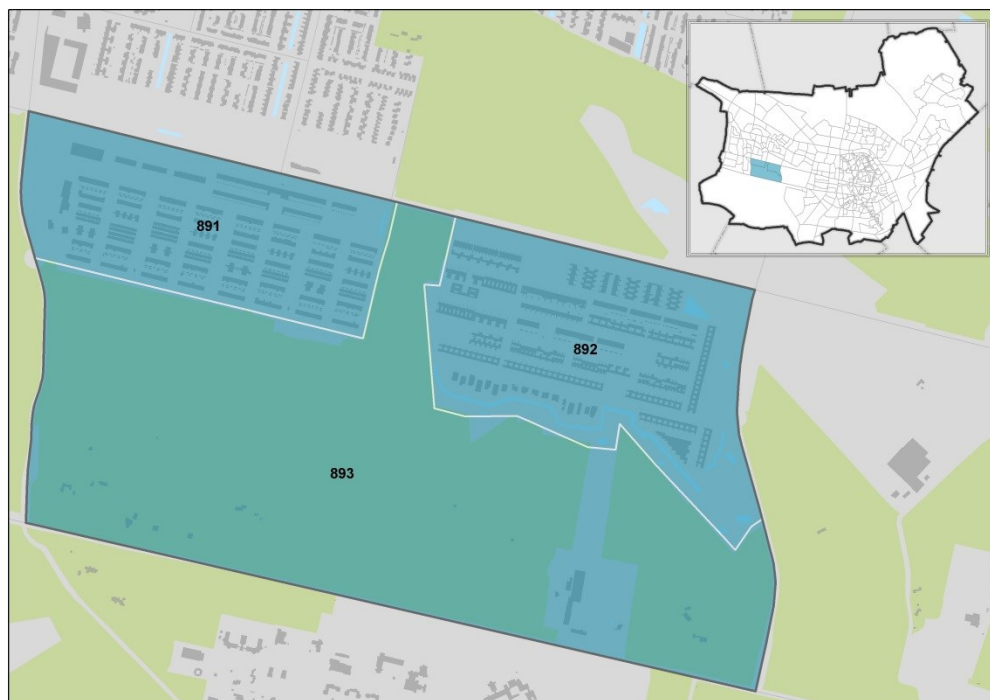
### **Totaaloordeel**

Buurt 881 heeft als totaaloordeel een 7,8 gekregen en buurt 882 een 7,7. Dit betekent dat het totaalcijfer voor beide buurten positief is en boven het gemeentelijk gemiddelde ligt.

### **Ontwikkelingen ten opzichte van voorgaande metingen**

Voor alle aspecten zijn geen ontwikkelingen te zien in de beoordeling van de buurten in de wijk Koolhoven.

## 5.54 Wijk 89 – Witbrant



In het gebied ten zuiden van de spoorlijn, tussen de Reeshof en de Burg. Baron van Voorst tot Voorstweg is een nieuwe moderne woonwijk in een groene setting gemaakt: Witbrant. Het deelgebied Witbrant West heeft langgerekte brede parken tussen de woningen in plaats van groen in elke straat. Het deelgebied Witbrant Oost bestaat voornamelijk uit moderne patiowoningen in woonstraten met veel groene bermen. Witbrant Oost en West zijn nagenoeg gereed.

		FYSIEKE WOONOMGEVING				SOCIALE WOONOMGEVING			
		t.o.v. 2004	t.o.v. 2007	t.o.v. 2010	t.o.v. 2013	t.o.v. 2004	t.o.v. 2007	t.o.v. 2010	t.o.v. 2013
<b>Buurt</b>									
891	Kwaliteit woning	8,0	8,7	8,5	7,1	7,0	8,0	7,7	7,0
892	Uitstraling woningen buurt	7,9	8,5	8,2	7,2	7,5	7,4	7,4	7,4
Tilburg		7,6	7,1	7,2	6,7	6,6	6,7	6,6	6,6
	Woonomgeving	7,1	7,6	7,6	6,7	7,1	8,0	7,4	7,0
	Verlichting	7,5	8,2	8,2	7,2	7,1	8,0	7,4	7,0
	Groenvoorzieningen	6,6	6,5	6,5	6,7	6,7	7,1	6,6	6,6
	Speelvoorzieningen	7,4	7,8	7,8	6,4	6,7	7,4	6,6	6,6
	Algemene voorzieningen	7,5	6,9	6,9	7,4	7,5	6,9	7,4	7,4
	Contacten buurt	6,7	7,4	7,4	6,6	6,7	7,4	6,6	6,6
	Contacten belangrijk/prettig	7,4	7,7	7,7	7,4	7,4	7,7	7,4	7,4
	Omgang etnische afkomst	7,0	7,6	7,6	6,6	7,0	7,6	6,6	6,6
	Betrokkenheid bewoners	6,2	7,7	7,7	6,1	6,2	7,7	6,1	6,1
	Overlast van anderen	7,0	8,2	8,2	6,4	7,0	8,2	6,4	6,4

		ONGENOEGENS				VEILIGHEID				TOTAAL			
		t.o.v. 2004	t.o.v. 2007	t.o.v. 2010	t.o.v. 2013	t.o.v. 2004	t.o.v. 2007	t.o.v. 2010	t.o.v. 2013	t.o.v. 2004	t.o.v. 2007	t.o.v. 2010	t.o.v. 2013
<b>Buurt</b>													
891	Overlast van activiteiten	8,2	8,7	7,7	5,9	6,2	8,0	8,0	6,5	7,9	8,4	6,7	5,7
892	Vervuiling	5,3	7,7	7,7	5,9	6,2	8,0	8,0	6,5	7,9	8,4	6,7	5,7
Tilburg		7,5	6,2	6,2	6,2	6,2	8,0	8,0	6,5	7,9	8,4	6,7	5,7
	Verkeersoverlast	7,4	8,0	8,0	6,2	7,1	8,0	8,0	6,5	7,9	8,4	6,7	5,7
	Parkeergedrag	7,2	8,5	8,5	6,1	6,2	8,0	8,0	6,5	7,9	8,4	6,7	5,7
	Criminaliteit	6,2	8,0	8,0	6,5	6,2	8,0	8,0	6,5	7,9	8,4	6,7	5,7
	Veiligheid overdag	8,3	8,8	8,8	7,9	8,3	8,8	8,8	7,9	8,3	8,8	8,1	6,7
	Veiligheid avond	7,0	8,1	8,1	6,7	7,0	8,1	8,1	6,7	7,0	8,1	8,1	6,7
	Totaaloordeel	7,9	8,4	8,4	7,3	7,9	8,4	8,4	7,3	7,9	8,4	8,1	6,7
	Ontwikkeling buurt	6,0	6,7	6,7	5,7	6,0	6,7	6,7	5,7	6,0	6,7	6,7	5,7

▲	Significante vooruitgang t.o.v. vorige meting	7,5	Positieve afwijking t.o.v. gemiddelde Tilburg
▼	Significante achteruitgang t.o.v. vorige meting	7,5	Negatieve afwijking t.o.v. gemiddelde Tilburg
-	Geen vergelijkning mogelijk met vorige meting	7,5	Niet representatief door lage respons

### **Fysieke woonomgeving**

In de wijk Witbrant is de fysieke woonomgeving in beide buurten zeer goed beoordeeld, met uitzondering van de algemene voorzieningen in buurt 892. Deze scoren net als in de nieuwbouwwijk Koolhoven onvoldoende ten opzichte van gemiddeld in Tilburg. Voor de overige aspecten geldt dat bewoners van beide buurten veelal tevreden of bovengemiddeld tevreden zijn. De groenvoorzieningen worden in beide buurten gelijk aan het gemiddelde beoordeeld.

### **Sociale woonomgeving**

De sociale woonomgeving wordt over het algemeen bovengemiddeld beoordeeld in buurt 892 van Witbrant. Voor buurt 891 geldt dat de cijfers voor de omgang van personen van verschillende etnische achtergronden en de overlast van anderen boven het gemeentelijk gemiddelde liggen.

### **Ongenoegens**

Uit de hoge scores valt af te leiden dat er nauwelijks ongenoegens ervaren worden in beide buurten van de wijk Witbrant. Men heeft in buurt 891 wel wat meer last van vervuiling.

### **Veiligheid**

In beide buurten heerst een gevoel van veiligheid dat sterker is dan gemiddeld in de gemeente Tilburg het geval is. In buurt 892 worden alle aspecten van veiligheid bovengemiddeld beoordeeld. Voor buurt 891 geldt dat alleen de gevoelde veiligheid overdag positief afwijkt van het gemeentelijk gemiddelde.

### **Totaaloordeel**

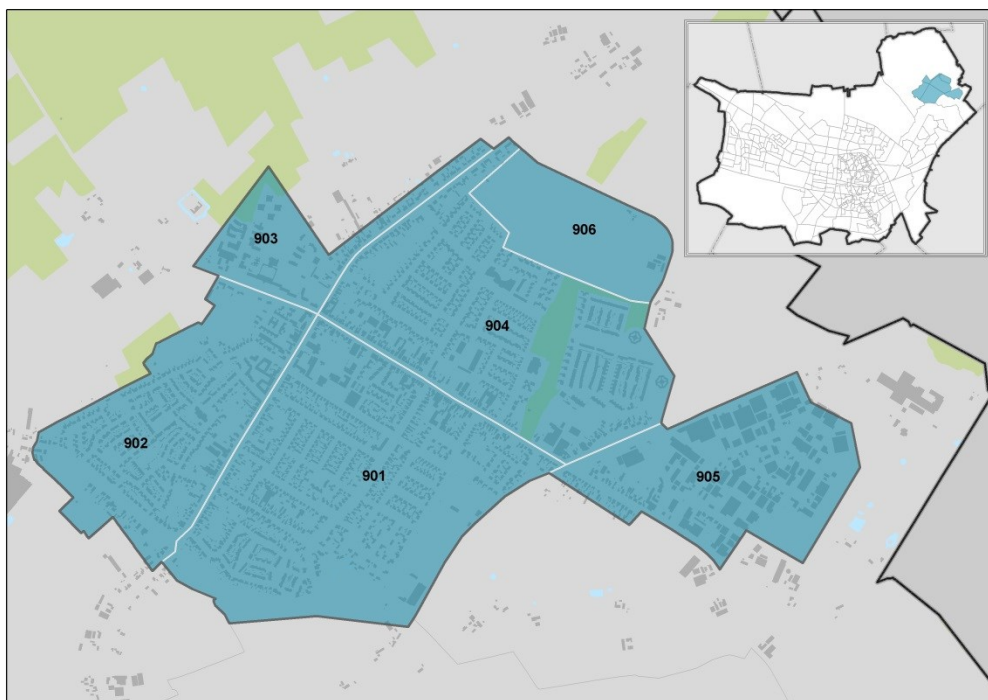
De totaalcijfers zijn voor beide buurten hoog. Buurt 891 heeft een 7,9 gekregen en buurt 892 een 8,4, waarmee beide buurten hoger scoren dan de gemeente Tilburg als geheel.

### **Ontwikkelingen ten opzichte van voorgaande metingen**

Er zijn vier aspecten waarop buurt 891 achteruit is gegaan ten opzichte van 2007, namelijk als het gaat om de betrokkenheid van bewoners, de vervuiling in de buurt, de criminaliteit en de veiligheid in de avond. De algemene ontwikkeling in beide buurten is vergeleken met voorgaande metingen uit 2010 en 2007 achteruit gegaan.



## 5.55 Wijk 90 – Udenhout



Udenhout ligt ten noorden van Tilburg boven Berkel-Enschot, tegen de Loonse en Drunense duinen aan. Udenhout wordt doorsneden door de Groenstraat/Slimstraat en de Schoorstraat/Kreitmolenstraat. Buurt 901 bestaat voor een groot gedeelte uit naoorlogse bouw en behoort voor een deel bij Berkel-Enschot Noord. Buurt 903 ligt aan de noordwestkant van de dorpskern Udenhout en wordt gekenmerkt door een tweetal langere doorgaande straten: de Groenstraat (richting Biezenmortel/Helvoirt) en de Schoorstraat (richting Loon op Zand). In beide lommerrijke straten staan karakteristieke, doorgaans oudere koopwoningen. Woningen in de buurten 902 en 904 zijn van na 1975. Buurt 905 ligt in de wijk Kreitmolen, aan de oostkant van Udenhout. Het gebied wordt zuidelijk begrensd door de Kreitmolenstraat, een doorgaande weg die de verbinding vormt van het dorp Udenhout met de N65. Het gebied wordt gekenmerkt door overwegend industrieterrein, wat ook terugkomt in de straatnamen: Transportweg, Handelsweg, Nijverheidsweg, Industrieweg, Spoorakkerweg en Energieweg. De woningen in Udenhout zijn overwegend koopwoningen.

Buurt	FYSIEKE WOONOMGEVING				SOCIALE WOONOMGEVING							
	Kwaliteit woning	Uitstraling woningen buurt	Woonomgeving	Verlichting	Groenvoorzieningen	Speelvoorzieningen	Algemene voorzieningen	Contacten buurt	Contacten belangrijk/prettig	Omgang etnische afkomst	Betrokkenheid bewoners	Overlast van anderen
901	8,0	7,8	7,1	7,6	6,6	6,4	8,1 ▲	7,4	7,9	7,0	7,0	7,7
902	8,1	7,5	6,9	7,9	6,9	7,4	7,6 ▲	7,2	7,7	6,9	6,9	7,4
903	8,9	8,8	8,2	7,5	8,0	6,6	7,9	6,7	8,1	7,5	7,2	7,9
904	8,3	8,2	8,0 ▲	8,0	7,5	7,4 ▲	7,3	7,6	8,0	7,4	7,3	7,9
905	8,2	7,8	6,3	7,4	6,7	4,1	6,8	6,8	7,8	6,7 ▲	6,2	7,6
Tilburg	7,6	7,1	6,7	7,2	6,7	6,4	7,4	6,6	7,4	6,6	6,1	6,4

Buurt	ONGENOEGENS				VEILIGHEID				TOTAAL			
	Overlast van activiteiten	Vervuiling	Verkeersoverlast	Parkeergedrag	Criminaliteit	Veiligheid overdag	Veiligheid avond	Totaaloordeel	Ontwikkeling buurt			
901	7,9	7,2	7,1	7,1	7,2	8,4	7,8	8,2	6,6			
902	8,3	7,1	6,7	6,8	7,3	8,6	7,9	7,7	6,0			
903	9,2	8,1	5,7	7,7	7,6	8,6	8,0	8,5	6,7			
904	8,5	7,9	7,8	7,5	7,9	8,7	8,1	8,5	6,7			
905	7,2	7,0	4,5	5,9	7,2	8,3	7,5	7,4	5,9			
Tilburg	7,5	5,9	6,2	6,1	6,5	7,9	6,7	7,3	5,7			

▲	Significante vooruitgang t.o.v. vorige meting	7,5	Positieve afwijking t.o.v. gemiddelde Tilburg
▼	Significante achteruitgang t.o.v. vorige meting	7,5	Negatieve afwijking t.o.v. gemiddelde Tilburg
-	Geen vergelijking mogelijk met vorige meting	7,5	Niet representatief door lage respons

### **Fysieke woonomgeving**

De wijk Udenhout telt vijf buurten. De cijfers voor de fysieke woonomgeving zijn voor deze buurten vaak goed en daarmee bovengemiddeld. Vooral de kwaliteit en de uitstraling van de woningen worden goed gewaardeerd. De cijfers zijn voor buurt 905 over het algemeen wat lager dan voor de andere buurten. Wat betreft het aanbod van speelvoorzieningen zijn de scores in de buurten 903 en 905 laag en beneden gemiddeld.

Voor buurt 903 was de respons op de enquête te laag om daar betrouwbare uitspraken over te kunnen doen.

### **Sociale woonomgeving**

Alle buurten hebben voor de fysieke woonomgeving bovengemiddelde cijfers gekregen. Ook op sociaal gebied liggen de scores voor buurt 905 wat lager dan voor de rest. Alle buurten krijgen op het aspect overlast van anderen een bovengemiddelde beoordeling.

### **Ongenoegens**

Het beeld van de sociale woonomgeving in de wijk Udenhout herhaalt zich bij de ongenoegens die men heeft in de buurten van deze wijk. Er wordt vaak bovengemiddeld gescoord, wat wil zeggen dat men vaak minder ongenoegens heeft dan gemiddeld het geval is in de gemeente Tilburg. Ook hier krijgt buurt 905 lagere cijfers. De verkeersoverlast vormt met 4,5 een aandachtspunt voor deze buurt.

### **Veiligheid**

Men voelt zich veilig in de wijk Udenhout. De beoordelingen variëren van ruim voldoende tot goed. De veiligheid overdag wordt zelfs als zeer goed ervaren. Net als bij de sociale woonomgeving zijn de scores voor buurt 905 iets lager, namelijk gelijk aan het gemeentelijk gemiddelde.

### **Totaaloordeel**

Buurt 905 heeft een 7,4 gekregen, wat ongeveer op het niveau ligt dat normaal is in de gemeente Tilburg. De overige vier buurten hebben scores gekregen die daarboven liggen. Buurt 904 wordt met een 8,5 het best gewaardeerd.

### **Ontwikkelingen ten opzichte van voorgaande metingen**

Wat betreft de fysieke woonomgeving kennen de buurten 901, 902 en 904 positieve ontwikkelingen in de scores op verschillende aspecten ten opzichte van eerdere metingen. In buurt 901 wordt de ontwikkeling van de buurt wel minder positief beoordeeld dan in 2010 het geval was.

# Bijlagen

Bijlage 1	Overzicht respons per buurt
Bijlage 2	Respondentgegevens
Bijlage 3	Wijkanalyses
Bijlage 4	a. Straatnamenregister op straatnaam gesorteerd b. Straatnamenregister op wijk gesorteerd
Bijlage 5	Kaart met buurtindeling
Bijlage 6	Vragenlijst

# Bijlage 1      Overzicht respons

Voor alle metingen geldt dat de respons in een aantal buurten te laag was om tot betrouwbare resultaten te komen. In de volgende tabel wordt per jaar weergegeven in welke buurten dat het geval was.

<b>Meetjaar</b>	<b>Buurten met een te lage respons</b>
2015	004, 006, 008, 009, 122, 141, 163, 165, 166, 167, 179, 182, 183 193, 207, 220, 223, 225, 226, 227, 228, 231, 235, 236, 237, 243, 253, 254, 256, 259, 262, 292, 295, 421, 423, 425, 463, 467, 615, 617, 618, 811, 812, 813, 815, 874, 903
2013	004, 165, 166, 167, 207, 222, 225, 226, 256, 262, 295, 421, 463, 615, 617, 618, 631
2010	121, 122, 163, 165, 167, 203, 225, 226, 243, 254, 255, 256, 257, 262, 295, 314, 421, 425, 463, 615, 616, 618
2007	004, 006, 152, 205, 283, 344, 615
2004	241

In navolgend overzicht wordt de respons per buurt weergegeven. Daarbij geldt dat de grijs gearceerde buurten een respons hadden lager dan 60 én lager dan 25%. De resultaten voor deze buurten zijn in het gehele rapport in het grijs weergegeven.

Buurt	Wijknummer	Wijknaam	Meetjaren	Huishoudens 2013	Steekproef	Respons	Respons %
001	00	Centrum	2004-2007-2010-2013-2015	581	290	80	28%
002	00	Centrum	2007-2010-2013-2015	334	319	73	23%
003	00	Centrum	2004-2007-2010-2013-2015	944	299	82	27%
004	00	Centrum	2007-2010-2013-2015	175	173	31	18%
005	00	Centrum	2004-2007-2010-2013-2015	960	225	62	28%
006	00	Centrum	2007-2010-2013-2015	268	268	56	21%
008	00	Centrum	2007-2010-2013-2015	180	176	26	15%
009	00	Centrum	2007-2010-2013-2015	403	300	51	17%
101	10	Tivoli	2007-2010-2013-2015	98	98	39	40%
102	10	Tivoli	2004-2007-2010-2013-2015	260	230	82	36%
103	10	Tivoli	2007-2010-2013-2015	396	225	67	30%
104	10	Tivoli	2007-2010-2013-2015	42	42	11	26%
105	10	Tivoli	2007-2010-2013-2015	144	144	50	35%
106	10	Tivoli	2007-2010-2013-2015	580	280	86	31%
107	10	Tivoli	2007-2010-2013-2015	344	231	62	27%
108	10	Tivoli	2007-2010-2013-2015	465	232	74	32%
111	11	Armhoef	2007-2010-2013-2015	923	225	87	39%
121	12	Jeruzalem	2004-2007-2010-2013-2015	164	164	44	27%
122	12	Jeruzalem	2004-2007-2010-2013-2015	196	196	44	22%
131	13	Hoevensweg	2007-2010-2013-2015	24	24	6	25%
132	13	Hoevensweg	2007-2010-2013-2015	107	84	25	30%
141	14	Broekhoven	2004-2007-2010-2013-2015	233	225	52	23%
142	14	Broekhoven	2004-2007-2010-2013-2015	310	250	72	29%
143	14	Broekhoven	2004-2007-2010-2013-2015	1282	257	68	26%
145	14	Broekhoven	2004-2007-2010-2013-2015	314	300	79	26%
146	14	Broekhoven	2004-2007-2010-2013-2015	56	48	13	27%
147	14	Broekhoven	2004-2007-2010-2013-2015	615	360	80	22%
148	14	Broekhoven	2004-2007-2010-2013-2015	245	245	81	33%
149	14	Broekhoven	2007-2010-2013-2015	313	262	82	31%
151	15	Oude Dijk	2004-2007-2010-2013-2015	155	155	44	28%
152	15	Oude Dijk	2007-2010-2013-2015	50	49	15	31%
153	15	Oude Dijk	2007-2010-2013-2015	379	280	73	26%
161	16	Trouwlaan	2004-2007-2010-2013-2015	560	338	79	23%
162	16	Trouwlaan	2004-2007-2010-2013-2015	263	263	71	27%
163	16	Trouwlaan	2004-2007-2010-2013-2015	426	380	57	15%
164	16	Trouwlaan	2004-2007-2010-2013-2015	358	318	72	23%
165	16	Trouwlaan	2004-2007-2010-2013-2015	51	51	8	16%
166	16	Trouwlaan	2007-2010-2013-2015	69	69	13	19%
167	16	Trouwlaan	2007-2010-2013-2015	224	222	50	23%
170	17	Korvel	2004-2007-2010-2013-2015	263	254	76	30%
171	17	Korvel	2007-2010-2013-2015	442	442	73	17%
172	17	Korvel	2004-2007-2010-2013-2015	981	375	95	25%

Buurt	Wijknummer	Wijknaam	Meetjaren	Huishoudens 2013	Steekproef	Respons	Respons %
173	17	Korvel	2004-2007-2010-2013-2015	650	375	97	26%
174	17	Korvel	2004-2007-2010-2013-2015	565	345	81	23%
175	17	Korvel	2004-2007-2010-2013-2015	684	286	74	26%
176	17	Korvel	2004-2007-2010-2013-2015	530	390	79	20%
177	17	Korvel	2004-2007-2010-2013-2015	627	451	106	24%
178	17	Korvel	2007-2010-2013-2015	659	355	82	23%
179	17	Korvel	2007-2010-2013-2015	257	257	54	21%
181	18	Rooi Harten	2004-2007-2010-2013-2015	230	225	86	38%
182	18	Rooi Harten	2007-2010-2013-2015	143	134	32	24%
183	18	Rooi Harten	2007-2010-2013-2015	173	173	36	21%
191	19	Hagelkruis	2007-2010-2013-2015	816	245	78	32%
192	19	Hagelkruis	2004-2007-2010-2013-2015	295	225	77	34%
193	19	Hagelkruis	2004-2007-2010-2013-2015	1670	251	57	23%
195	19	Hagelkruis	2007-2010-2013-2015	248	248	85	34%
201	20	Besterd	2004-2007-2010-2013-2015	390	268	88	33%
202	20	Besterd	2004-2007-2010-2013-2015	294	294	85	29%
203	20	Besterd	2004-2007-2010-2013-2015	147	147	48	33%
204	20	Besterd	2004-2007-2010-2013-2015	299	299	81	27%
205	20	Besterd	2007-2010-2013-2015	292	292	69	24%
207	20	Besterd	2007-2010-2013-2015	17	17	0	0%
211	21	Gasthuisstraat	2004-2007-2010-2013-2015	1160	263	71	27%
212	21	Gasthuisstraat	2007-2010-2013-2015	87	87	23	26%
213	21	Gasthuisstraat	2004-2007-2010-2013-2015	245	235	88	37%
215	21	Gasthuisstraat	2007-2010-2013-2015	236	236	67	28%
216	21	Gasthuisstraat	2004-2007-2010-2013-2015	221	221	64	29%
217	22	Gasthuisstraat	2015	177	177	40	23%
218	21	Gasthuisstraat	2004-2007-2010-2013-2015	415	295	69	23%
220	22	De Hasselt	2007-2010-2013-2015	142	137	26	19%
221	22	De Hasselt	2004-2007-2010-2013-2015	787	400	85	21%
222	22	De Hasselt	2004-2007-2010-2013-2015	291	291	63	22%
223	22	De Hasselt	2004-2007-2010-2013-2015	196	196	44	22%
224	22	De Hasselt	2004-2007-2010-2013-2015	122	121	33	27%
225	22	De Hasselt	2004-2007-2010-2013-2015	146	146	31	21%
226	22	De Hasselt	2004-2007-2010-2013-2015	275	275	41	15%
227	22	De Hasselt	2004-2007-2010-2013-2015	270	270	48	18%
228	22	De Hasselt	2004-2007-2010-2013-2015	142	142	29	20%
229	22	De Hasselt	2004-2007-2010-2013-2015	329	254	69	27%
231	23	Het Goirke	2004-2007-2010-2013-2015	260	260	52	20%
232	23	Het Goirke	2004-2007-2010-2013-2015	200	200	59	30%
233	23	Het Goirke	2004-2007-2010-2013-2015	647	295	70	24%
235	23	Het Goirke	2004-2007-2010-2013-2015	234	234	49	21%
236	23	Het Goirke	2004-2007-2010-2013-2015	169	169	30	18%

Buurt	Wijknummer	Wijknaam	Meetjaren	Huishoudens 2013	Steekproef	Respons	Respons %
237	23	Het Goirke	2004-2007-2010-2013-2015	197	197	37	19%
238	23	Het Goirke	2004-2007-2010-2013-2015	454	270	70	26%
239	23	Het Goirke	2007-2010-2013-2015	168	168	42	25%
241	24	Groeseind	2004-2007-2010-2013-2015	207	207	61	29%
242	24	Groeseind	2007-2010-2013-2015	67	66	22	33%
243	24	Groeseind	2004-2007-2010-2013-2015	114	114	28	25%
251	25	Hoefstraat	2004-2007-2010-2013-2015	320	320	65	20%
252	25	Hoefstraat	2004-2007-2010-2013-2015	401	281	80	28%
253	25	Hoefstraat	2004-2007-2010-2013-2015	194	194	40	21%
254	25	Hoefstraat	2004-2007-2010-2013-2015	209	199	49	25%
255	25	Hoefstraat	2004-2007-2010-2013-2015	237	237	67	28%
256	25	Hoefstraat	2004-2007-2010-2013-2015	88	86	15	17%
257	25	Hoefstraat	2004-2007-2010-2013-2015	256	256	53	21%
258	25	Hoefstraat	2004-2007-2010-2013-2015	323	323	75	23%
259	25	Hoefstraat	2004-2007-2010-2013-2015	233	233	57	24%
261	26	Koestraat	2004-2007-2010-2013-2015	463	277	86	31%
262	26	Koestraat	2007-2010-2013-2015	231	227	30	13%
264	26	Koestraat	2007-2010-2013-2015	172	172	44	26%
271	27	Loven	2004-2007-2010-2013-2015	201	201	60	30%
272	27	Loven	2007-2010-2013-2015	267	267	79	30%
273	27	Loven	2007-2010-2013-2015	109	109	41	38%
275	27	Loven	2007-2010-2013-2015	564	288	63	22%
276	27	Loven	2004-2007-2010-2013-2015	537	282	75	27%
283	28	Ind.str. Goirke Kanaaldijk	2007-2010-2013-2015	46	46	16	35%
292	29	Ind.str. Lovense Kanaaldijk	2004-2007-2010-2013-2015	193	193	46	24%
295	29	Ind.str. Lovense Kanaaldijk	2007-2010-2013-2015	87	87	18	21%
301	30	Zorgvlied	2004-2007-2010-2013-2015	446	225	91	40%
302	30	Zorgvlied	2004-2007-2010-2013-2015	321	225	91	40%
303	30	Zorgvlied	2004-2007-2010-2013-2015	304	240	98	41%
304	30	Zorgvlied	2004-2007-2010-2013-2015	531	345	73	21%
312	31	De Reit	2007-2010-2013-2015	73	73	26	36%
313	31	De Reit	2004-2007-2010-2013-2015	699	318	63	20%
314	31	De Reit	2004-2007-2010-2013-2015	563	554	89	16%
315	31	De Reit	2004-2007-2010-2013-2015	775	248	73	29%
316	31	De Reit	2007-2010-2013-2015	72	72	22	31%
318	31	De Reit	2004-2007-2010-2013-2015	492	294	90	31%
319	31	De Reit	2004-2007-2010-2013-2015	200	177	68	38%
321	32	Mariaziekenhuis/Vredeburcht	2007-2010-2013-2015	27	27	9	33%
323	32	Mariaziekenhuis/Vredeburcht	2004-2007-2010-2013-2015	273	243	96	40%
331	33	Het Zand	2004-2007-2010-2013-2015	1257	267	80	30%
332	33	Het Zand	2004-2007-2010-2013-2015	1199	321	81	25%
333	33	Het Zand	2004-2007-2010-2013-2015	524	277	79	29%



Buurt	Wijknummer	Wijknaam	Meetjaren	Huishoudens 2013	Steekproef	Respons	Respons %
334	33	Het Zand	2004-2007-2010-2013-2015	1025	375	98	26%
335	33	Het Zand	2004-2007-2010-2013-2015	755	262	79	30%
336	33	Het Zand	2004-2007-2010-2013-2015	40	40	15	38%
337	33	Het Zand	2004-2007-2010-2013-2015	41	41	14	34%
338	33	Het Zand	2004-2007-2010-2013-2015	173	173	54	31%
339	33	Het Zand	2004-2007-2010-2013-2015	100	97	26	27%
341	34	Wandelbos-noord	2004-2007-2010-2013-2015	648	425	106	25%
342	34	Wandelbos-noord	2004-2007-2010-2013-2015	744	365	82	22%
343	34	Wandelbos-noord	2004-2007-2010-2013-2015	591	290	79	27%
344	34	Wandelbos-noord	2004-2007-2010-2013-2015	480	288	72	25%
362	36	Wandelbos-zuid	2004-2007-2010-2013-2015	550	225	91	40%
363	36	Wandelbos-zuid	2010-2013-2015	319	232	77	33%
421	42	Stokhasselt-noord	2004-2007-2010-2013-2015	228	228	32	14%
422	42	Stokhasselt-noord	2004-2007-2010-2013-2015	831	371	93	25%
423	42	Stokhasselt-noord	2004-2007-2010-2013-2015	276	276	53	19%
424	42	Stokhasselt-noord	2004-2007-2010-2013-2015	648	296	77	26%
425	42	Stokhasselt-noord	2004-2007-2010-2013-2015	237	237	50	21%
426	42	Stokhasselt-noord	2004-2007-2010-2013-2015	437	400	83	21%
431	43	Vlashof	2004-2007-2010-2013-2015	600	371	86	23%
432	43	Vlashof	2004-2007-2010-2013-2015	329	324	68	21%
433	43	Vlashof	2004-2007-2010-2013-2015	170	170	47	28%
434	43	Vlashof	2004-2007-2010-2013-2015	691	329	89	27%
441	44	De Schans	2004-2007-2010-2013-2015	420	312	71	23%
443	44	De Schans	2004-2007-2010-2013-2015	322	227	62	27%
444	44	De Schans	2004-2007-2010-2013-2015	71	71	22	31%
445	44	De Schans	2004-2007-2010-2013-2015	262	225	72	32%
446	44	De Schans	2004-2007-2010-2013-2015	618	225	76	34%
451	45	Lijnse Hoek	2004-2007-2010-2013-2015	841	225	97	43%
452	45	Lijnse Hoek	2004-2007-2010-2013-2015	529	227	82	36%
461	46	Quirijnstok	2004-2007-2010-2013-2015	388	225	86	38%
462	46	Quirijnstok	2004-2007-2010-2013-2015	325	254	84	33%
463	46	Quirijnstok	2004-2007-2010-2013-2015	103	103	18	17%
464	46	Quirijnstok	2004-2007-2010-2013-2015	624	227	80	35%
465	46	Quirijnstok	2004-2007-2010-2013-2015	126	126	42	33%
466	46	Quirijnstok	2007-2010-2013-2015	144	144	59	41%
467	46	Quirijnstok	2007-2010-2013-2015	19	19	3	16%
468	46	Quirijnstok	2007-2010-2013-2015	17	17	11	65%
471	47	Stokhasselt-zuid	2007-2010-2013-2015	149	149	61	41%
511	51	Industrieterrein Loven	2007-2010-2013-2015	185	185	47	25%
521	52	Boscheweg	2007-2010-2013-2015	81	81	33	41%
601	60	Koningshoeven	2007-2010-2013-2015	39	39	15	38%
610	61	Groenewoud	2007-2010-2013-2015	81	81	32	40%

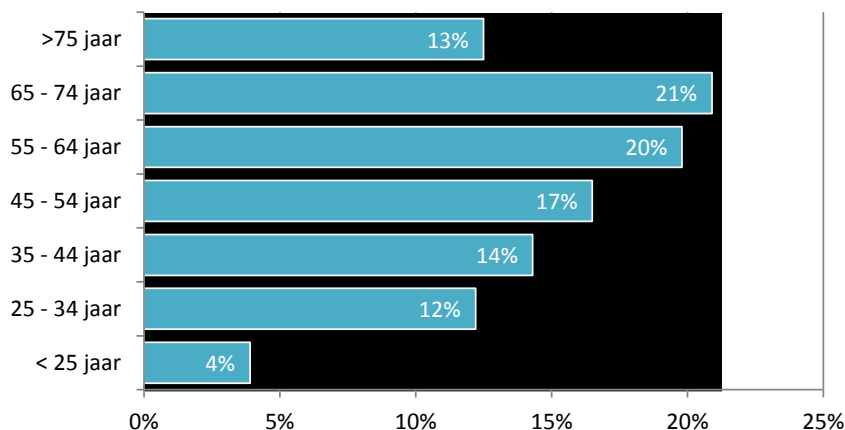
Buurt	Wijknummer	Wijknaam	Meetjaren	Huishoudens 2013	Steekproef	Respons	Respons %
611	61	Groenewoud	2004-2007-2010-2013-2015	480	292	85	29%
612	61	Groenewoud	2004-2007-2010-2013-2015	1086	300	96	32%
613	61	Groenewoud	2004-2007-2010-2013-2015	46	46	20	43%
614	61	Groenewoud	2004-2007-2010-2013-2015	555	314	66	21%
615	61	Groenewoud	2004-2007-2010-2013-2015	164	164	27	16%
616	61	Groenewoud	2004-2007-2010-2013-2015	117	117	32	27%
617	61	Groenewoud	2004-2007-2010-2013-2015	223	223	39	17%
618	61	Groenewoud	2004-2007-2010-2013-2015	117	117	23	20%
619	61	Groenewoud	2004-2007-2010-2013-2015	353	248	75	30%
631	63	De Blaak	2004-2007-2010-2013-2015	1030	225	97	43%
632	63	De Blaak	2007-2010-2013-2015	983	225	89	40%
633	63	De Blaak	2007-2010-2013-2015	265	225	90	40%
634	63	De Blaak	2007-2010-2013-2015	78	78	29	37%
701	70	Berkel	2004-2007-2010-2013-2015	933	240	87	36%
702	71	Berkel	2015	21	21	8	38%
711	71	Enschot	2004-2007-2010-2013-2015	434	225	90	40%
712	71	Enschot	2004-2007-2010-2013-2015	342	225	90	40%
713	71	Enschot	2004-2007-2010-2013-2015	468	225	88	39%
714	71	Enschot	2007-2010-2013-2015	42	42	12	29%
715	72	Enschot	2015	142	141	64	45%
721	72	Eikenbosch	2004-2007-2010-2013-2015	523	225	96	43%
731	73	Ruiven	2004-2007-2010-2013-2015	722	225	92	41%
741	74	Berkelse Akkers	2004-2007-2010-2013-2015	498	232	81	35%
801	80	Heyhoef	2004-2007-2010-2013-2015	221	221	121	55%
811	81	Gesworen Hoek	2004-2007-2010-2013-2015	231	231	53	23%
812	81	Gesworen Hoek	2004-2007-2010-2013-2015	272	272	54	20%
813	81	Gesworen Hoek	2004-2007-2010-2013-2015	228	228	52	23%
814	81	Gesworen Hoek	2004-2007-2010-2013-2015	303	276	76	28%
815	81	Gesworen Hoek	2004-2007-2010-2013-2015	222	222	52	23%
816	81	Gesworen Hoek	2004-2007-2010-2013-2015	418	350	89	25%
821	82	Huibeven	2004-2007-2010-2013-2015	63	63	19	30%
822	82	Huibeven	2007-2010-2013-2015	348	262	73	28%
823	82	Huibeven	2004-2007-2010-2013-2015	468	375	99	26%
824	82	Huibeven	2007-2010-2013-2015	352	291	92	32%
825	82	Huibeven	2007-2010-2013-2015	291	254	72	28%
826	82	Huibeven	2007-2010-2013-2015	324	225	64	28%
831	83	Heerevelden	2007-2010-2013-2015	319	245	68	28%
832	83	Heerevelden	2004-2007-2010-2013-2015	379	251	77	31%
833	83	Heerevelden	2007-2010-2013-2015	103	103	29	28%
834	83	Heerevelden	2007-2010-2013-2015	93	93	32	34%
841	84	Campenhoef	2004-2007-2010-2013-2015	263	263	88	33%
842	84	Campenhoef	2007-2010-2013-2015	191	191	66	35%

Buurt	Wijknummer	Wijknaam	Meetjaren	Huishoudens 2013	Steekproef	Respons	Respons %
843	84	Campenhoef	2007-2010-2013-2015	165	165	59	36%
844	84	Campenhoef	2007-2010-2013-2015	379	225	77	34%
851	85	Tuindorp De Kievit	2004-2007-2010-2013-2015	636	300	92	31%
852	85	Tuindorp De Kievit	2004-2007-2010-2013-2015	515	279	94	34%
853	85	Tuindorp De Kievit	2007-2010-2013-2015	202	202	59	29%
854	85	Tuindorp De Kievit	2007-2010-2013-2015	128	128	41	32%
855	85	Tuindorp De Kievit	2004-2007-2010-2013-2015	535	240	60	25%
856	85	Tuindorp De Kievit	2004-2007-2010-2013-2015	490	270	76	28%
857	85	Tuindorp De Kievit	2004-2007-2010-2013-2015	1573	268	74	28%
861	86	Dongewijk	2004-2007-2010-2013-2015	109	109	31	28%
862	86	Dongewijk	2004-2007-2010-2013-2015	93	93	28	30%
863	86	Dongewijk	2004-2007-2010-2013-2015	21	21	6	29%
864	86	Dongewijk	2004-2007-2010-2013-2015	173	173	47	27%
865	86	Dongewijk	2004-2007-2010-2013-2015	148	148	39	26%
866	86	Dongewijk	2004-2007-2010-2013-2015	210	210	76	36%
873	87	Dalem	2004-2007-2010-2013-2015	392	250	69	28%
874	87	Dalem	2004-2007-2010-2013-2015	241	241	53	22%
875	87	Dalem	2004-2007-2010-2013-2015	495	250	76	30%
876	87	Dalem	2004-2007-2010-2013-2015	436	311	83	27%
877	87	Dalem	2004-2007-2010-2013-2015	536	237	77	32%
878	87	Dalem	2004-2007-2010-2013-2015	379	375	92	25%
881	88	Koolhoven	2010-2013-2015	593	287	73	25%
882	88	Koolhoven	2010-2013-2015	689	260	84	32%
891	89	Witbrant	2007-2010-2013-2015	753	243	83	34%
892	89	Witbrant	2007-2010-2013-2015	391	225	113	50%
901	90	Udenhout	2004-2007-2010-2013-2015	1098	225	91	40%
902	90	Udenhout	2004-2007-2010-2013-2015	714	225	79	35%
903	90	Udenhout	2007-2010-2013-2015	70	70	14	20%
904	90	Udenhout	2004-2007-2010-2013-2015	983	225	96	43%
905	90	Udenhout	2007-2010-2013-2015	79	79	24	30%

## Bijlage 2 Respondentgegevens

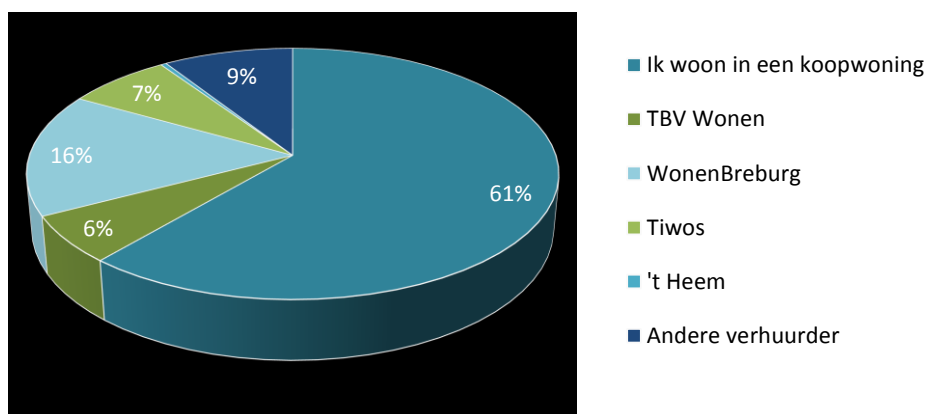
De vragenlijsten zijn meer door vrouwen ingevuld dan door mannen (58% versus 42%). Hoewel jongeren en ouderen sterk ondervertegenwoordigd zijn, komen de geënquêteerden uit alle leeftijdscategorieën. In de analyses is hiervoor middels een weging gecorrigeerd.

### Leeftijd



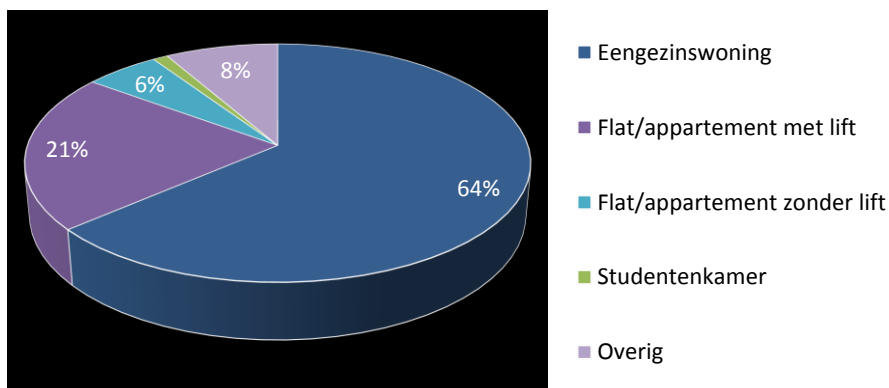
Het merendeel van de respondenten woont in een koopwoning (61%). De overige respondenten hebben een huurwoning. Daarvan huurt 16% een woning van WonenBreburg, 6% van TBV Wonen, 7% van Tiwos en 9% van een andere verhuurder.

### Eigendom van de woning



Van alle respondenten woont 64% in een eengezinswoning. Daarnaast woont 21% in een flat of appartement met lift, 6% in een flat of appartement zonder lift en 1% heeft een studentenkamer. 9% heeft een woning van een ander type (categorie 'overig').

## Woningtype

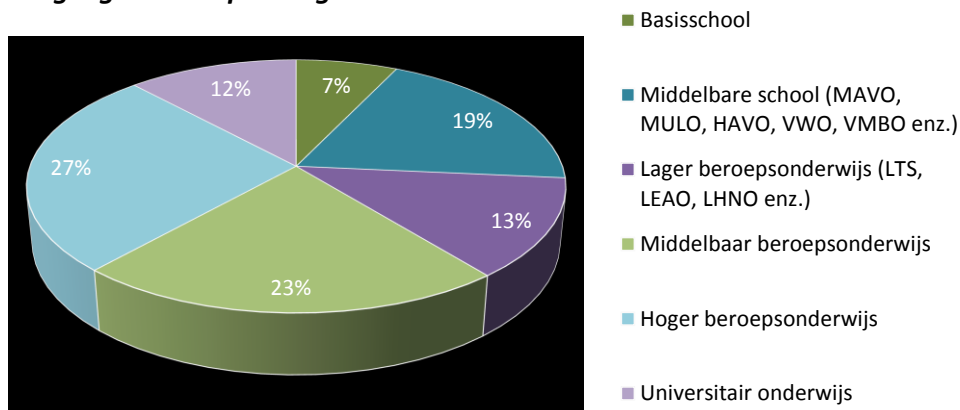


Van alle respondenten woont 32% alleen. 40% maakt deel uit van een tweepersoonshuishouden zonder kinderen, 21% is onderdeel van een gezin met kinderen en 5% vormt een eenoudergezin.

Samenstelling huishouden	Aantal	%
Alleenwonend	4.703	32%
Tweepersoonshuishouden zonder (thuiswonende) kinderen	5.830	40%
Eénoudergezin, jongste thuiswonende kind onder de 12 jaar	316	2%
Eénoudergezin, jongste thuiswonende kind 12 jaar of ouder	430	3%
Gezin, jongste thuiswonende kind onder de 12 jaar	1.807	12%
Gezin, jongste thuiswonende kind 12 jaar of ouder	1.322	9%
Groepswonen (bijv. studentenwoning)	175	1%
Onbekend (niet ingevuld)	44	0,3%
<b>Totaal</b>	<b>14.627</b>	<b>100%</b>

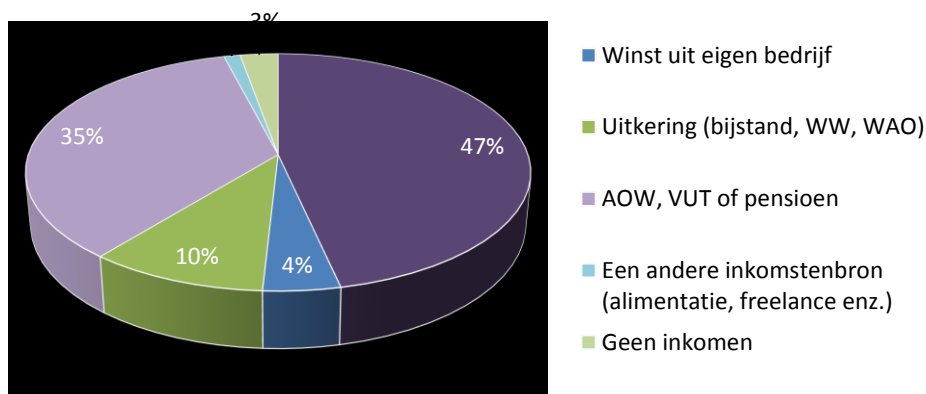
Het opleidingsniveau van de respondenten varieert van de basisschool als hoogst genoten opleiding (7%) tot een universitaire opleiding (12%). Ruim een kwart heeft een hogere opleiding afgerond, 23% een middelbare beroepsopleiding en 19% heeft de middelbare school opgegeven als hoogst genoten opleiding.

## Hoogst genoten opleiding



Bijna de helft (47%) van de respondenten ontvangt inkomsten in de vorm van loon of salaris. Ruim een derde heeft de AOW, VUT op pensioen als belangrijkste inkomstenbron opgegeven en 10% ontvangt een uitkering. 4% geeft aan inkomsten te ontvangen uit een eigen bedrijf, 1% heeft een andere inkomstenbron en 3% geeft aan geen inkomen te hebben.

### Bron van inkomsten



Verreweg de meeste respondenten (92%) hebben aangegeven een Nederlandse achtergrond te hebben. Daarnaast zijn, zoals hieronder is weergegeven, veel andere etnische achtergronden genoemd.

	Aantal	%
Nederlands	13.478	92%
Surinaams	82	0,6%
Indonesisch	75	0,5%
Antilliaans/Arubaans	125	0,9%
Turks	153	1,0%
Marokkaans	71	0,5%
Somalisch	27	0,2%
Anders, niet Westers	241	1,6%
Anders, Westers	257	1,8%
Onbekend (niet ingevuld)	118	0,8%
Totaal	14.627	100%

# Bijlage 3 Wijkcijfers

Wijk	FYSIEKE WOONOMGEVING													
	Kwaliteit woning		Uitstraling woningen buurt		Woonomgeving		Verlichting		Groenvoorzieningen		Speelvoorzieningen		Algemene voorzieningen	
	2013	2015	2013	2015	2013	2015	2013	2015	2013	2015	2013	2015	2013	2015
0. Centrum	7,4	7,4	7,0	7,1	7,0	6,8	7,4	7,5	6,5	6,4	5,7	5,7	8,2	8,1
10. Tivoli	7,6	7,7	7,1	▲ 7,4	6,6	6,8	6,9	7,0	6,3	6,5	6,3	6,5	7,8	7,9
11. Armhoef	8,2	8,0	8,0	8,2	7,3	7,4	7,7	7,7	6,4	7,0	5,7	6,3	6,3	6,8
12. Jeruzalem	6,7	7,4	6,6	7,0	6,5	6,3	7,1	7,1	6,6	6,5	6,3	6,1	4,3	▲ 6,8
13. Hoeveneweg	7,7	8,1	6,7	▲ 7,9	6,3	6,9	6,0	7,2	5,7	6,3	3,8	▲ 5,8	5,8	▲ 7,9
14. Broekhoven	7,4	7,2	6,6	6,7	6,3	6,4	7,0	7,1	6,6	6,7	6,4	6,5	7,2	▲ 7,5
15. Oude Dijk	7,7	7,4	6,7	6,3	6,4	6,2	6,9	7,0	6,5	6,2	5,6	5,6	8,1	7,9
16. Trouwlaan	7,4	7,5	6,6	6,7	6,2	6,5	6,9	7,2	6,0	6,2	5,9	6,2	7,5	7,4
17. Korvel	7,2	7,2	6,3	6,3	6,1	6,0	6,9	6,9	6,3	6,1	6,3	6,2	7,5	7,4
18. Rooi Harten	7,6	7,7	7,0	7,0	6,6	6,7	7,2	7,2	6,7	6,7	6,8	6,8	7,2	7,3
19. Hagelkruis	7,5	7,8	7,1	7,1	6,7	6,7	7,4	7,5	6,6	6,7	6,0	5,6	7,5	7,4
20. Besterd	7,6	7,6	7,0	7,0	6,7	6,8	7,1	7,3	6,4	6,6	6,5	6,6	7,9	7,8
21. Gasthuisstraat	7,4	▲ 7,8	6,9	7,1	6,6	6,6	7,1	7,3	6,7	6,6	6,5	6,2	7,3	▲ 7,6
22. De Hasselt	7,2	7,4	6,4	6,6	6,1	6,3	6,5	▲ 6,9	6,2	6,4	6,0	6,2	6,6	6,7
23. Het Goirke	7,7	7,7	6,8	6,9	6,2	6,2	6,8	7,0	6,1	6,1	6,1	6,4	7,0	7,1
24. Groeseind	7,9	7,9	7,1	7,2	6,7	6,7	7,4	7,3	6,2	6,6	6,5	6,7	7,3	7,5
25. Hoefstraat	7,4	7,7	6,3	▲ 6,8	6,0	6,3	6,8	6,9	5,8	6,0	6,0	▲ 6,5	7,2	7,2
26. Koestraat	7,6	7,5	6,7	6,6	6,2	6,7	7,2	7,2	5,7	6,1	5,5	5,4	7,6	7,7
27. Loven	7,4	7,6	6,6	6,9	6,4	6,6	6,7	▲ 7,2	6,2	6,6	6,2	6,3	7,0	7,2
28. Ind.str. Goirke Kanaaldijk	7,6	7,8	6,6	6,9	5,9	6,0	6,8	6,8	5,8	5,7	3,0	2,9	7,2	6,8
29. Ind.str. Lovense Kanaaldijk	7,2	7,3	5,8	5,8	5,9	5,8	6,6	6,7	6,0	6,2	6,3	6,0	6,1	6,2
30. Zorgvlied	7,4	7,6	7,3	7,6	7,1	7,0	7,3	7,3	7,2	7,0	6,4	6,3	7,3	7,4
31. De Reit	7,5	7,6	7,0	7,1	7,1	7,1	7,2	7,4	7,4	7,4	6,1	▲ 6,6	7,2	7,4
32. Mariaziekenhuis/Vredeburcht	8,3	8,1	7,6	7,5	7,1	7,0	7,2	7,3	7,0	6,9	4,9	5,0	7,5	7,4
33. Het Zand	6,9	7,1	6,3	6,6	6,2	6,2	6,9	6,9	6,6	6,8	6,3	6,1	7,6	7,7
34. Wandelbos-noord	6,7	6,9	6,3	6,5	6,5	6,5	7,0	7,1	7,2	6,9	6,5	6,2	6,9	6,8
36. Wandelbos-zuid	7,5	7,9	7,6	7,6	7,2	7,5	7,1	7,4	7,9	7,7	7,0	6,9	7,5	7,3
42. Stokhasselt-noord	6,6	6,7	6,0	6,1	6,0	6,1	6,4	6,8	6,9	6,9	6,6	6,6	6,9	7,0
43. Vlashof	7,1	7,2	6,8	6,7	6,4	6,4	6,8	7,1	7,0	7,0	6,5	6,4	6,2	7,7
44. De Schans	7,5	7,5	7,1	7,0	6,7	6,5	7,1	7,0	7,1	6,8	6,0	6,1	7,9	7,9
45. Lijnse Hoek	7,8	7,8	7,3	7,2	6,9	6,8	7,0	7,0	7,4	7,3	6,4	6,5	7,8	7,7
46. Quirijnstok	7,6	7,8	7,2	7,4	7,1	7,0	7,3	7,3	7,3	7,2	6,6	6,7	7,7	7,7
47. Stokhasselt-zuid	8,2	8,5	8,1	8,0	7,6	7,5	7,5	7,4	7,6	7,7	6,8	7,1	7,2	7,5
51. Industrieterrein Loven	7,7	7,7	7,1	7,0	6,9	6,3	7,2	7,2	6,3	5,8	6,1	6,0	6,0	5,6
52. Bosscheweg	8,8	8,3	8,8	8,5	7,9	7,3	7,8	7,9	7,0	7,1	4,0	3,8	6,3	6,7
60. Koningshoeven	8,5	8,4	7,2	7,9	6,3	6,5	5,0	▲ 7,4	6,1	7,1	3,3	5,2	5,5	7,3
61. Groenewoud	7,3	7,6	6,6	6,9	6,0	6,3	6,6	▲ 7,0	6,2	6,4	5,6	▲ 6,3	6,8	7,1
63. De Blaak	8,2	8,3	8,1	8,0	7,7	7,6	7,4	7,4	7,5	7,5	7,1	7,0	7,5	7,5
70. Berkel	8,1	8,0	7,5	7,8	7,1	6,9	7,3	7,7	6,7	6,5	6,8	6,6	7,6	7,4
71. Enschoot	8,3	8,3	8,2	8,2	7,4	7,5	7,4	7,5	6,7	6,6	6,1	6,5	7,3	7,3
72. Eikenbosch	7,8	7,8	7,8	7,8	7,1	7,4	6,9	▲ 7,6	6,6	7,1	6,3	6,4	7,8	7,9
73. Ruiven	8,2	8,2	7,7	8,0	7,7	7,6	7,7	8,1	7,1	7,2	7,1	7,1	7,5	7,3
74. Berkelse Akkers	8,2	8,4	7,9	8,2	7,7	7,8	7,5	7,7	7,4	7,5	7,6	7,5	7,2	6,9
80. Heyhoef	8,1	8,0	7,9	7,9	7,4	7,2	7,7	7,9	7,1	7,1	6,2	6,2	8,4	8,4
81. Gesworen Hoek	7,2	7,3	6,4	6,4	6,3	6,2	6,9	6,8	6,2	6,3	6,4	6,4	7,5	7,4
82. Huiবেন	8,0	8,0	7,4	7,4	6,9	6,8	7,1	7,2	6,8	6,6	6,7	6,8	8,0	8,0
83. Heerevelden	7,9	8,0	7,3	7,5	7,1	7,1	7,2	7,4	6,8	6,8	6,8	7,0	8,0	8,0
84. Campenhoef	7,9	8,1	7,4	7,6	7,1	7,0	7,2	7,1	6,6	6,6	6,8	6,6	8,1	8,0
85. Tuindorp De Kievit	8,0	8,0	7,5	7,6	7,2	7,1	7,2	7,1	6,9	7,0	6,6	6,6	7,3	7,2
86. Dongewijk	7,8	8,0	7,4	7,4	7,2	7,2	7,2	7,2	7,2	7,1	7,2	7,1	7,6	7,7
87. Dalem	7,8	7,9	7,2	7,2	6,9	7,0	7,2	7,4	6,8	6,9	6,8	6,7	7,3	7,5
88. Koolhoven	8,3	8,4	8,3	8,2	7,6	7,6	7,8	7,7	7,1	7,2	7,4	7,3	5,0	4,8
89. Witbrant	8,2	8,3	8,0	8,1	7,3	7,3	7,8	7,7	6,8	6,6	7,6	7,6	7,4	7,3
90. Udenhout	8,0	8,1	7,8	7,9	7,2	7,3	7,7	7,8	6,9	7,0	6,7	6,9	7,5	7,7

	SOCIALE WOONOMGEVING											
	Omgang bewoners		Contacten buurt		Contacten belangrijk/prettig		Omgang etnische afkomst		Betrokkenheid bewoners		Overlast van anderen	
	2013	2015	2013	2015	2013	2015	2013	2015	2013	2015	2013	2015
0. Centrum	7,1	7,2	6,6	6,5	7,3	7,2	6,6	6,6	6,3	6,1	5,6	5,9
10. Tivoli	7,2	7,4	6,7	6,9	7,5	7,5	6,8	6,9	6,4	6,7	6,1	6,3
11. Armhoef	7,9	8,0	7,7	7,5	8,0	7,8	7,0	7,1	7,6	7,6	7,4	7,4
12. Jeruzalem	6,6	6,5	5,8	5,9	6,8	7,0	6,4	6,1	5,8	6,1	5,1	5,7
13. Hoeveneseweg	7,0	7,2	6,7	6,5	6,9	7,2	6,5	6,7	5,5	5,9	6,7	7,2
14. Broekhoven	6,8	6,7	6,2	6,0	7,0	7,0	6,4	6,5	5,8	5,8	6,0	6,3
15. Oude Dijk	7,3	7,3	6,4	6,4	7,0	7,1	6,5	6,7	6,5	5,9	6,0	6,0
16. Trouwlaan	6,6	6,8	6,0	6,0	6,9	6,9	6,0	▲ 6,4	5,6	5,8	5,8	6,2
17. Korvel	6,3	6,3	5,8	6,0	6,8	6,9	6,1	6,3	5,4	5,5	5,6	5,6
18. Rooi Harten	6,9	7,2	6,0	▲ 6,8	6,7	▲ 7,4	6,4	6,4	6,0	6,3	6,6	5,9
19. Hagelkruis	7,2	7,0	6,5	6,5	7,0	7,3	6,6	6,8	6,4	6,6	6,4	6,4
20. Besterd	7,1	7,1	6,4	6,4	7,2	7,3	6,5	6,5	6,2	6,2	6,0	6,3
21. Gasthuisstraat	6,8	6,9	6,3	6,3	7,0	7,2	6,5	6,6	6,1	6,1	6,1	6,1
22. De Hasselt	6,3	6,4	5,9	5,9	7,0	7,1	6,1	6,3	5,5	5,7	5,5	5,5
23. Het Goirke	6,7	6,9	5,9	6,2	6,9	7,0	6,3	6,4	5,7	5,9	5,8	5,9
24. Groeseind	7,1	7,2	6,4	6,5	7,3	7,4	6,3	6,6	6,2	6,2	6,2	6,5
25. Hoefstraat	6,7	6,9	6,3	6,3	7,2	7,3	6,3	6,4	5,8	6,1	5,9	6,3
26. Koestraat	6,7	6,6	6,1	6,1	7,0	7,2	6,1	6,3	5,6	5,5	5,7	5,5
27. Loven	6,8	7,0	6,5	6,6	7,1	7,2	6,4	6,4	5,9	6,1	6,2	6,3
28. Ind.str. Goirke Kanaaldijk	7,1	6,6	6,3	6,8	8,2	7,3	6,0	6,4	5,6	5,2	5,0	6,3
29. Ind.str. Lovense Kanaaldijk	6,5	6,4	6,1	5,7	7,0	7,0	6,2	6,0	5,9	5,4	5,3	6,0
30. Zorgvlied	7,1	7,2	6,6	6,9	7,6	7,5	6,5	6,8	6,3	6,5	7,0	7,0
31. De Reit	6,9	7,2	6,1	6,4	7,1	7,2	6,7	6,8	5,8	▲ 6,2	6,5	6,6
32. Mariaziekenhuis/Vredeburcht	7,4	7,2	6,5	6,9	7,3	7,7	6,6	6,9	6,5	6,6	5,8	6,6
33. Het Zand	6,1	▲ 6,5	5,9	6,3	7,0	7,2	5,7	▲ 6,1	5,1	▲ 5,5	5,4	▲ 5,9
34. Wandelbos-noord	6,5	6,3	6,1	6,2	7,0	7,2	6,4	6,0	5,7	5,6	5,8	5,8
36. Wandelbos-zuid	7,5	7,5	6,8	7,0	7,4	7,7	7,0	6,8	6,6	6,5	7,4	7,3
42. Stokhasselt-noord	6,1	6,3	6,2	6,4	7,3	7,3	5,7	5,9	5,2	5,5	5,3	5,5
43. Vlashof	6,5	6,5	6,3	6,5	7,4	7,4	6,2	6,2	5,5	5,6	5,9	5,8
44. De Schans	7,0	7,0	6,6	6,8	7,4	7,5	6,1	6,3	5,8	6,1	6,0	6,3
45. Lijnse Hoek	7,3	7,3	6,8	6,9	7,5	7,5	6,8	6,8	6,7	6,8	6,9	6,9
46. Quirijnstok	7,1	7,3	6,9	7,0	7,5	7,6	6,5	6,6	6,3	6,5	6,6	6,9
47. Stokhasselt-zuid	7,5	7,7	6,8	6,8	7,2	7,7	6,8	7,1	6,9	7,2	7,3	7,3
51. Industrierterrein Loven	7,1	7,2	7,4	6,8	7,9	7,4	6,6	6,4	6,3	6,3	6,9	6,4
52. Bosscheweg	7,2	7,6	7,3	7,2	7,5	7,5	7,1	6,7	6,5	6,2	7,1	7,2
60. Koningshoeven	7,7	8,4	7,0	8,3	8,4	8,4	6,8	7,7	6,9	7,4	6,4	7,1
61. Groenewoud	6,4	6,6	6,3	6,4	7,1	7,2	6,2	6,3	5,8	5,8	5,8	5,6
63. De Blaak	7,6	7,6	7,4	7,5	7,9	8,0	7,3	7,2	6,9	6,8	7,6	7,7
70. Berkel	7,7	7,3	7,3	7,3	7,6	7,9	6,8	6,7	6,6	6,6	7,3	7,1
71. Enschat	7,9	8,0	7,5	7,4	8,0	8,0	7,4	7,5	7,3	7,2	8,0	8,0
72. Eikenbosch	7,9	7,9	7,5	7,6	8,1	7,8	7,4	7,2	7,0	7,2	7,8	7,7
73. Ruiven	7,8	7,6	7,3	7,2	7,7	7,6	6,8	7,1	6,9	6,7	7,4	8,1
74. Berkelse Akkers	7,6	7,8	7,3	7,2	7,8	8,1	7,4	7,6	6,9	7,0	7,6	7,3
80. Heyhoef	8,1	8,0	7,5	7,4	7,7	7,8	7,0	7,2	7,4	7,2	5,8	6,0
81. Gesworen Hoek	6,7	6,6	6,4	6,4	7,2	7,3	6,5	6,5	5,5	5,8	6,1	5,9
82. Huibeven	7,3	7,2	6,9	6,9	7,4	7,5	6,9	6,8	6,1	6,2	6,6	6,4
83. Heerevelden	7,2	7,5	7,1	7,1	7,5	7,6	6,8	6,9	6,2	6,3	6,2	6,7
84. Campenhoef	7,2	7,5	6,9	7,1	7,4	7,5	6,9	7,0	6,1	6,4	6,8	6,7
85. Tuindorp De Kievit	7,2	7,2	7,0	6,9	7,4	▲ 7,7	6,9	6,8	6,2	6,0	6,5	6,5
86. Dongewijk	7,3	7,4	6,9	7,0	7,3	7,6	7,0	7,1	6,2	6,5	6,7	6,8
87. Dalem	6,9	7,0	6,7	6,7	7,3	7,4	6,7	6,7	5,8	6,0	6,3	6,3
88. Koolhoven	7,3	7,2	7,0	6,9	7,7	7,6	6,8	6,8	6,7	6,7	6,8	7,1
89. Witbrant	7,6	7,4	7,0	6,9	7,6	7,5	7,2	7,2	6,7	6,7	7,0	7,4
90. Udenhout	7,8	7,8	7,5	7,4	7,9	7,9	7,1	7,1	7,0	7,1	7,5	7,7



Wijk	ONGENOEGENS								VEILIGHEID						TOTAAL			
	Overlast van activiteiten		Vervuiling		Verkeersoverlast		Parkeergedrag		Criminaliteit		Veiligheid overdag		Veiligheid avond		Totaaloordeel		Ontwikkeling buurt	
	2013	2015	2013	2015	2013	2015	2013	2015	2013	2015	2013	2015	2013	2015	2013	2015	2013	2015
0. Centrum	6,1	6,4	5,9	5,9	5,9	5,5	5,9	6,1	6,2	6,4	8,2	8,1	6,7	6,5	7,6	7,6	5,8	5,8
10. Tivoli	6,4	6,6	5,7	6,0	6,2	5,7	6,2	5,8	6,2	6,1	8,1	8,0	6,7	6,8	7,6	7,8	5,5	5,9
11. Armhoef	8,0	7,8	6,4	7,1	6,5	6,3	5,7	5,8	7,4	7,4	8,7	8,6	7,8	7,8	8,4	8,5	5,8	6,3
12. Jeruzalem	6,5	7,1	4,7	5,4	6,6	6,7	6,7	6,9	5,8	6,5	7,7	8,1	6,4	7,1	6,7	7,2	5,7	6,4
13. Hoevenseweg	6,8	6,9	5,5	6,3	4,4	4,6	4,4	5,0	6,3	7,0	7,5	8,1	6,5	7,2	7,2	7,7	5,0	6,7
14. Broekhoven	7,2	7,3	5,6	5,5	5,6	5,8	5,4	5,8	6,3	6,5	7,8	7,8	6,5	6,6	7,1	7,1	5,4	5,5
15. Oude Dijk	7,0	6,4	5,6	5,6	6,1	6,0	6,1	5,8	6,3	6,3	8,3	7,7	6,9	6,4	7,4	7,2	5,8	5,5
16. Trouwlaan	7,3	7,4	5,4	5,5	5,3	5,6	5,1	5,7	5,8	6,4	7,8	7,9	6,4	6,8	6,8	7,0	5,4	5,7
17. Korvel	7,1	7,0	4,9	5,0	5,6	5,6	5,3	5,2	5,8	5,7	7,6	7,4	6,2	6,1	6,8	6,7	5,3	5,1
18. Rooi Harten	7,4	6,9	5,7	5,4	5,6	5,5	5,0	4,6	6,7	6,3	8,3	7,9	7,2	6,8	7,6	7,5	5,7	5,5
19. Hagelkruis	7,3	7,2	6,2	6,2	5,2	5,3	5,1	4,8	6,8	6,8	8,1	8,0	7,1	6,7	7,6	7,5	5,7	5,8
20. Besterd	6,7	6,9	5,8	6,1	5,6	6,0	5,3	5,5	6,4	6,5	7,8	8,0	6,6	6,8	7,4	7,4	5,6	5,7
21. Gasthuisstraat	7,0	6,9	5,9	5,8	5,9	5,8	5,6	5,2	6,4	6,4	7,9	8,0	6,4	6,6	7,2	7,4	5,7	5,8
22. De Hasselt	7,0	7,2	5,0	4,9	5,9	5,9	5,5	5,7	6,0	5,9	7,4	7,5	5,9	6,2	6,5	6,7	5,0	5,2
23. Het Goirke	7,1	7,2	5,1	5,4	5,3	5,6	5,5	5,8	6,3	6,2	7,8	7,8	6,5	6,5	7,0	7,2	5,4	5,6
24. Groeseind	7,1	7,7	5,0	5,4	5,9	5,7	5,4	5,3	6,5	6,8	7,8	7,5	6,7	6,4	7,2	7,2	6,1	6,1
25. Hoefstraat	7,5	7,5	5,6	5,4	5,9	5,8	5,2	4,9	6,1	6,5	7,9	7,7	6,7	6,6	6,9	7,0	5,5	5,8
26. Koestraat	5,8	6,1	5,1	5,1	5,0	5,4	5,2	5,2	6,3	6,2	7,8	7,6	6,3	6,1	7,2	7,0	5,3	5,5
27. Loven	7,5	7,0	5,4	5,7	5,8	5,8	5,4	5,5	6,3	6,7	8,0	8,0	6,7	7,0	7,1	7,3	5,5	5,6
28. Ind.str. Goirke Kanaaldijk	6,5	6,3	5,3	5,0	4,6	4,7	5,7	6,0	5,7	6,0	7,4	7,6	5,6	5,8	6,6	6,6	4,2	5,0
29. Ind.str. Lovense Kanaaldijk	6,9	7,0	4,8	4,6	4,3	4,9	5,6	6,0	6,0	5,8	7,6	7,2	6,3	5,8	6,5	6,5	5,4	4,9
30. Zorgvlied	8,1	8,0	6,6	6,5	6,5	6,3	6,9	6,9	6,3	6,5	8,0	8,1	6,8	7,1	7,6	7,8	5,7	6,0
31. De Reit	7,8	7,9	6,4	6,3	6,4	6,3	6,5	6,5	6,6	6,8	8,2	8,3	6,8	7,0	7,5	7,7	5,8	5,8
32. Mariaziekenhuis/Vredeburcht	7,2	7,3	5,6	6,2	5,5	5,8	5,7	6,2	6,6	6,4	8,0	7,8	6,7	6,7	7,5	7,4	5,5	5,9
33. Het Zand	7,2	7,3	5,2	5,4	5,7	5,9	5,8	6,0	5,8	6,0	7,3	7,4	5,8	5,9	6,5	6,9	4,8	5,2
34. Wandelbos-noord	7,6	7,6	5,1	5,0	6,4	6,5	6,4	6,5	5,9	6,3	7,4	7,3	6,1	5,8	6,5	6,7	5,4	5,6
36. Wandelbos-zuid	7,9	8,0	7,0	7,2	7,5	7,7	7,6	7,5	6,6	6,7	8,1	8,1	6,5	6,9	7,9	7,9	6,3	6,2
42. Stokhasselt-noord	7,1	7,0	4,7	4,8	5,7	6,1	6,3	6,5	5,3	5,7	6,7	7,0	5,1	5,5	6,0	6,3	4,9	5,1
43. Vlashof	7,4	7,4	5,5	5,2	6,9	6,7	6,7	6,6	5,8	6,0	7,1	7,3	5,7	5,9	6,5	6,6	5,2	5,3
44. De Schans	7,4	7,2	5,9	6,1	6,1	6,3	6,2	6,5	6,1	6,3	7,6	7,5	6,1	6,2	7,1	7,1	5,3	5,4
45. Lijnse Hoek	8,2	8,2	6,6	6,7	7,2	7,3	7,0	7,2	6,6	6,6	8,1	7,9	6,7	6,5	7,6	7,6	6,0	6,0
46. Quirijnstok	8,1	8,0	6,5	6,6	6,7	6,7	6,5	6,6	6,7	6,7	8,1	8,0	6,9	6,9	7,6	7,6	5,9	5,7
47. Stokhasselt-zuid	8,4	8,0	7,6	7,5	7,6	7,8	8,2	8,3	6,3	7,0	8,2	8,3	6,7	7,1	8,2	8,2	6,0	6,0
51. Industrierrein Loven	8,0	7,7	6,4	6,2	5,0	5,1	6,4	6,0	7,0	6,8	8,4	7,6	7,0	6,9	7,5	7,5	5,8	5,7
52. Bosscheweg	8,0	8,3	6,4	7,2	4,9	4,9	7,6	7,1	6,1	6,8	8,2	8,2	7,2	7,5	8,4	8,0	6,3	6,4
60. Koningshoeven	4,9	6,4	6,1	7,1	3,9	3,2	6,3	6,0	4,4	5,9	7,0	7,7	6,0	6,4	7,4	7,9	5,1	5,9
61. Groenewoud	7,1	7,2	5,5	5,3	5,9	5,8	5,8	6,0	5,8	6,2	7,3	7,4	6,1	6,4	6,8	6,8	5,3	5,5
63. De Blaak	8,5	8,6	7,3	7,4	7,0	7,0	7,0	6,4	7,2	7,3	8,6	8,6	7,7	7,8	8,3	8,4	5,9	6,0
70. Berkel	8,1	8,1	7,2	7,1	7,0	7,7	6,5	6,5	7,8	7,6	8,6	8,5	7,8	7,8	8,1	8,0	5,7	6,2
71. Enschat	8,5	8,4	7,8	7,8	7,1	7,1	7,4	7,3	7,7	7,3	8,7	8,5	7,9	7,8	8,3	8,4	6,3	6,4
72. Eikenbosch	8,5	8,3	7,8	7,6	7,7	7,6	7,4	7,3	7,4	7,7	8,7	8,6	7,8	7,9	8,2	8,3	6,0	6,4
73. Ruiven	8,3	8,7	7,7	8,0	6,7	7,9	7,4	7,8	7,4	7,7	8,6	8,6	7,9	8,0	8,2	8,2	6,1	6,5
74. Berkelse Akkers	8,5	8,5	7,4	7,3	7,2	7,6	6,1	5,9	7,8	7,2	8,8	8,5	8,1	7,8	8,1	7,9	6,1	6,1
80. Heyhoef	7,4	7,3	6,4	6,0	6,0	6,1	5,6	5,8	6,5	6,8	7,9	8,1	6,4	6,6	7,9	7,7	6,3	6,1
81. Gesworen Hoek	7,9	7,7	5,3	5,4	6,3	6,2	5,6	5,2	6,5	6,5	7,8	7,8	6,5	6,6	7,0	7,0	5,3	5,3
82. Huibeven	8,3	8,0	5,7	6,1	6,8	6,9	6,3	6,0	6,8	6,8	8,0	8,0	6,8	6,8	7,6	7,6	5,7	5,6
83. Heerevelden	7,7	7,8	6,1	6,5	7,3	7,6	6,4	6,9	6,5	6,9	8,1	8,3	7,1	7,3	7,6	7,8	5,5	6,0
84. Campenhoef	7,7	7,6	6,1	6,1	6,7	6,9	6,4	6,4	6,6	6,5	8,1	8,1	6,9	7,0	7,7	7,8	5,6	6,1
85. Tuindorp De Kievit	8,3	8,2	6,3	6,4	6,9	6,9	6,5	6,5	6,6	6,4	8,1	8,1	7,1	7,0	7,6	7,6	5,6	5,7
86. Dongewijk	8,0	8,0	6,5	6,6	7,2	7,2	5,8	5,7	6,7	6,7	8,3	8,1	7,1	7,1	7,7	7,8	5,7	5,8
87. Dalem	8,1	8,0	6,0	6,1	6,6	6,7	6,5	6,6	6,7	6,5	8,0	8,1	7,1	7,1	7,4	7,5	5,5	5,6
88. Koolhoven	8,9	8,6	6,4	6,6	6,7	6,1	6,3	6,8	7,0	6,8	8,6	8,4	7,5	7,4	7,9	7,7	6,0	5,8
89. Witbrant	8,5	8,3	6,1	6,1	7,4	7,6	7,4	7,6	7,2	6,8	8,5	8,5	7,8	7,4	8,0	8,0	5,9	6,2
90. Udenhout	8,1	8,2	7,2	7,4	7,0	7,1	6,9	7,1	7,6	7,5	8,5	8,5	7,9	7,9	8,1	8,2	6,2	6,5

## Bijlage 4a Straatnamenregister (op straatnaam)

STRAAT	WIJK	BUURT	STRAAT	WIJK	BUURT
Aa of Weerijs	63 De Blaak	632	Ambrosiusstraat	33 Het Zand	335
AaBe-straat	13 Hoeveneseweg	131	Amer	63 De Blaak	631
Aalsumstraat	89 Witbrant	892	Americastraat	89 Witbrant	892
Abcoudestraat	89 Witbrant	892	Ampèrestraat	14 Broekhoven	147
Abcovensweg	64 Katsbogten	644	Amstellandstraat	12 Jeruzalem	121
Abdij van Averbodestraat	31 De Reit	313	Amsweerstraat	89 Witbrant	892
Abdij van Bernestraat	31 De Reit	313	Andromedastraat	51 Industrieterrein Loven	511
Abdij van Egmondstraat	31 De Reit	313	Anemoon	90 Udenhout	902
Abdij van Lilbosstraat	31 De Reit	313	Anemoonerf	27 Loven	271
Abdij van Oosterhoutstraat	31 De Reit	313	Angelastraat	33 Het Zand	335
Abdij van Rijnsburgplein	31 De Reit	313	Anijshof	34 Wandelbos-noord	341
Abdij van Thornstraat	31 De Reit	313	Anke Servaeshof	36 Wandelbos-zuid	362
Abdijlaan	71 Enschoot	711	Ankeveenstraat	89 Witbrant	892
Abeelstraat	13 Hoeveneseweg	131	Anna Blamanweg	36 Wandelbos-zuid	362
Abeelstraat	19 Hagelkruis	192	Anna Paulownahof	15 Oude Dijk	153
Abel Tasmanstraat	16 Trouwlaan	163	Anselmusstraat	33 Het Zand	335
Abel Tasmanstraat	16 Trouwlaan	164	Antillenplein	23 Het Goirke	236
Abraham Kuijperstraat	23 Het Goirke	232	Antilopenweg	33 Het Zand	331
Abraham Kuijperstraat	23 Het Goirke	238	Antoine Artsplein	30 Zorgvlied	304
Acaciastraat	00 Centrum	005	Anton van Duinkerkenlaan	72 Eikenbosch	721
Acaciastraat	19 Hagelkruis	195	Antonie van Diemenstraat	11 Armhoef	111
Academielaan	31 De Reit	314	Antonie van Dycklaan	72 Eikenbosch	721
Academielaan	31 De Reit	315	Antonius Struijckenstraat	33 Het Zand	334
Academielaan	31 De Reit	316	Antoniusstraat	00 Centrum	001
Academielaan	31 De Reit	317	Antony Moddermanstraat	33 Het Zand	334
Academielaan	31 De Reit	318	Antoon Coolenlaan	36 Wandelbos-zuid	362
Academielaan	31 De Reit	319	Antoon van Rijenplein	14 Broekhoven	149
Achter de Heuvel	10 Tivoli	101	Apennijnenweg	61 Groenewoud	611
Achthoevenstraat	90 Udenhout	904	Aphroditestraat	40 Industrieterrein Vossenber	402
Adelaarshorst	33 Het Zand	331	Apollostraat	40 Industrieterrein Vossenber	402
Adriaan Kluitstraat	29 Ind.str. Lovense Kanaaldijk	292	Arcenstraat	89 Witbrant	892
Adriaan van Ostadelaan	72 Eikenbosch	721	Ardennenlaan	61 Groenewoud	612
Afrikaanderstraat	17 Korvel	170	Ardennenweide	61 Groenewoud	612
Akelei	71 Enschoot	712	Arendlaan	61 Groenewoud	616
Akkerdistel	90 Udenhout	902	Arendlaan	61 Groenewoud	619
Akkerstraat	17 Korvel	175	Arendplein	61 Groenewoud	619
Akkerstraat	18 Rooi Harten	182	Gravesandestraat	21 Gasthuisstraat	211
Akkerstraat	18 Rooi Harten	183	Aresstraat	40 Industrieterrein Vossenber	403
Akkerstraat	90 Udenhout	901	Arke Noëstraat	21 Gasthuisstraat	218
Akkerweg	70 Berkel	701	Armhoefstraat	11 Armhoef	111
Akkerweg	74 Berkelse Akkers	741	Artemisstraat	33 Het Zand	331
Akkrumstraat	89 Witbrant	892	Arthur van Schendelpark	36 Wandelbos-zuid	362
Albardastraat	33 Het Zand	338	Arubastraat	23 Het Goirke	236
Alberdingk Thijmstraat	17 Korvel	173	Asperenstraat	89 Witbrant	892
Albert Baestenstraat	22 De Hasselt	221	Asteriastraat	40 Industrieterrein Vossenber	406
Albert Kleinstraat	25 Hoefstraat	257	Atelierstraat	20 Besterd	204
Albertus Magnusstraat	33 Het Zand	335	Atelierstraat	20 Besterd	207
Albionstraat	40 Industrieterrein Vossenber	401	Athanasiusstraat	33 Het Zand	335
Aletta Jacobsweg	64 Katsbogten	642	Athenastraat	40 Industrieterrein Vossenber	404
Alexanderstraat	00 Centrum	003	Atjehstraat	27 Loven	275
Alleenhouderstraat	21 Gasthuisstraat	211	Atlasstraat	40 Industrieterrein Vossenber	404
Alleenhouderstraat	21 Gasthuisstraat	218	Augustinusstraat	33 Het Zand	335
Alleenhouderstraat	32 Mariaziekenhuis/Vredeburcht	323	Auteurslaan	36 Wandelbos-zuid	362
Alpenlaan	61 Groenewoud	612	Avenhornstraat	89 Witbrant	892
Alpenpas	61 Groenewoud	612	Averkampstraat	46 Quirijnstok	462
Alpenweide	61 Groenewoud	612	Azuurweg	34 Wandelbos-noord	344
Alpenwoud	61 Groenewoud	612	Baanderheerstraat	14 Broekhoven	143
Alphonsusstraat	33 Het Zand	335	Baardwijkstraat	81 Geworen Hoek	812
Alsemhof	34 Wandelbos-noord	342	Baarshof	61 Groenewoud	615
Altenastraat	12 Jeruzalem	122	Bachlaan	45 Lijnse Hoek	452
Alteveerstraat	89 Witbrant	892	Bacseweg	64 Katsbogten	644
Amarantstraat	36 Wandelbos-zuid	363	Baden Powelllaan	33 Het Zand	331
Ambachtsweg	90 Udenhout	905	Baden Powelllaan	33 Het Zand	333
Ambonstraat	27 Loven	275	Baden Powelllaan	34 Wandelbos-noord	343

STRAAT	WIJK	BUURT	STRAAT	WIJK	BUURT
Baden Powelllaan	34 Wandelbos-noord	344	Berkdijksestraat	17 Korvel	173
Baden Powelllaan	36 Wandelbos-zuid	362	Berkelseweg	70 Berkel	701
Baden Powelllaan	36 Wandelbos-zuid	363	Berkelseweg	73 Ruiven	731
Baflostraat	81 Gesworen Hoek	813	Berkelseweg	74 Berkelse Akkers	741
Baflostraat	81 Gesworen Hoek	816	Berkelseweg	78 Verspr. huizen t.n.v. B-E	781
Bakertand	64 Katsbogten	644	Berkelseweg	90 Udenhout	901
Bakkumsingel	81 Gesworen Hoek	814	Berkengaarde	70 Berkel	701
Bakkumstraat	81 Gesworen Hoek	814	Berkenrodelaan	81 Gesworen Hoek	812
Baksenbosch	90 Udenhout	904	Berkenrodelaan	81 Gesworen Hoek	814
Balistraat	27 Loven	275	Berkenrodelaan	81 Gesworen Hoek	815
Bankastraat	27 Loven	275	Berkenrodepark	81 Gesworen Hoek	812
Banningstraat	17 Korvel	173	Berkhoek	99 Verspr. huizen bij Udenhout	991
Barendrechtstraat	81 Gesworen Hoek	811	Berkhof	74 Berkelse Akkers	741
Barkstraat	10 Tivoli	107	Berkvelt	90 Udenhout	904
Barneveldstraat	81 Gesworen Hoek	816	Berlagehof	21 Gasthuisstraat	213
Baron van Lamsweerdelaan	30 Zorgvlied	304	Bernard Leenestraat	62 Het Laar	622
Baroniebaan	30 Zorgvlied	301	Bernard Loderstraat	33 Het Zand	334
Baroniebaan	63 De Blaak	634	Bernardusplein	33 Het Zand	332
Bart van Peltplein	24 Groeseind	243	Bernardusplein	33 Het Zand	335
Bartokstraat	43 Vlashof	431	Besoijenstraat	81 Gesworen Hoek	812
Basiliusstraat	33 Het Zand	335	Besterdplein	20 Besterd	205
Bataviaplein	27 Loven	275	Besterdplein	26 Koestraat	261
Bataviastraat	27 Loven	275	Besterdring	20 Besterd	205
Batenburglaan	81 Gesworen Hoek	811	Besterdring	26 Koestraat	261
Batenburglaan	81 Gesworen Hoek	812	Besterdring	26 Koestraat	264
Batenburglaan	81 Gesworen Hoek	813	Betuwestraat	12 Jeruzalem	121
Bavelpark	81 Gesworen Hoek	814	Betuwestraat	12 Jeruzalem	122
Bazielkruidhof	34 Wandelbos-noord	343	Beukendreef	71 Enschoot	713
Beatrixhof	22 De Hasselt	222	Beukendreef	72 Eikenbosch	721
Bedastraat	33 Het Zand	335	Beukenlaan	90 Udenhout	901
Beeklaan	63 De Blaak	631	Beukenstraat	19 Hagelkruis	191
Beeklaan	63 De Blaak	632	Beukenstraat	19 Hagelkruis	192
Beelaerts van Bloklandstraat	31 De Reit	317	Beuningenstraat	81 Gesworen Hoek	815
Beelaerts van Bloklandstraat	33 Het Zand	339	Beusichemstraat	81 Gesworen Hoek	816
Beemd	90 Udenhout	904	Biervlietplein	81 Gesworen Hoek	811
Beemsterstraat	12 Jeruzalem	121	Biesboschstraat	12 Jeruzalem	122
Beertastraat	81 Gesworen Hoek	816	Bieslookweg	34 Wandelbos-noord	341
Beethovenlaan	43 Vlashof	432	Biezenloop	63 De Blaak	632
Beethovenlaan	43 Vlashof	434	Biggekerkestraat	81 Gesworen Hoek	814
Beethovenlaan	44 De Schans	443	Bijsterveldenlaan	81 Gesworen Hoek	817
Beethovenlaan	44 De Schans	446	Bijsterveldenlaan	85 Tuindorp De Kievit	851
Beijerlandstraat	12 Jeruzalem	121	Bijsterveldenlaan	85 Tuindorp De Kievit	852
Beilenstraat	81 Gesworen Hoek	813	Bijsterveldenlaan	85 Tuindorp De Kievit	855
Beilerstroom	63 De Blaak	631	Bijsterveldenlaan	85 Tuindorp De Kievit	856
Belfeldstraat	81 Gesworen Hoek	814	Bijsterveldenlaan	85 Tuindorp De Kievit	857
Bellarminostraat	33 Het Zand	335	Bilderdijkstraat	17 Korvel	173
Belle van Zuylenstraat	64 Katsbogten	642	Billitonstraat	27 Loven	275
Bellinistraat	42 Stokhasselt-noord	426	Bilzenkruidhof	34 Wandelbos-noord	343
Beltmolen	70 Berkel	701	Bingelradestraat	81 Gesworen Hoek	816
Bemmelstraat	81 Gesworen Hoek	813	Bisschop Aelenstraat	23 Het Goirke	237
Benatzkystraat	44 De Schans	443	Bisschop Aelenstraat	23 Het Goirke	238
Benatzkystraat	44 De Schans	446	Bisschop Aelenstraat	25 Hoefstraat	254
Bendastraat	45 Lijnse Hoek	451	Bisschop Aelenstraat	25 Hoefstraat	255
Benedictusstraat	33 Het Zand	332	Bisschop Bekkerslaan	23 Het Goirke	231
Beneluxlaan	33 Het Zand	331	Bisschop Bekkerslaan	23 Het Goirke	232
Beneluxlaan	33 Het Zand	333	Bisschop Bekkerslaan	23 Het Goirke	233
Beneluxlaan	33 Het Zand	334	Bisschop de Bergaignestraat	25 Hoefstraat	254
Bennebroekstraat	81 Gesworen Hoek	811	Bisschop Godschalkstraat	25 Hoefstraat	254
Benthuizenstraat	81 Gesworen Hoek	811	Bisschop Janssensstraat	25 Hoefstraat	254
Bereklaauw	90 Udenhout	902	Bisschop Janssensstraat	25 Hoefstraat	255
Bergeijkstraat	81 Gesworen Hoek	813	Bisschop Masiusstraat	23 Het Goirke	238
Berglandweg	61 Groenewoud	612	Bisschop Masiusstraat	25 Hoefstraat	254
Berglandweg	61 Groenewoud	615	Bisschop Metziusstraat	25 Hoefstraat	252
Berkdijksestraat	17 Korvel	172	Bisschop Metziusstraat	25 Hoefstraat	253

STRAAT	WIJK	BUURT	STRAAT	WIJK	BUURT
Bisschop Ophoviusstraat	25 Hoefstraat	253	Boxmeersingel	81 Gesworen Hoek	814
Bisschop Ophoviusstraat	25 Hoefstraat	254	Boxmeerstraat	81 Gesworen Hoek	814
Bisschop Sonniusstraat	20 Besterd	205	Brabantsehoek	90 Udenhout	905
Bisschop Sonniusstraat	25 Hoefstraat	252	Brabantsehoek	99 Verspr. huizen bij Udenhout	991
Bisschop Sonniusstraat	26 Koestraat	264	Brahmsstraat	44 De Schans	446
Bisschop van de Venstraat	25 Hoefstraat	252	Brakman	40 Industrieterrein Vossenber	402
Bisschop van de Venstraat	25 Hoefstraat	253	Brasemstraat	61 Groenewoud	614
Bisschop van Zoesstraat	23 Het Goirke	238	Brasemstraat	61 Groenewoud	615
Bisschop van Zoesstraat	25 Hoefstraat	254	Bredaseweg	18 Rooi Harten	181
Bisschop Zwijzenstraat	14 Broekhoven	141	Bredaseweg	18 Rooi Harten	182
Bisschop Zwijzenstraat	15 Oude Dijk	153	Bredaseweg	18 Rooi Harten	183
Bisschop Zwijzenstraat	16 Trouwlaan	167	Bredaseweg	19 Hagelkruis	191
Bizetplantsoen	47 Stokhasselt-zuid	471	Bredaseweg	19 Hagelkruis	192
Bladelstraat	81 Gesworen Hoek	817	Bredaseweg	19 Hagelkruis	195
Blaricumparklaan	81 Gesworen Hoek	815	Bredaseweg	30 Zorgvlied	301
Blaricumsingel	81 Gesworen Hoek	815	Bredaseweg	30 Zorgvlied	302
Blazoenstraat	14 Broekhoven	143	Bredaseweg	31 De Reit	312
Blesterd	90 Udenhout	904	Bredaseweg	31 De Reit	316
Bleukweg	69 Buitengebied Zuid-West	691	Bredaseweg	31 De Reit	318
Bloemendaalstraat	81 Gesworen Hoek	814	Bredaseweg	31 De Reit	319
Bloemfonteinstraat	17 Korvel	179	Bredaseweg	35 De Oude Warande	351
Bloemisterijstraat	61 Groenewoud	611	Bredaseweg	63 De Blaak	634
Blomhof	70 Berkel	701	Bredaseweg	69 Buitengebied Zuid-West	691
Bochtakker	70 Berkel	701	Bredaseweg	88 Koolhoven	885
Bodegravenstraat	81 Gesworen Hoek	816	Bredaseweg	89 Witbrant	893
Bodehof	00 Centrum	001	Brem	78 Verspr. huizen t.n.v. B-E	781
Boekelstraat	81 Gesworen Hoek	812	Bremakker	70 Berkel	701
Boekweitstraat	17 Korvel	175	Breskensstraat	81 Gesworen Hoek	812
Boerhaavestraat	10 Tivoli	103	Breukelenstraat	81 Gesworen Hoek	813
Boerhaavestraat	10 Tivoli	104	Brittendreef	46 Quirijnstok	466
Bokhamerstraat	32 Mariaziekenhuis/Vredeburcht	323	Brittendreef	46 Quirijnstok	468
Boksdoornf	19 Hagelkruis	192	Broekhovenseweg	14 Broekhoven	143
Boksdoornf	19 Hagelkruis	193	Broekhovenseweg	14 Broekhoven	144
Bolakker	74 Berkelse Akkers	741	Broekhovenseweg	14 Broekhoven	145
Bolswardstraat	81 Gesworen Hoek	816	Broekhovenseweg	61 Groenewoud	616
Bonaireplein	23 Het Goirke	236	Broekhovenseweg	61 Groenewoud	618
Boogschutterstraat	50 Industrieterrein Oost	502	Broekhuizenstraat	81 Gesworen Hoek	814
Boomgaard	22 De Hasselt	221	Broekstraat	53 Moerenburg	531
Boomgaardstraat	90 Udenhout	901	Broerestraat	20 Besterd	202
Boomkampstraat	25 Hoefstraat	258	Brommastraat	33 Het Zand	333
Boomstraat	19 Hagelkruis	191	Brouwershavenstraat	81 Gesworen Hoek	814
Boomstraat	19 Hagelkruis	193	Brucknerlaan	44 De Schans	445
Boomstraat	19 Hagelkruis	195	Brucknerlaan	44 De Schans	446
Borculolaan	81 Gesworen Hoek	814	Bruggenrijt	63 De Blaak	632
Borculolaan	81 Gesworen Hoek	815	Brugstraat	32 Mariaziekenhuis/Vredeburcht	321
Borculolaan	81 Gesworen Hoek	816	Brugstraat	32 Mariaziekenhuis/Vredeburcht	324
Borgharenparklaan	81 Gesworen Hoek	815	Bruijellestraat	41 Industrieterrein Kraaiven	414
Borgharensingel	81 Gesworen Hoek	815	Bruinissestraat	81 Gesworen Hoek	813
Borneostraat	27 Loven	275	Brummenweg	81 Gesworen Hoek	811
Borodinstraat	44 De Schans	441	Brunostraat	33 Het Zand	332
Borselestraat	81 Gesworen Hoek	812	Buitenstraat	20 Besterd	201
Bos en Beemdweg	49 Buitengebied Noord-West	491	Bukskinstraat	22 De Hasselt	228
Bosbouwstraat	61 Groenewoud	614	Bukskinstraat	23 Het Goirke	235
Boskoopstraat	81 Gesworen Hoek	815	Bundersestraat	48 Buitengebied Noord-Oost	481
Bossheweg	29 Ind.str. Lovense Kanaaldijk	295	Bunnikstraat	81 Gesworen Hoek	816
Bossheweg	51 Industrieterrein Loven	511	Bunschotenstraat	81 Gesworen Hoek	813
Bossheweg	52 Bossheweg	521	Buntacker	90 Udenhout	904
Bossheweg	71 Enschoot	712	Burchtstraat	14 Broekhoven	143
Bossheweg	71 Enschoot	713	Burg. Adamslaan	71 Enschoot	713
Bossheweg	71 Enschoot	714	Burg. Baron v v t Voorstweg	82 Huibeven	825
Bossheweg	73 Ruiven	731	Burg. Bechtweg	48 Buitengebied Noord-Oost	481
Bosstraat	90 Udenhout	901	Burg. Brendersstraat	70 Berkel	701
Boterberg	40 Industrieterrein Vossenber	402	Burg. Brokxlaan	20 Besterd	206
Boterbloem	90 Udenhout	902	Burg. Brokxlaan	20 Besterd	207

STRAAT	WIJK	BUURT	STRAAT	WIJK	BUURT
Burg. Brokxlaan	21 Gasthuisstraat	215	Clasinadreef	22 De Hasselt	229
Burg. Brokxlaan	21 Gasthuisstraat	216	Clercxstraat	00 Centrum	003
Burg. Brokxlaan	21 Gasthuisstraat	217	Clercxstraat	10 Tivoli	108
Burg. Damsstraat	30 Zorgvlied	302	Coba Pulskenslaan	17 Korvel	172
Burg. Damsstraat	30 Zorgvlied	303	Coba Ritsemastraat	18 Rooi Harten	181
Burg. Jansenstraat	30 Zorgvlied	302	Colijnstraat	33 Het Zand	338
Burg. Jansenstraat	30 Zorgvlied	303	Columbusplein	16 Trouwlaan	164
Burg. Mutsaersstraat	30 Zorgvlied	303	Commelinplein	25 Hoefstraat	259
Burg. Panislaan	71 Enschoot	713	Componistenlaan	42 Stokhasselt-noord	422
Burg. Rauppstraat	30 Zorgvlied	302	Componistenlaan	42 Stokhasselt-noord	423
Burg. Rauppstraat	30 Zorgvlied	303	Componistenlaan	42 Stokhasselt-noord	424
Burg. Rouppe vd Voortlaan	71 Enschoot	713	Condorstraat	61 Groenewoud	617
Burg. Storimanslaan	71 Enschoot	713	Condorstraat	61 Groenewoud	619
Burg. Suijsstraat	30 Zorgvlied	302	Conradhof	17 Korvel	176
Burg. van de Mortelplein	30 Zorgvlied	303	Conservatoriumlaan	31 De Reit	314
Burg. van de Mortelplein	30 Zorgvlied	304	Conservatoriumlaan	31 De Reit	315
Burg. van de Mortelstraat	30 Zorgvlied	303	Conservatoriumlaan	31 De Reit	316
Burg. van Meursstraat	30 Zorgvlied	302	Constant van Wessemhof	36 Wandelbos-zuid	362
Burg. Vissersstraat	30 Zorgvlied	302	Cor Wortelstraat	17 Korvel	172
Burg. Vissersstraat	30 Zorgvlied	303	Corduenerstraat	46 Quirijnstok	462
Burg. Vonk de Bothstraat	30 Zorgvlied	303	Corellisingel	71 Enschoot	713
Burg. Vugslaan	71 Enschoot	713	Corellistraat	42 Stokhasselt-noord	424
Burgerijpad	00 Centrum	005	Cornelis Danckertsstraat	21 Gasthuisstraat	211
Burgerijpad	00 Centrum	006	Cornelis de Vriendtstraat	21 Gasthuisstraat	211
Busselakker	74 Berkelse Akkers	741	Cornelis Drebbestraat	17 Korvel	177
Buurmalsenlaan	81 Gesworen Hoek	813	Cornelis Speelmanstraat	11 Armhoef	111
Buurmalsenlaan	81 Gesworen Hoek	815	Cornelis van Uitgeeststraat	17 Korvel	177
Buurmalsenplein	81 Gesworen Hoek	813	Cornelius Wittestraat	32 Mariaziekenhuis/Vredeburcht	323
Buxusplaats	19 Hagelkruis	193	Cornelstraat	31 De Reit	319
Buys Ballotstraat	17 Korvel	177	Coromandelstraat	31 De Reit	318
Calandhof	17 Korvel	176	Cort van der Lindenstraat	33 Het Zand	338
Caledoniastraat	40 Industrierrein Vossenber	401	Craenweide	71 Enschoot	711
Calenwiel	71 Enschoot	715	Cramerstraat	45 Lijnse Hoek	451
Calvense Bosloop	63 De Blaak	632	Croydonstraat	33 Het Zand	333
Caloriestraat	20 Besterd	203	Cuneratorenstraat	31 De Reit	313
Campenhoefdreef	84 Campenhoef	843	Curacaostraat	23 Het Goirke	236
Cannabichstraat	45 Lijnse Hoek	451	Curlingstraat	62 Het Laar	622
Capucijnenstraat	17 Korvel	171	Cyprusstraat	19 Hagelkruis	192
Capucijnenstraat	17 Korvel	175	Da Costastraat	17 Korvel	173
Carré	10 Tivoli	104	Daendelsstraat	11 Armhoef	111
Caspar Houbenstraat	12 Jeruzalem	121	Dalemndreef	87 Dalem	878
Caspar Houbenstraat	12 Jeruzalem	122	Dalempromenade	87 Dalem	878
Castorstraat	40 Industrierrein Vossenber	405	Dalenstraat	82 Huibeven	825
Catamaranstraat	10 Tivoli	106	Dalfsenlaan	82 Huibeven	824
Catamaranstraat	10 Tivoli	108	Dalfsenlaan	82 Huibeven	826
Catherinedreef	22 De Hasselt	229	Daltonerf	26 Koestraat	261
Cavaleriestraat	10 Tivoli	108	Damsstraat	00 Centrum	002
Cederstraat	31 De Reit	318	Damwoudestraat	82 Huibeven	824
Celebesstraat	27 Loven	275	Danie Theronstraat	17 Korvel	178
Cenakel	61 Groenewoud	610	Daniel de Brouwerstraat	69 Buitengebied Zuid-West	691
Centaurusweg	50 Industrierrein Oost	501	Daniël Josephus Jittastraat	33 Het Zand	334
Ceramstraat	29 Ind.str. Lovense Kanaaldijk	294	Dapperstraat	25 Hoefstraat	251
Charles Stulemeijerweg	62 Het Laar	621	Dapperstraat	25 Hoefstraat	259
Cheviotstraat	22 De Hasselt	227	De Armhoef	90 Udenhout	901
Cheviotstraat	22 De Hasselt	229	De Blommers	88 Koolhoven	885
Chopinstraat	45 Lijnse Hoek	451	De Dissel	74 Berkelse Akkers	741
Christiaan Eykmanlaan	73 Ruiven	731	De Dorsvlegel	74 Berkelse Akkers	741
Christiaan Huijgensstraat	17 Korvel	177	De Egge	74 Berkelse Akkers	741
Christinahof	22 De Hasselt	222	De Fallastraat	44 De Schans	441
Churchillaan	17 Korvel	172	De Hemeltjens	78 Verspr. huizen t.n.v. B-E	781
Churchillplein	17 Korvel	172	De Kouwenberg	48 Buitengebied Noord-Oost	481
Cinnaberhof	34 Wandelbos-noord	344	De Kraan	70 Berkel	702
Clara Zetkinweg	64 Katsbogten	642	De Kraan	71 Enschoot	711
Clarastraat	33 Het Zand	335	De Kraan	78 Verspr. huizen t.n.v. B-E	781

STRAAT	WIJK	BUURT	STRAAT	WIJK	BUURT
De Kroonstraat	41 Industrierrein Kraaiven	412	Dinxperlolaan	82 Huibeven	824
De Meenthe	46 Quirijnstok	461	Dionisius Koolenlaan	33 Het Zand	339
De Nobelstraat	46 Quirijnstok	461	Dionysiusstraat	19 Hagelkruis	195
De Ploegschaar	74 Berkelse Akkers	741	Dirigentenlaan	42 Stokhasselt-noord	424
De Posthoornstraat	41 Industrierrein Kraaiven	411	Dirigentenlaan	42 Stokhasselt-noord	426
De Posthoornstraat	41 Industrierrein Kraaiven	412	Dirk Fockstraat	33 Het Zand	338
De Regenboogstraat	19 Hagelkruis	191	Dirkslandstraat	82 Huibeven	824
De Regenboogstraat	19 Hagelkruis	192	Dishoekhof	82 Huibeven	825
De Riemerstraat	25 Hoefstraat	258	Distelbergstraat	82 Huibeven	825
De Rosmolen	74 Berkelse Akkers	741	Djatistraat	31 De Reit	318
De Ruijterstraat	16 Trouwlaan	162	Docklands	64 Katsbogten	643
De Ruijterstraat	16 Trouwlaan	163	Doelenstraat	14 Broekhoven	141
De Ruiter	74 Berkelse Akkers	741	Doenradestraat	82 Huibeven	822
De Savornin Lohmanstraat	33 Het Zand	338	Doesburgstraat	82 Huibeven	822
De Schans	44 De Schans	442	Doesburgstraat	82 Huibeven	824
De Schans	44 De Schans	443	Doesburgstraat	82 Huibeven	826
De Schans	44 De Schans	444	Dokkumstraat	82 Huibeven	825
De Schelf	74 Berkelse Akkers	741	Dokter Bloemenlaan	61 Groenewoud	610
De Siptenpad	69 Buitengebied Zuid-West	691	Dokter Lobachlaan	73 Ruiven	731
De Wanmolen	74 Berkelse Akkers	741	Dokter Tombrocklaan	73 Ruiven	731
De Werf	11 Armhoef	111	Dollard	63 De Blaak	634
De Wouwerd	90 Udenhout	901	Dolomietenlaan	61 Groenewoud	612
De Zicht	74 Berkelse Akkers	741	Dolomietenweide	61 Groenewoud	612
Debijestraat	17 Korvel	177	Dom S. Dubuissonstraat	70 Berkel	701
Debussylaan	47 Stokhasselt-zuid	471	Domburgsingel	82 Huibeven	824
Deeststraat	82 Huibeven	823	Domein	22 De Hasselt	221
Deilstraat	82 Huibeven	826	Dominee Kopsstraat	61 Groenewoud	614
Deinumstraat	82 Huibeven	823	Dominicusstraat	33 Het Zand	332
Deken Botsstraat	23 Het Goirke	238	Dommel	63 De Blaak	632
Deken Sandersstraat	23 Het Goirke	238	Dommelrodehof	90 Udenhout	904
Deldenstraat	82 Huibeven	824	Domtorenstraat	31 De Reit	313
Delfgauwstraat	82 Huibeven	825	Don Boscostraat	33 Het Zand	335
Delfshavenstraat	82 Huibeven	826	Don Sartostraat	61 Groenewoud	614
Delmerweg	31 De Reit	312	Don Sartostraat	61 Groenewoud	615
Deltalaan	63 De Blaak	633	Donatusstraat	70 Berkel	701
Den Del	90 Udenhout	904	Dongensekanaaldijk	40 Industrierrein Vossenber	401
Den Haenstraat	16 Trouwlaan	163	Dongensekanaaldijk	40 Industrierrein Vossenber	406
Den Herd	74 Berkelse Akkers	741	Dongensekanaaldijk	85 Tuindorp De Kievit	857
Denekampstraat	82 Huibeven	826	Dongenseweg	40 Industrierrein Vossenber	401
Dennenstraat	19 Hagelkruis	191	Dongenseweg	40 Industrierrein Vossenber	402
Dessinateurplein	22 De Hasselt	226	Dongenseweg	40 Industrierrein Vossenber	403
Dessinateurstraat	22 De Hasselt	226	Dongenseweg	40 Industrierrein Vossenber	404
Deurnehof	82 Huibeven	825	Dongenseweg	41 Industrierrein Kraaiven	415
Deursenstraat	82 Huibeven	826	Dongepad	63 De Blaak	632
D'Hamalestraat	14 Broekhoven	142	Dongewijkdreef	86 Dongewijk	863
Dianapad	33 Het Zand	332	Donizettistraat	42 Stokhasselt-noord	422
Didamstraat	82 Huibeven	826	Donkhof	82 Huibeven	825
Diederikdreef	22 De Hasselt	229	Doornbossestraat	11 Armhoef	111
Diederikdreef	23 Het Goirke	233	Doorsingel	82 Huibeven	824
Diepenbrocklaan	46 Quirijnstok	464	Dorenweg	64 Katsbogten	644
Diepenstraat	17 Korvel	174	Dorthstraat	82 Huibeven	825
Diepenstraat	17 Korvel	175	Dostalstraat	43 Vlashof	432
Diepenstraat	18 Rooi Harten	181	Dostalstraat	43 Vlashof	434
Diepenstraat	18 Rooi Harten	182	Dostalstraat	44 De Schans	443
Diepenveenstraat	82 Huibeven	825	Dovenetel	90 Udenhout	902
Dieverstraat	82 Huibeven	825	Dovenetelhof	34 Wandelbos-noord	343
Dieze	63 De Blaak	632	Dr. Ahausshof	32 Mariaziekenhuis/Vredeburcht	323
Dijkshornhof	82 Huibeven	826	Dr. Ahausstraat	32 Mariaziekenhuis/Vredeburcht	322
Dijksterhuisstraat	29 Ind.str. Lovense Kanaaldijk	293	Dr. Ahausstraat	32 Mariaziekenhuis/Vredeburcht	323
Dillenburglaan	22 De Hasselt	223	Dr. Anton Philipsweg	62 Het Laar	621
Dillenburglaan	22 De Hasselt	224	Dr. Ariënsstraat	20 Besterd	201
Dillepad	34 Wandelbos-noord	347	Dr. Ariënsstraat	71 Enschoot	711
Dintel	63 De Blaak	632	Dr. Cuijpershof	21 Gasthuisstraat	211
Dinxperlolaan	82 Huibeven	822	Dr. Deelenlaan	32 Mariaziekenhuis/Vredeburcht	321

STRAAT	WIJK	BUURT	STRAAT	WIJK	BUURT
Dr. Eijgenraamstraat	32 Mariaziekenhuis/Vredeburcht	321	Edmond Meeliserf	22 De Hasselt	220
Dr. Hub van Doorneweg	62 Het Laar	621	Edmond Meeliserf	22 De Hasselt	229
Dr. Leijdsstraat	16 Trouwlaan	161	Edmond Meeliserf	23 Het Goirke	233
Dr. Lovinkstraat	61 Groenewoud	614	Eduard Meijerslaan	33 Het Zand	334
Dr. Mollerstraat	20 Besterd	202	Eekhoffstraat	25 Hoefstraat	257
Dr. Nolensstraat	21 Gasthuisstraat	215	Eekhoornpad	69 Buitengebied Zuid-West	691
Dr. Nolensstraat	23 Het Goirke	232	Eendenjachtstraat	33 Het Zand	331
Dr. Nuijensstraat	25 Hoefstraat	251	Eginhardstraat	29 Ind.str. Lovense Kanaaldijk	293
Dr. Nuijensstraat	25 Hoefstraat	256	Eikenbosch	71 Enscht	711
Dr. P. van Hoekstraat	61 Groenewoud	614	Eikenbosch	72 Eikenbosch	721
Dr. Paul Janssenweg	62 Het Laar	621	Eikenboschweg	70 Berkel	702
Dr. Schaepmanstraat	71 Enscht	711	Eikenlaan	90 Udenhout	901
Dr. Titus Brandsmaplein	17 Korvel	172	Eikstraat	19 Hagelkruis	191
Dr. Willem Dreeschhof	17 Korvel	177	Eilenbergstraat	44 De Schans	443
Dragonstraat	34 Wandelbos-noord	343	Eilenbergstraat	44 De Schans	444
Drapenierstraat	22 De Hasselt	227	Eilenbergstraat	44 De Schans	446
Drechterlandstraat	82 Huibeven	824	Eindhovenseweg	79 Verspr. huizen t.z.v. B-E	792
Dreischorstraat	82 Huibeven	824	Eisenhowerstraat	17 Korvel	172
Dreischorstraat	82 Huibeven	826	Eisingahof	17 Korvel	176
Dresdenstraat	46 Quirijnstok	464	Ekkersrijt	63 De Blaak	632
Dreumellaan	82 Huibeven	822	Eksterdreef	33 Het Zand	336
Dreumellaan	82 Huibeven	826	Elandsgang	33 Het Zand	332
Driebergenstraat	82 Huibeven	826	Elgarstraat	43 Vlashof	431
Drielstraat	82 Huibeven	826	Ellen Pankhurststraat	64 Katsbogten	642
Drieshof	90 Udenhout	901	Elsanta	70 Berkel	701
Drijfjachtpad	33 Het Zand	331	Elstar	71 Enscht	715
Drijverstraat	33 Het Zand	332	Elvira	70 Berkel	701
Drimmelenstraat	82 Huibeven	825	Elzenhof	19 Hagelkruis	195
Drongelenhof	82 Huibeven	826	Elzenstraat	00 Centrum	005
Dronrijphof	82 Huibeven	825	Elzenstraat	19 Hagelkruis	193
Drontenhof	82 Huibeven	826	Elzenstraat	19 Hagelkruis	195
Droogdokkeneiland	64 Katsbogten	643	Emma Goldmanweg	64 Katsbogten	642
Drossaard Bernagiestraat	30 Zorgvlied	302	Emmapassage	00 Centrum	003
Willigenhof	30 Zorgvlied	303	Emmastraat	00 Centrum	003
Drossaard van Wesepstraat	30 Zorgvlied	303	Energieplein	20 Besterd	203
Drunenstraat	82 Huibeven	825	Energieweg	90 Udenhout	905
Dubbeldamstraat	82 Huibeven	822	Engebeek	63 De Blaak	632
Dubbeldamstraat	82 Huibeven	826	Enschtsebaan	71 Enscht	712
Dudokhof	21 Gasthuisstraat	211	Enschtsebaan	71 Enscht	715
Dudokhof	21 Gasthuisstraat	215	Enschtsebaan	71 Enscht	716
Duifstraat	61 Groenewoud	616	Enschtsestraat	27 Loven	271
Duifstraat	61 Groenewoud	619	Enschtsestraat	27 Loven	272
Duijnsbergseweg	40 Industrieterrein Vossenber	402	Enschtsestraat	27 Loven	275
Duiventoren	22 De Hasselt	221	Enschtsestraat	27 Loven	276
Duizelstraat	82 Huibeven	823	Enschtsestraat	29 Ind.str. Lovense Kanaaldijk	293
Duizendblad	90 Udenhout	902	Enschtsestraat	29 Ind.str. Lovense Kanaaldijk	294
Dunantstraat	10 Tivoli	101	Enthovenseweg	10 Tivoli	103
Dunantstraat	10 Tivoli	102	Erasmuslaan	72 Eikenbosch	721
Duncanhof	51 Industrieterrein Loven	511	Erasplaats	23 Het Goirke	233
Durendaelweg	70 Berkel	701	Erasplaats	23 Het Goirke	235
Durendaelweg	72 Eikenbosch	721	Erebusstraat	40 Industrieterrein Vossenber	406
Durendaelweg	74 Berkelse Akkers	741	Erf	90 Udenhout	901
Durendaelweg	78 Verspr. huizen t.n.v. B-E	781	Esdoornstraat	19 Hagelkruis	191
Dussekstraat	45 Lijnse Hoek	452	Esdoornstraat	19 Hagelkruis	195
Dussenpad	63 De Blaak	632	Esperloop	63 De Blaak	632
Duurswoudelaan	82 Huibeven	823	Essche Stroom	63 De Blaak	632
Duurswoudelaan	82 Huibeven	824	Essenlaan	90 Udenhout	901
Dwingelostraat	82 Huibeven	826	Etnastraat	61 Groenewoud	611
Eben-Haëzer	72 Eikenbosch	721	Europalaan	33 Het Zand	331
Eccardstraat	45 Lijnse Hoek	452	Europalaan	33 Het Zand	333
Economenlaan	31 De Reit	312	Everard van Reijdsstraat	29 Ind.str. Lovense Kanaaldijk	292
Edisonlaan	14 Broekhoven	145	Everjachtstraat	33 Het Zand	331
Edisonlaan	14 Broekhoven	146	Ezelse Akkers	61 Groenewoud	611
Edisonlaan	14 Broekhoven	147	Fabriekstraat	00 Centrum	005

STRAAT	WIJK	BUURT	STRAAT	WIJK	BUURT
Fabriekstraat	00 Centrum	006	Gendingenlaan	82 Huibeven	822
Fanny Blankers-Koenhof	62 Het Laar	622	Gendingenlaan	82 Huibeven	823
Fatimastraat	13 Hoeveneseweg	131	Genemuidenstraat	82 Huibeven	823
Fatimastraat	14 Broekhoven	149	Generaal Barberstraat	17 Korvel	172
Fazantenjachtstraat	33 Het Zand	331	Generaal Bothastraat	16 Trouwlaan	161
Fazantlaan	90 Udenhout	901	Generaal Crererstraat	17 Korvel	172
Felixhof	90 Udenhout	901	Generaal de Wetstraat	16 Trouwlaan	161
Ferdinand Bolstraat	17 Korvel	174	Generaal de Wetstraat	17 Korvel	178
Finantiën	48 Buitengebied Noord-Oost	481	Generaal Eisenhowerweg	72 Eikenbosch	721
Findelstraat	33 Het Zand	334	Generaal Eisenhowerweg	73 Ruiven	731
Flaassendijk	85 Tuindorp De Kievit	859	Generaal Hertzogstraat	17 Korvel	178
Flanelstraat	23 Het Goirke	235	Generaal Kockstraat	17 Korvel	178
Flemingstraat	10 Tivoli	102	Generaal Pattonstraat	17 Korvel	172
Floresstraat	29 Ind.str. Lovense Kanaaldijk	294	Generaal Smutslaan	14 Broekhoven	147
Fokkerhof	17 Korvel	176	Generaal Smutslaan	16 Trouwlaan	161
Forelstraat	61 Groenewoud	615	Generaal Smutslaan	17 Korvel	178
Fornebustraat	33 Het Zand	333	Generaal Smutslaan	17 Korvel	179
Franciscusstraat	33 Het Zand	332	Generaal Winkelmanstraat	17 Korvel	172
Frankenlaan	30 Zorgvlied	301	Gennepstraat	82 Huibeven	822
Frans de Basstraat	29 Ind.str. Lovense Kanaaldijk	292	Gentiaanlaan	34 Wandelbos-noord	343
Frans Erensstraat	36 Wandelbos-zuid	362	Gerard Brandtstraat	25 Hoefstraat	259
Frans Halsstraat	17 Korvel	174	Gerard de Bondtstraat	10 Tivoli	103
Frans Mannaertsstraat	28 Ind.str. Goirke Kanaaldijk	283	Gerard Mercatorstraat	17 Korvel	177
Frans Siemerpad	32 Mariaziekenhuis/Vredeburcht	322	Gerard van Nuenenstraat	22 De Hasselt	221
Franz Lisztstraat	43 Vlashof	434	Spaendonckstraat	17 Korvel	174
Frater Mattheushof	17 Korvel	175	Gerard van Swietenstraat	10 Tivoli	103
Frater Paulussehof	00 Centrum	005	Gerard van Swietenstraat	10 Tivoli	104
Frater Paulussehof	00 Centrum	006	Gerardusplein	70 Berkel	701
Frater Romboutshof	00 Centrum	005	Gerardusstraat	70 Berkel	701
Fraterstraat	20 Besterd	207	Gershwinstraat	46 Quirijnstok	468
Fraterstraat	21 Gasthuisstraat	216	Gesworenhoekezeweg	40 Industrierrein Vossenber	402
Frederik van Eedenstraat	17 Korvel	173	Gesworenhoekezeweg	40 Industrierrein Vossenber	404
Friezenlaan	30 Zorgvlied	301	Gesworenhoekezeweg	40 Industrierrein Vossenber	405
Frits Zernikelaan	73 Ruiven	731	Getouwstraat	22 De Hasselt	225
Gaasterlandstraat	12 Jeruzalem	122	Getouwstraat	22 De Hasselt	226
Gabardinestraat	22 De Hasselt	227	Geul	63 De Blaak	631
Gageldonk	90 Udenhout	904	Giekerkstraat	82 Huibeven	821
Galderstraat	82 Huibeven	822	Giekerkstraat	82 Huibeven	823
Galjoenstraat	10 Tivoli	106	Giessenhof	82 Huibeven	822
Galjoenstraat	10 Tivoli	107	Giessenstraat	82 Huibeven	822
Ganzerikhof	34 Wandelbos-noord	341	Giethoornsingel	82 Huibeven	823
Garderenstraat	82 Huibeven	822	Gijsbertdreef	22 De Hasselt	229
Garderenstraat	82 Huibeven	823	Gildebroedersstraat	10 Tivoli	107
Gardiaanhof	17 Korvel	171	Gildestraat	14 Broekhoven	143
Gardiaanhof	17 Korvel	175	Gilzerbaan	30 Zorgvlied	301
Garstvelde	90 Udenhout	904	Gilzerbaan	63 De Blaak	633
Gasstraat	20 Besterd	204	Gilzerbaan	69 Buitengebied Zuid-West	691
Gasstraat	20 Besterd	205	Gilzerbaan	69 Buitengebied Zuid-West	692
Gasthuisring	00 Centrum	008	Girostraat	00 Centrum	001
Gasthuisring	21 Gasthuisstraat	215	Girostraat	00 Centrum	002
Gasthuisring	21 Gasthuisstraat	216	Glanerbeek	63 De Blaak	631
Gasthuisring	21 Gasthuisstraat	217	Glimmenstraat	82 Huibeven	821
Gebroeders Deprezstraat	41 Industrierrein Kraaiven	413	Gluckstraat	45 Lijnse Hoek	451
Gebroeders Salastraat	41 Industrierrein Kraaiven	413	Godfried Bomanshof	36 Wandelbos-zuid	362
Gebroeders van Eijckstraat	17 Korvel	174	Godfried Schalckenstraat	17 Korvel	174
Geefhuishof	14 Broekhoven	141	Goeman Borgesiusstraat	33 Het Zand	338
Geerten Gossaerdreef	36 Wandelbos-zuid	362	Goirkekanaaldijk	28 Ind.str. Goirke Kanaaldijk	281
Geervlietsingel	82 Huibeven	823	Goirkekanaaldijk	28 Ind.str. Goirke Kanaaldijk	282
Geesterenstraat	82 Huibeven	823	Goirkekanaaldijk	28 Ind.str. Goirke Kanaaldijk	283
Geffenstraat	82 Huibeven	822	Goirkekanaaldijk	32 Mariaziekenhuis/Vredeburcht	321
Gemerthof	82 Huibeven	822	Goirkekanaaldijk	41 Industrierrein Kraaiven	414
Gemertstraat	82 Huibeven	822	Goirkekanaaldijk	45 Lijnse Hoek	451
Geminiweg	50 Industrierrein Oost	502	Goirkekanaaldijk	47 Stokhasselt-zuid	471
Gendingenlaan	82 Huibeven	821	Goirkestraat	23 Het Goirke	231



STRAAT	WIJK	BUURT	STRAAT	WIJK	BUURT
Goirkestraat	23 Het Goirke	233	Grootvenstraat	41 Industrierrein Kraaiven	412
Goirkestraat	23 Het Goirke	235	Grootvenstraat	49 Buitengebied Noord-West	491
Goirkestraat	23 Het Goirke	236	Grubbenvorststraat	82 Huibeven	823
Goirkezijstraat	23 Het Goirke	233	Guido Gezellelaan	72 Eikenbosch	721
Goirleseweg	62 Het Laar	621	Guido Gezellestraat	62 Het Laar	622
Goirleseweg	62 Het Laar	622	Guldenroede	71 Enschoot	712
Gombertstraat	46 Quirijnstok	462	H. Berkvensstraat	20 Besterd	202
Gondelstraat	10 Tivoli	106	Haaftenstraat	83 Heerevelden	831
Gooilandstraat	12 Jeruzalem	121	Haaksbergenstraat	83 Heerevelden	832
Gorssehof	82 Huibeven	822	Haaksbergenstraat	83 Heerevelden	834
Gossecstraat	47 Stokhasselt-zuid	471	Haarensbaan	99 Verspr. huizen bij Udenhout	991
Gotenpark	30 Zorgvlied	301	Hadewychlaan	72 Eikenbosch	721
Goudenregenstraat	27 Loven	276	Haelenstraat	83 Heerevelden	834
Gouderakstraat	82 Huibeven	822	Haendellaan	44 De Schans	445
Gouderakstraat	82 Huibeven	823	Hagelkruisplein	19 Hagelkruis	191
Gouderakstraat	82 Huibeven	824	Hagelkruisstraat	19 Hagelkruis	191
Goudrenet	71 Enschoot	715	Hagesteinstraat	83 Heerevelden	834
Goudsbloem	90 Udenhout	902	Hakendoverstraat	13 Hoevenseweg	132
Gounodlaan	47 Stokhasselt-zuid	471	Hammerbeek	63 De Blaak	631
Gouverneur Borretstraat	20 Besterd	201	Handbooghof	10 Tivoli	107
Govert Flincklaan	72 Eikenbosch	721	Handelsweg	90 Udenhout	905
Graaf Arnoldstraat	22 De Hasselt	223	Harmelenstraat	83 Heerevelden	834
Graaf Engelbertstraat	22 De Hasselt	221	Harry Jurgenslaan	71 Enschoot	713
Graaf Engelbertstraat	22 De Hasselt	223	Hart van Brabantlaan	19 Hagelkruis	193
Graaf Ottostraat	22 De Hasselt	223	Haskerlandstraat	83 Heerevelden	832
Graaf Walramstraat	22 De Hasselt	223	Hasseltplein	32 Mariaziekenhuis/Vrededurcht	321
Gracht	22 De Hasselt	221	Hasseltstraat	22 De Hasselt	220
Gramsbergenlaan	82 Huibeven	822	Hasseltstraat	22 De Hasselt	223
Grathemstraat	82 Huibeven	822	Hasseltstraat	22 De Hasselt	224
Grebbe	63 De Blaak	631	Hasseltstraat	22 De Hasselt	229
Greef	90 Udenhout	904	Hasseltstraat	23 Het Goirke	233
Gregoriusstraat	33 Het Zand	335	Hattemplein	83 Heerevelden	832
Grevelingen	63 De Blaak	633	Hattemplein	83 Heerevelden	834
Grevenbichtstraat	82 Huibeven	822	Haveltestraat	83 Heerevelden	832
Grevenbichtstraat	82 Huibeven	823	Havendijk	10 Tivoli	105
Griegstraat	44 De Schans	441	Havendijk	10 Tivoli	106
Griegstraat	48 Buitengebied Noord-Oost	481	Havendijk	12 Jeruzalem	121
Grijpskerkstraat	82 Huibeven	823	Havendijk	13 Hoevenseweg	131
Groedehof	82 Huibeven	822	Havendijk	14 Broekhoven	149
Groen van Prinstererstraat	30 Zorgvlied	304	Haverhof	17 Korvel	175
Groenendaal	90 Udenhout	904	Haya van Somerenstraat	64 Katsbogten	642
Groenewoudstraat	61 Groenewoud	612	Haydnstraat	43 Vlashof	434
Groenewoudstraat	61 Groenewoud	613	Hazelaarlaan	73 Ruiven	731
Groenewoudstraat	61 Groenewoud	615	Hazelaarstraat	19 Hagelkruis	193
Groenlostraat	82 Huibeven	822	Hazelaarstraat	19 Hagelkruis	194
Groenstraat	14 Broekhoven	142	Hazennest-Oost	48 Buitengebied Noord-Oost	481
Groenstraat	14 Broekhoven	143	Hazennest-West	48 Buitengebied Noord-Oost	481
Groenstraat	14 Broekhoven	144	Hectorstraat	40 Industrierrein Vossenbergh	405
Groenstraat	14 Broekhoven	145	Heemsthoef	34 Wandelbos-noord	343
Groenstraat	14 Broekhoven	146	Heereveldendreef	82 Huibeven	821
Groenstraat	14 Broekhoven	147	Heezestraat	83 Heerevelden	832
Groenstraat	14 Broekhoven	148	Heggenwikke	71 Enschoot	712
Groenstraat	90 Udenhout	903	Heiakkerstraat	71 Enschoot	711
Groenstraat	90 Udenhout	904	Heibloemseweg	40 Industrierrein Vossenbergh	404
Groenstraat	99 Verspr. huizen bij Udenhout	991	Heidestraat	90 Udenhout	901
Groenvelde	90 Udenhout	904	Heieinde	40 Industrierrein Vossenbergh	402
Groenvenseweg	49 Buitengebied Noord-West	491	Heikantlaan	45 Lijnse Hoek	451
Groeseindstraat	23 Het Goirke	238	Heikantlaan	47 Stokhasselt-zuid	471
Groeseindstraat	23 Het Goirke	239	Heikantsebaan	78 Verspr. huizen t.n.v. B-E	781
Groeseindstraat	25 Hoefstraat	252	Heikestraat	14 Broekhoven	141
Groeseindstraat	25 Hoefstraat	253	Heile Schoorstraat	11 Armhoef	111
Groeseindstraat	25 Hoefstraat	254	Heinsiusstraat	30 Zorgvlied	304
Gronsveldlaan	82 Huibeven	822	Heisteeg	69 Buitengebied Zuid-West	691
Gronsveldlaan	82 Huibeven	823	Heliosstraat	40 Industrierrein Vossenbergh	403

STRAAT	WIJK	BUURT	STRAAT	WIJK	BUURT
Hellasstraat	40 Industrierrein Vossenberg	401	Hoefstraat	24 Groeseind	242
Hellebaardstraat	14 Broekhoven	143	Hoefstraat	25 Hoefstraat	251
Helmkruid	90 Udenhout	902	Hoefstraat	25 Hoefstraat	252
Hendrik de Keijserstraat	21 Gasthuisstraat	211	Hoefstraat	25 Hoefstraat	253
Hendrik de Keijserstraat	21 Gasthuisstraat	213	Hoefstraat	26 Koestraat	264
Hendrik de Keijserstraat	21 Gasthuisstraat	218	Hoewelakenstraat	83 Heerevelden	832
Hendrik Druckerstraat	33 Het Zand	334	Hoevensekanaaldijk	11 Armhoef	111
Hendrik Lorentzlaan	73 Ruiven	731	Hoevensekanaaldijk	53 Moerenburg	531
Hendrik Marsmanhof	36 Wandelbos-zuid	362	Hoevenseweg	13 Hoevenseweg	131
Hendrik van Tulderstraat	21 Gasthuisstraat	212	Hoevenseweg	13 Hoevenseweg	132
Hendrik Zwaardcroonstraat	11 Armhoef	111	Hoevenstraat	90 Udenhout	901
Hendrikhof	00 Centrum	002	Hoffmannlaan	45 Lijnse Hoek	451
Hendrikhof	00 Centrum	003	Hoflaan	34 Wandelbos-noord	341
Henri Blomjousstraat	41 Industrierrein Kraaiven	413	Hoflaan	34 Wandelbos-noord	343
Henri Blomjousstraat	41 Industrierrein Kraaiven	414	Hoflaan	34 Wandelbos-noord	347
Henri Verbuntstraat	17 Korvel	172	Hofstraat	90 Udenhout	901
Henriette Ronnerstraat	18 Rooi Harten	181	Hoge Wal	64 Katsbogten	644
Henry Hudsonstraat	16 Trouwlaan	164	Hoge Witsiestraat	85 Tuindorp De Kievit	851
Heraclisstraat	40 Industrierrein Vossenberg	403	Hoge Witsiestraat	85 Tuindorp De Kievit	852
Herastraat	40 Industrierrein Vossenberg	402	Hoge Witsiestraat	85 Tuindorp De Kievit	855
Herlaer	90 Udenhout	904	Hoge Witsiestraat	85 Tuindorp De Kievit	857
Herman de Manhof	36 Wandelbos-zuid	362	Hogendriesstraat	10 Tivoli	105
Herman Heyermansweg	36 Wandelbos-zuid	362	Hogeschoollaan	31 De Reit	312
Hermesstraat	40 Industrierrein Vossenberg	402	Hogeschoollaan	31 De Reit	313
Herstalsestraat	21 Gasthuisstraat	211	Hogeschoollaan	31 De Reit	315
Hertensprong	33 Het Zand	332	Hogeschoollaan	31 De Reit	316
Hertogstraat	14 Broekhoven	143	Hogeweg	90 Udenhout	904
Herwijnenstraat	83 Heerevelden	832	Holtenstraat	83 Heerevelden	831
Hesperenstraat	17 Korvel	176	Hondsdrif	90 Udenhout	902
Hesperenstraat	17 Korvel	177	Hontenissestraat	83 Heerevelden	831
Hesperenrijstraat	17 Korvel	177	Hoogkarspelstraat	83 Heerevelden	831
Hestiastraat	40 Industrierrein Vossenberg	402	Hoogkarspelstraat	83 Heerevelden	833
Heterenstraat	83 Heerevelden	832	Hooglandstraat	83 Heerevelden	831
Heubergerstraat	43 Vlashof	433	Hoogtedwardsstraat	14 Broekhoven	148
Heubergerstraat	44 De Schans	443	Hoogtedwardsstraat	16 Trouwlaan	166
Heueneind	72 Eikenbosch	721	Hoogtedwardsstraat	16 Trouwlaan	167
Heusdenlaan	83 Heerevelden	831	Hoogtestraat	16 Trouwlaan	165
Heusdenlaan	83 Heerevelden	833	Hoogtestraat	16 Trouwlaan	166
Heuvel	00 Centrum	002	Hoogtestraat	16 Trouwlaan	167
Heuvelpoort	00 Centrum	002	Hoogvensestraat	00 Centrum	003
Heuvelring	00 Centrum	002	Hoogvensestraat	10 Tivoli	105
Heuvelring	00 Centrum	008	Hoogvensestraat	10 Tivoli	106
Heuvelstraat	00 Centrum	002	Hoogvensestraat	10 Tivoli	108
Heuvelstraat	00 Centrum	003	Hooistraat	17 Korvel	175
Heuvelstraat	00 Centrum	005	Hoolstraat	70 Berkel	701
Heuvelstraat	00 Centrum	006	Hoolstraat	78 Verspr. huizen t.n.v. B-E	781
Heuvelstraat	78 Verspr. huizen t.n.v. B-E	781	Hopliedenkade	10 Tivoli	106
Heyhoefpromenade	80 Heyhoef	801	Hopweg	34 Wandelbos-noord	342
Hierdense beek	63 De Blaak	631	Hornstraat	83 Heerevelden	833
Hieronimusstraat	33 Het Zand	335	Horversplein	20 Besterd	202
Hildebrandlaan	72 Eikenbosch	721	Houtmanstraat	16 Trouwlaan	163
Hillegomlaan	83 Heerevelden	831	Houtsestraat	48 Buitengebied Noord-Oost	481
Hillegomlaan	83 Heerevelden	832	Houtsestraat	99 Verspr. huizen bij Udenhout	991
Hillegomlaan	83 Heerevelden	833	Houtstraat	23 Het Goirke	237
Hillegomlaan	83 Heerevelden	834	Houtstraat	23 Het Goirke	238
Hilvarenbeekseweg	61 Groenewoud	610	Houtveld	90 Udenhout	904
Hilvarenbeekseweg	61 Groenewoud	615	Houtvesterijstraat	61 Groenewoud	611
Hilvarenbeekseweg	64 Katsbogten	645	Houtvesterijstraat	61 Groenewoud	613
Hindeloopenstraat	83 Heerevelden	832	Houtvesterijstraat	61 Groenewoud	614
Hindemithstraat	45 Lijnse Hoek	452	Hovenierstraat	61 Groenewoud	614
Hobbemastraat	17 Korvel	174	Hovenierstraat	90 Udenhout	901
Hoefakkerstraat	26 Koestraat	261	Hubertushof	90 Udenhout	901
Hoefakkerstraat	27 Loven	273	Hugo de Grootstraat	30 Zorgvlied	304
Hoefstraat	23 Het Goirke	233	Hugo Verrieststraat	36 Wandelbos-zuid	362

STRAAT	WIJK	BUURT	STRAAT	WIJK	BUURT
Huibeveendreef	82 Huibeven	825	Jan Frederik Vlekkeweg	62 Het Laar	621
Huijsmansstraat	33 Het Zand	339	Jan Grewenstraat	25 Hoefstraat	252
Huisweide	71 Enschoot	711	Jan Heijnsstraat	21 Gasthuisstraat	211
Hullebroeckstraat	46 Quirijnstok	464	Jan Heijnsstraat	21 Gasthuisstraat	217
Hulsbergstraat	83 Heerevelden	831	Jan Maurits van Nassaustraaf	11 Armhoef	111
Hulsbergstraat	83 Heerevelden	833	Jan Pieterszoon Coenstraat	11 Armhoef	111
Hultenseweg	69 Buitengebied Zuid-West	691	Jan Scharpstraat	25 Hoefstraat	257
Humperdinkstraat	45 Lijnse Hoek	451	Jan Steenstraat	17 Korvel	174
Hunnenplein	30 Zorgvlied	301	Jan Tinbergenlaan	73 Ruiven	731
Hunze	63 De Blaak	631	Jan Tooropstraat	17 Korvel	174
Huysacker	90 Udenhout	904	Jan Truijtenlaan	61 Groenewoud	611
Huzarenstraat	10 Tivoli	108	Jan Truijtenlaan	61 Groenewoud	614
Hyacintstraat	27 Loven	272	Jan Truijtenlaan	61 Groenewoud	616
Hysopstraat	34 Wandelbos-noord	343	Jan van Beverwijkstraat	10 Tivoli	103
Iepenlaan	90 Udenhout	901	Jan van Beverwijkstraat	10 Tivoli	104
Iepenpad	19 Hagelkruis	192	Jan van Beverwijkstraat	16 Trouwlaan	166
Iepenstraat	19 Hagelkruis	192	Jan van der Heijdenstraat	17 Korvel	177
Ignatiusstraat	33 Het Zand	335	Jan van der Leestraat	15 Oude Dijk	151
Ijpelareweg	49 Buitengebied Noord-West	491	Jan van Gestelstraat	32 Mariaziekenhuis/Vredeburcht	323
IJscubweg	60 Koningshoeven	601	Jan van Riebeeckstraat	16 Trouwlaan	164
IJskelderstraat	22 De Hasselt	221	Jan van Rijzewijkstraat	14 Broekhoven	149
IJskelderstraat	22 De Hasselt	222	Jan Wierhof	10 Tivoli	104
IJskelderstraat	22 De Hasselt	223	Jasmijnlaan	73 Ruiven	731
IJskruidlaan	34 Wandelbos-noord	341	Jasmijnstraat	27 Loven	276
IJsselstraat	28 Ind.str. Goirke Kanaaldijk	283	Javastraat	27 Loven	272
IJzerstraat	00 Centrum	002	Jef van Bebberhof	62 Het Laar	622
IJzerstraat	00 Centrum	009	Jeker	63 De Blaak	631
Indigolaan	36 Wandelbos-zuid	363	Jellinghausstraat	41 Industrierrein Kraaiven	411
Ingenhovenlaan	46 Quirijnstok	461	Jeroen Boschlaan	72 Eikenbosch	721
Ingenieurslaan	31 De Reit	312	Jeroen Boschstraat	17 Korvel	174
Insulindeplein	27 Loven	275	Joannes Berisstraat	32 Mariaziekenhuis/Vredeburcht	323
Insulindestraat	29 Ind.str. Lovense Kanaaldijk	294	Joannes van Oisterwijkstraat	20 Besterd	204
Insulindestraat	29 Ind.str. Lovense Kanaaldijk	295	Joannes van Oisterwijkstraat	20 Besterd	205
Ir. Kippermanstraat	14 Broekhoven	148	Johannes van der Waalslaan	73 Ruiven	731
Irenehof	22 De Hasselt	222	Johannes van Zantenstraat	17 Korvel	172
Isidorusstraat	33 Het Zand	335	Jolstraat	10 Tivoli	106
J. Asselbergsweg	62 Het Laar	621	Jonagold	71 Enschoot	715
Jac. van Vollenhovenstraat	46 Quirijnstok	466	Joost van de Mortelstraat	17 Korvel	172
Jac. van Vollenhovenstraat	46 Quirijnstok	467	Joost van den Vondellaan	72 Eikenbosch	721
Jac. van Vollenhovenstraat	46 Quirijnstok	468	Jozef Israëlsstraat	17 Korvel	174
Jachthoornstraat	33 Het Zand	332	Jozef van der Grintenstraat	33 Het Zand	334
Jachtlaan	90 Udenhout	901	Jules de Beerstraat	41 Industrierrein Kraaiven	413
Jachtslotstraat	33 Het Zand	331	Jules de Beerstraat	41 Industrierrein Kraaiven	414
Jacob Lemairestraat	16 Trouwlaan	164	Jules Verneweg	50 Industrierrein Oost	502
Jacob Roggeveenstraat	16 Trouwlaan	164	Jules Verneweg	51 Industrierrein Loven	511
Jacob Romansstraat	21 Gasthuisstraat	211	Juliana van Stolbergstraat	00 Centrum	002
Jacob Romansstraat	21 Gasthuisstraat	212	Julianapark	23 Het Goirke	233
Jacob van Campenstraat	21 Gasthuisstraat	211	Julianapark	24 Groeseind	241
Jacob van Oudenhovenstraat	25 Hoefstraat	259	Jupiterstraat	33 Het Zand	332
Jacob van Ruysdaellaan	72 Eikenbosch	721	Juralaan	61 Groenewoud	612
Jacobadreef	22 De Hasselt	229	Juraweide	61 Groenewoud	612
Jacobus van 't Hofflaan	73 Ruiven	731	Juristenlaan	31 De Reit	312
Jacques Oppenheimstraat	33 Het Zand	334	Juttepeer	71 Enschoot	715
Jagerslaan	33 Het Zand	332	Kaapkoloniestraat	17 Korvel	178
Jakobs ladder	71 Enschoot	712	Kaapkoloniestraat	17 Korvel	179
Jan Aartestraat	00 Centrum	002	Kalenbergplaats	80 Heyhoef	801
Jan Aartestraat	00 Centrum	003	Kalkwijkstraat	84 Campenhoef	842
Jan Aartestraat	10 Tivoli	108	Kalkwijkstraat	84 Campenhoef	844
Jan Backstraat	14 Broekhoven	143	Kalmoeshof	34 Wandelbos-noord	342
Jan de Rijpstraat	16 Trouwlaan	164	Kalundborg	64 Katsbogten	641
Jan de Wittstraat	30 Zorgvlied	304	Kalverstraat	48 Buitengebied Noord-Oost	481
Jan Erasstraat	17 Korvel	172	Kamerikstraat	84 Campenhoef	843
Jan Evertsenstraat	16 Trouwlaan	165	Kamerikstraat	86 Dongewijk	863
Jan Evertsenstraat	16 Trouwlaan	166	Kamerlingh Onneslaan	73 Ruiven	731

STRAAT	WIJK	BUURT	STRAAT	WIJK	BUURT
Kamerlingh Onnesplein	14 Broekhoven	147	Kasterenlaan	84 Campenhoef	842
Kamgarenplein	22 De Hasselt	227	Kasterenlaan	84 Campenhoef	844
Kamille	90 Udenhout	902	Kastrupstraat	33 Het Zand	333
Kamillehof	34 Wandelbos-noord	342	Katsbogte	64 Katsbogten	641
Kamperfoelielaan	73 Ruiven	731	Kattedoorn	71 Enschoot	712
Kapelhof	00 Centrum	002	Katwoudestraat	84 Campenhoef	844
Kapelhof	00 Centrum	003	Kaukasuslaan	61 Groenewoud	612
Kapelmeesterlaan	42 Stokhasselt-noord	421	Kazernehof	10 Tivoli	108
Kapelmeesterlaan	42 Stokhasselt-noord	422	Keizersakker	69 Buitengebied Zuid-West	691
Kapelstraat	23 Het Goirke	233	Keizersveerlaan	84 Campenhoef	842
Kapelstraat	23 Het Goirke	235	Keizersveerlaan	84 Campenhoef	843
Kapelstraat	23 Het Goirke	236	Keizersveerlaan	84 Campenhoef	844
Kapitein Grantstraat	51 Industrierrein Loven	511	Keldermansstraat	21 Gasthuisstraat	211
Kapitein Hatterrasstraat	51 Industrierrein Loven	511	Keldermansstraat	21 Gasthuisstraat	218
Kapitein Nemostraat	51 Industrierrein Loven	511	Keldonkstraat	84 Campenhoef	841
Kapitein Rondairestraat	51 Industrierrein Loven	511	Keltenstraat	30 Zorgvlied	301
Kardinaal Alfrinkstraat	21 Gasthuisstraat	215	Kempenaarplaats	10 Tivoli	106
Kardinaal Alfrinkstraat	23 Het Goirke	232	Kempenbaan	60 Koningshoeven	601
Kardinaal de Jongplein	23 Het Goirke	237	Kempenbaan	61 Groenewoud	610
Kardinaal de Jongplein	25 Hoefstraat	255	Kerkakker	70 Berkel	701
Enckevoirtstraat	25 Hoefstraat	252	Kerkdrielstraat	84 Campenhoef	842
Kardinaal van Rossumstraat	25 Hoefstraat	252	Kerkdrielstraat	84 Campenhoef	844
Kardinaal van Rossumstraat	26 Koestraat	264	Kerkenbosplaats	80 Heyhoef	801
Kardinaal Vaughanstraat	23 Het Goirke	233	Kerkpad	00 Centrum	002
Kardinaal Vaughanstraat	23 Het Goirke	237	Kerkstraat	71 Enschoot	712
Karel Boddeweg	34 Wandelbos-noord	347	Kerkstraat	71 Enschoot	713
Karel Doormanlaan	17 Korvel	172	Kerschotenstraat	84 Campenhoef	841
Karmelietenstraat	33 Het Zand	332	Kesselsstraat	41 Industrierrein Kraaiven	413
Karmijnstraat	36 Wandelbos-zuid	363	Ketelhavenplein	84 Campenhoef	844
Karpatenlaan	61 Groenewoud	612	Ketelhavenstraat	84 Campenhoef	843
Karperstraat	61 Groenewoud	615	Ketelhavenstraat	84 Campenhoef	844
Karrestraat	00 Centrum	001	Kettingstraat	22 De Hasselt	225
Karrestraat	00 Centrum	002	Kijkduinlaan	84 Campenhoef	841
Karrestraat	00 Centrum	008	Kijkduinlaan	84 Campenhoef	842
Kartuizersstraat	33 Het Zand	332	Kijkduinlaan	84 Campenhoef	843
Kastanjelaan	90 Udenhout	901	Kijkduinlaan	84 Campenhoef	844
Kastanjestraat	19 Hagelkruis	191	Kimwey	90 Udenhout	904
Kasteel Amerongenstraat	31 De Reit	315	Kinderdijkstraat	84 Campenhoef	843
Kasteel Bouvignestraat	31 De Reit	315	Klaproos	90 Udenhout	902
Kasteel Brederodestraat	31 De Reit	315	Klaproosstraat	71 Enschoot	712
Kasteel Cannestraat	31 De Reit	315	Klaverstraat	17 Korvel	175
Kasteel Croystraat	31 De Reit	315	Klaverstraat	18 Rooi Harten	183
Kasteel Doorwerthstraat	31 De Reit	315	Klein Tilburg	69 Buitengebied Zuid-West	691
Kasteel Doorwerthstraat	31 De Reit	316	Klinkenbergstraat	84 Campenhoef	841
Kasteel Heeswijkstraat	31 De Reit	315	Klipperplein	10 Tivoli	108
Kasteel Lichtenbergstraat	31 De Reit	315	Kloosterpad	90 Udenhout	901
Kasteel Maurickstraat	31 De Reit	315	Kloosterstraat	00 Centrum	003
Kasteel Middachtenstraat	31 De Reit	315	Kloosterstraat	00 Centrum	004
Kasteel Montfoortstraat	31 De Reit	315	Kloosterstraat	70 Berkel	701
Kasteel Nemerlaerstraat	31 De Reit	315	Klundertplein	80 Heyhoef	801
Kasteel Nijenrodestraat	31 De Reit	315	Knegselstraat	84 Campenhoef	844
Kasteel Rhooihof	31 De Reit	316	Knippersven	71 Enschoot	715
Kasteel Stapelenstraat	31 De Reit	315	Kobaltstraat	34 Wandelbos-noord	344
Kasteel Strijenerf	31 De Reit	315	Koebergstraat	46 Quirijnstok	464
Kasteel Strijenstraat	31 De Reit	315	Koekoeksbloem	90 Udenhout	902
Kasteel Tongelaerstraat	31 De Reit	315	Koestraat	20 Besterd	205
Kasteel Twikkelerf	31 De Reit	315	Koestraat	26 Koestraat	261
Kasteel Twikkelstraat	31 De Reit	315	Koestraat	26 Koestraat	262
Kasteeldreef	22 De Hasselt	228	Koestraat	27 Loven	271
Kasteeldreef	22 De Hasselt	229	Koestraat	27 Loven	272
Kasteeldreef	23 Het Goirke	235	Koestraat	90 Udenhout	901
Kasteelpad	23 Het Goirke	235	Koggeplein	10 Tivoli	108
Kasteleinslaan	22 De Hasselt	221	Kollumstraat	84 Campenhoef	842
Kasterenlaan	84 Campenhoef	841	Kolveniersstraat	10 Tivoli	107

STRAAT	WIJK	BUURT	STRAAT	WIJK	BUURT
Kolveniersstraat	14 Broekhoven	141	Kreitenmolenstraat	90 Udenhout	905
Kolveniersstraat	14 Broekhoven	143	Kreitenmolenstraat	99 Verspr. huizen bij Udenhout	991
Kommerstraat	53 Moerenburg	531	Kreutzerstraat	45 Lijnse Hoek	452
Koningin Emmastraat	70 Berkel	701	Kreverplein	46 Quirijnstok	461
Koningin Julianastraat	70 Berkel	701	Krommeniestraat	84 Campenhoef	841
Koninginnehof	22 De Hasselt	223	Kronenbergstraat	84 Campenhoef	841
Koningshoeven	53 Moerenburg	531	Kronenbergstraat	84 Campenhoef	844
Koningshoeven	60 Koningshoeven	601	Kronosstraat	40 Industrierrein Vossenber	403
Koningsoordlaan	71 Enschoot	711	Kruidentlaan	34 Wandelbos-noord	341
Koningsoordlaan	71 Enschoot	715	Kruidentlaan	34 Wandelbos-noord	342
Koningsplein	00 Centrum	003	Kruiningenstraat	84 Campenhoef	842
Koningsplein	15 Oude Dijk	153	Kruiningenstraat	84 Campenhoef	844
Kooikerstraat	33 Het Zand	331	Kruisakker	70 Berkel	701
Koolhovenlaan	88 Koolhoven	881	Kruisakker	74 Berkelse Akkers	741
Koolhovenlaan	88 Koolhoven	882	Kruisherestraat	33 Het Zand	331
Koolhovenlaan	88 Koolhoven	883	Kruisherestraat	33 Het Zand	332
Koolwijkstraat	84 Campenhoef	843	Kruiskruid	90 Udenhout	902
Koolzaadhof	18 Rooi Harten	182	Kruisstraat	26 Koestraat	261
Koolzaadhof	18 Rooi Harten	183	Kruisstraat	26 Koestraat	264
Koopvaardijstraat	10 Tivoli	107	Kruisvaardersstraat	14 Broekhoven	143
Korenbloem	90 Udenhout	902	Kruisvaardersstraat	14 Broekhoven	149
Korenbloemstraat	17 Korvel	173	Kruizemuntweg	34 Wandelbos-noord	342
Korenbloemstraat	17 Korvel	174	Kuil	90 Udenhout	902
Korenbloemstraat	71 Enschoot	712	Kuil	99 Verspr. huizen bij Udenhout	991
Korenmolen	70 Berkel	701	Kuilpad	90 Udenhout	902
Korhoenstraat	61 Groenewoud	617	Kuilpad	99 Verspr. huizen bij Udenhout	991
Korhoenstraat	61 Groenewoud	618	Kuiperstraat	21 Gasthuisstraat	211
Korhoenstraat	61 Groenewoud	619	Kuiperstraat	21 Gasthuisstraat	213
Kornalijnhof	34 Wandelbos-noord	344	Kuiperstraat	21 Gasthuisstraat	215
Korte Hoefstraat	23 Het Goirke	233	Künnekestraat	44 De Schans	443
Korte Hoefstraat	23 Het Goirke	237	Kurassiersstraat	10 Tivoli	108
Korte Hoefstraat	24 Groeseind	242	Kwaadeindstraat	21 Gasthuisstraat	211
Korte Hoefstraat	24 Groeseind	243	Kwaadeindstraat	21 Gasthuisstraat	212
Korte Hoefstraat	25 Hoefstraat	255	Kwaadeindstraat	21 Gasthuisstraat	213
Korte Houtstraat	25 Hoefstraat	255	Kwaadeindstraat	21 Gasthuisstraat	218
Korte Nieuwstraat	26 Koestraat	261	Kwaadeindstraat	22 De Hasselt	220
Korte Nieuwstraat	26 Koestraat	262	Kwaadeindstraat	22 De Hasselt	221
Korte Schijfstraat	00 Centrum	005	Kwendelhof	34 Wandelbos-noord	343
Korte Struycken	90 Udenhout	904	La Défense	64 Katsbogten	641
Korte Tuinstraat	00 Centrum	001	Laagstraat	19 Hagelkruis	195
Korte Tuinstraat	00 Centrum	002	Laarstraat	17 Korvel	170
Korte Tuinstraat	00 Centrum	006	Laarstraat	17 Korvel	172
Korte Voren	90 Udenhout	904	Lage Witsiebaan	32 Mariaziekenhuis/Vredeburc	322
Kortgenestraat	84 Campenhoef	841	Lage Witsiebaan	33 Het Zand	331
Korveldwarsstraat	17 Korvel	171	Lage Witsiebaan	33 Het Zand	332
Korveldwarsstraat	17 Korvel	177	Lage Witsiebaan	34 Wandelbos-noord	343
Korvelplein	17 Korvel	170	Lage Witsiebaan	34 Wandelbos-noord	344
Korvelplein	17 Korvel	171	Lakenstraat	22 De Hasselt	227
Korvelplein	17 Korvel	173	Lambert de Wijsstraat	22 De Hasselt	229
Korvelseweg	17 Korvel	171	Lambert de Wijsstraat	23 Het Goirke	233
Korvelseweg	17 Korvel	176	Lanciersstraat	10 Tivoli	106
Kotterstraat	10 Tivoli	107	Lanciersstraat	10 Tivoli	108
Kotterstraat	10 Tivoli	108	Landbouwstraat	61 Groenewoud	614
Kraaiendreef	33 Het Zand	336	Landbouwstraat	61 Groenewoud	615
Kraaivenstraat	41 Industrierrein Kraaiven	412	Landmeerse Loop	63 De Blaak	632
Kraaivenstraat	41 Industrierrein Kraaiven	414	Landréstraat	46 Quirijnstok	464
Krabbendamstraat	84 Campenhoef	842	Landsteinerstraat	10 Tivoli	102
Kralingenstraat	84 Campenhoef	843	Lange Nieuwstraat	20 Besterd	201
Krammer	63 De Blaak	633	Lange Nieuwstraat	20 Besterd	203
Kranenberg	40 Industrierrein Vossenber	402	Lange Nieuwstraat	20 Besterd	204
Kransakker	74 Berkelse Akkers	741	Lange Nieuwstraat	20 Besterd	205
Kreitenheideweg	99 Verspr. huizen bij Udenhout	991	Lange Nieuwstraat	20 Besterd	207
Kreitenmolenstraat	90 Udenhout	901	Lange Nieuwstraat	21 Gasthuisstraat	215
Kreitenmolenstraat	90 Udenhout	904	Lange Nieuwstraat	21 Gasthuisstraat	216

STRAAT	WIJK	BUURT	STRAAT	WIJK	BUURT
Lange Schijfstraat	00 Centrum	004	Lijsterbeslaan	73 Ruiven	731
Lange Trekke	90 Udenhout	904	Lijsterstraat	61 Groenewoud	618
Langendijk	36 Wandelbos-zuid	361	Lilahof	36 Wandelbos-zuid	363
Langendijk	82 Huibeven	821	Limbastraat	31 De Reit	318
Langendijk	82 Huibeven	822	Limmenstraat	85 Tuindorp De Kievit	851
Langendijk	82 Huibeven	826	Linatstraat	33 Het Zand	333
Langendijk	83 Heerevelden	832	Lindenlaan	90 Udenhout	901
Langendijk	85 Tuindorp De Kievit	853	Lindenstraat	19 Hagelkruis	191
Langendijk	85 Tuindorp De Kievit	854	Lindeplein	19 Hagelkruis	191
Langendijk	85 Tuindorp De Kievit	855	Linge	63 De Blaak	631
Langendijk	85 Tuindorp De Kievit	856	Lissestraat	85 Tuindorp De Kievit	853
Langendijk	85 Tuindorp De Kievit	857	Lizzy Ansingh Hof	18 Rooi Harten	181
Langendijk	85 Tuindorp De Kievit	858	Lizzy van Dorpweg	64 Katsbogten	642
Langendijk	87 Dalem	871	Lobithstraat	85 Tuindorp De Kievit	852
Langendijk	87 Dalem	873	Löblaan	73 Ruiven	731
Langenhof	90 Udenhout	904	Locatellistraat	42 Stokhasselt-noord	422
Langestraat	00 Centrum	001	Lochemstraat	85 Tuindorp De Kievit	851
Langestraat	00 Centrum	002	Loek Lansdorpstraat	17 Korvel	172
Langestraat	00 Centrum	006	Loenense beek	63 De Blaak	631
Lankhorstpad	81 Gesworen Hoek	817	Lombardijenlaan	85 Tuindorp De Kievit	851
Lannerstraat	44 De Schans	443	Lombardijenlaan	85 Tuindorp De Kievit	855
Laurens Kosterplein	17 Korvel	177	Lombardijenlaan	85 Tuindorp De Kievit	856
Laurent Janssensstraat	41 Industrierrein Kraaiven	411	Lonnekerstraat	85 Tuindorp De Kievit	851
Lauwers	63 De Blaak	634	Loonse Molenstraat	99 Verspr. huizen bij Udenhout	991
Lavendelweg	34 Wandelbos-noord	342	Loonsehoek	99 Verspr. huizen bij Udenhout	991
Le Bourgetstraat	33 Het Zand	334	Loonsemolenstraat	48 Buitengebied Noord-Oost	481
Le Sage ten Broekstraat	20 Besterd	201	Loosdorpstraat	85 Tuindorp De Kievit	853
Ledeackerstraat	85 Tuindorp De Kievit	852	Loosduinenhof	85 Tuindorp De Kievit	851
Ledeboerstraat	41 Industrierrein Kraaiven	413	Loosduinenstraat	85 Tuindorp De Kievit	851
Ledeboerstraat	41 Industrierrein Kraaiven	414	Lootsstraat	46 Quirijnstok	462
Leekstraat	85 Tuindorp De Kievit	851	Loudonstraat	11 Armhoef	111
Leendestraat	85 Tuindorp De Kievit	851	Louis Bouwmeesterplein	00 Centrum	003
Leenherenstraat	14 Broekhoven	143	Louis Bouwmeesterplein	00 Centrum	004
Leersumstraat	85 Tuindorp De Kievit	852	Louis Regoutstraat	33 Het Zand	338
Leeuwenstein	90 Udenhout	904	Lourdesplein	13 Hoevenseweg	132
Leeuwerikstraat	61 Groenewoud	618	Lourdesstraat	13 Hoevenseweg	132
Leharstraat	43 Vlashof	432	Lovensekanaaldijk	28 Ind.str. Goirke Kanaaldijk	283
Leharstraat	44 De Schans	443	Lovensekanaaldijk	29 Ind.str. Lovense Kanaaldijk	291
Leidschendamstraat	81 Gesworen Hoek	817	Lovensekanaaldijk	29 Ind.str. Lovense Kanaaldijk	292
Leidschendamstraat	85 Tuindorp De Kievit	852	Lovensekanaaldijk	29 Ind.str. Lovense Kanaaldijk	293
Leigraaf	63 De Blaak	631	Lovensekanaaldijk	29 Ind.str. Lovense Kanaaldijk	294
Leijpark	61 Groenewoud	610	Lovensekanaaldijk	29 Ind.str. Lovense Kanaaldijk	295
Leijparkweg	61 Groenewoud	619	Lovensekanaaldijk	51 Industrierrein Loven	511
Leijweg	61 Groenewoud	610	Lovensestraat	26 Koestraat	262
Leimuidenstraat	85 Tuindorp De Kievit	852	Lovensestraat	27 Loven	272
Leliestraat	27 Loven	276	Lovensestraat	27 Loven	274
Lemmerstraat	85 Tuindorp De Kievit	851	Lovensestraat	27 Loven	275
Lemsterlandstraat	85 Tuindorp De Kievit	853	Lovensestraat	27 Loven	276
Lennondreef	46 Quirijnstok	465	Lucas Meijerstraat	17 Korvel	178
Lennondreef	46 Quirijnstok	468	Lucas van Leydenlaan	72 Eikenbosch	721
Leo XIII-straat	23 Het Goirke	232	Luchthavenlaan	33 Het Zand	333
Leo XIII-straat	23 Het Goirke	238	Luchthavenlaan	33 Het Zand	334
Leonard van Vechelstraat	26 Koestraat	261	Luijkgestelstraat	85 Tuindorp De Kievit	853
Leonard van Vechelstraat	26 Koestraat	262	Luitenant Looijmansstraat	30 Zorgvlied	304
Lepelkruidhof	34 Wandelbos-noord	343	Luitenant Wilsstraat	30 Zorgvlied	304
Letostraat	40 Industrierrein Vossenbergh	406	Lunterenstraat	85 Tuindorp De Kievit	853
Lexmondstraat	85 Tuindorp De Kievit	852	Lupinestraat	71 Enschoot	712
Lichtenvoordestraat	85 Tuindorp De Kievit	852	Luxwoudestraat	85 Tuindorp De Kievit	853
Lichtstraat	20 Besterd	203	Maalbergenpad	85 Tuindorp De Kievit	853
Liefkenshoekstraat	85 Tuindorp De Kievit	851	Maalbergenstraat	85 Tuindorp De Kievit	853
Liesveldstraat	85 Tuindorp De Kievit	851	Maarheezepark	85 Tuindorp De Kievit	855
Lieven de Keijstraat	21 Gasthuisstraat	211	Maarschalk Wavellstraat	17 Korvel	172
Lieve-Vrouweplein	00 Centrum	004	Maasbommelstraat	85 Tuindorp De Kievit	857
Lijnsheike	44 De Schans	443	Maasbreestraat	85 Tuindorp De Kievit	853

STRAAT	WIJK	BUURT	STRAAT	WIJK	BUURT
Maaslandstraat	12 Jeruzalem	122	Meeresteinstraat	85 Tuindorp De Kievit	857
Maasstraat	28 Ind.str. Goirke Kanaaldijk	281	Meerkensloop	63 De Blaak	632
Mac Allisterstraat	17 Korvel	172	Meerkoldreef	33 Het Zand	337
Madeliefstraat	27 Loven	276	Meerssenstraat	85 Tuindorp De Kievit	853
Madeliefstraat	71 Enschof	712	Meervijkstraat	85 Tuindorp De Kievit	855
Maetsuyckerstraat	11 Armhoef	111	Meesstraat	61 Groenewoud	616
Magazijnstraat	00 Centrum	009	Meesstraat	61 Groenewoud	618
Magazijnweg	90 Udenhout	905	Megenstraat	85 Tuindorp De Kievit	855
Magentahof	36 Wandelbos-zuid	363	Meibeeck	63 De Blaak	631
Magnoliaerf	19 Hagelkruis	192	Meidoornstraat	19 Hagelkruis	191
Mahlerstraat	43 Vlashof	432	Meierijbaan	53 Moerenburg	531
Mahoniestraat	31 De Reit	318	Meikers	71 Enschof	715
Maidstone	64 Katsbogten	643	Melde	90 Udenhout	902
Maire Vugtslaan	71 Enschof	713	Melickstraat	85 Tuindorp De Kievit	857
Makkumplein	85 Tuindorp De Kievit	857	Melis Stokestraat	29 Ind.str. Lovense Kanaaldijk	292
Maldenhof	85 Tuindorp De Kievit	855	Meliskerkestraat	85 Tuindorp De Kievit	857
Maliskampstraat	85 Tuindorp De Kievit	857	Melisseweg	34 Wandelbos-noord	341
Malvahof	34 Wandelbos-noord	342	Melsbroekstraat	33 Het Zand	334
Manderveenstraat	85 Tuindorp De Kievit	857	Menaldumstraat	85 Tuindorp De Kievit	857
Mangrovestraat	31 De Reit	318	Mendelssohnstraat	43 Vlashof	434
Mantingestraat	85 Tuindorp De Kievit	857	Menterwoldestraat	85 Tuindorp De Kievit	852
Marathonpromenade	62 Het Laar	622	Merantistraat	31 De Reit	318
Marchantstraat	33 Het Zand	338	Mercuriusstraat	33 Het Zand	332
Marconistraat	14 Broekhoven	147	Merelstraat	61 Groenewoud	617
Marengostraat	22 De Hasselt	227	Merelstraat	61 Groenewoud	618
Maresatenstraat	30 Zorgvlied	301	Merkelbeekstraat	85 Tuindorp De Kievit	857
Marga Klompéweg	64 Katsbogten	642	Merkske	63 De Blaak	632
Margarethadreef	22 De Hasselt	229	Merodeplein	14 Broekhoven	142
Margratenplein	85 Tuindorp De Kievit	855	Merodestraat	14 Broekhoven	142
Margriet	90 Udenhout	902	Merselostraat	85 Tuindorp De Kievit	857
Margriethof	22 De Hasselt	222	Merwedestraat	28 Ind.str. Goirke Kanaaldijk	281
Mariahof	71 Enschof	713	Metslawierstraat	85 Tuindorp De Kievit	857
Mariastraat	00 Centrum	001	Meulemansstraat	46 Quirijnstok	464
Mariastraat	00 Centrum	006	Meutestraat	33 Het Zand	331
Marie Baronstraat	62 Het Laar	622	Middelgraaf	63 De Blaak	631
Marie Koenenlaan	36 Wandelbos-zuid	362	Middelharnisstraat	85 Tuindorp De Kievit	852
Mariekerkestraat	85 Tuindorp De Kievit	852	Middelrodesingel	85 Tuindorp De Kievit	855
Marjolein	90 Udenhout	902	Middenbeemsterstraat	85 Tuindorp De Kievit	857
Marjoleinhof	34 Wandelbos-noord	347	Middendorpstraat	85 Tuindorp De Kievit	853
Mark	63 De Blaak	632	Middenhofstraat	85 Tuindorp De Kievit	851
Markelostraat	85 Tuindorp De Kievit	852	Middenschouwenstraat	85 Tuindorp De Kievit	852
Markenstraat	85 Tuindorp De Kievit	852	Midslandstraat	85 Tuindorp De Kievit	857
Marknessestraat	85 Tuindorp De Kievit	857	Midwoldeplein	85 Tuindorp De Kievit	851
Marlestraat	85 Tuindorp De Kievit	857	Midwoldestraat	85 Tuindorp De Kievit	851
Marsstraat	33 Het Zand	332	Mieredikhof	34 Wandelbos-noord	341
Marssumstraat	85 Tuindorp De Kievit	857	Mijdrechtstraat	85 Tuindorp De Kievit	855
Martinitorenstraat	31 De Reit	313	Mijndenstraat	85 Tuindorp De Kievit	857
Mascagnihof	42 Stokhasselt-noord	425	Mijnsheerenlandstraat	85 Tuindorp De Kievit	857
Mascagnilaan	71 Enschof	713	Milheezestraat	85 Tuindorp De Kievit	857
Mascagnistraat	42 Stokhasselt-noord	425	Millingenstraat	85 Tuindorp De Kievit	853
Mascagnistraat	42 Stokhasselt-noord	426	Milsbeekhof	85 Tuindorp De Kievit	857
Massenetlaan	47 Stokhasselt-zuid	471	Milsbeeksingel	85 Tuindorp De Kievit	857
Mastenbroekstraat	85 Tuindorp De Kievit	857	Mina Krusemanweg	64 Katsbogten	642
Mastwijkstraat	85 Tuindorp De Kievit	857	Minckelersstraat	20 Besterd	204
Matterhornhoek	61 Groenewoud	611	Minderbroederspad	17 Korvel	171
Matterhornstraat	61 Groenewoud	611	Mingersbergstraat	85 Tuindorp De Kievit	857
Maurick	90 Udenhout	904	Minister Goselingplein	17 Korvel	172
Mauritshof	00 Centrum	003	Minister Mutsaersstraat	20 Besterd	201
Mechelenstraat	85 Tuindorp De Kievit	855	Minister van Sonstraat	20 Besterd	201
Mechtildisstraat	14 Broekhoven	142	Minnertsgastraat	85 Tuindorp De Kievit	857
Mechtildisstraat	14 Broekhoven	143	Minosstraat	40 Industrierrein Vossenbergh	403
Meddostraat	85 Tuindorp De Kievit	857	Mispeleindsingel	85 Tuindorp De Kievit	857
Meedhuizenstraat	85 Tuindorp De Kievit	857	Missionarisstraat	19 Hagelkruis	191
Meelstraat	17 Korvel	175	Missionarisstraat	19 Hagelkruis	195

STRAAT	WIJK	BUURT	STRAAT	WIJK	BUURT
Moerdijkerf	85 Tuindorp De Kievit	851	Natalstraat	17 Korvel	179
Moerenburgseweg	53 Moerenburg	531	Nautilusstraat	51 Industrieterrein Loven	511
Moerkapellestraat	85 Tuindorp De Kievit	857	Nazarethstraat	00 Centrum	004
Moerse Dreef	81 Gesworen Hoek	817	Nazarethstraat	15 Oude Dijk	151
Moerstraat	48 Buitengebied Noord-Oost	481	Nazarethstraat	15 Oude Dijk	152
Moerzijstraat	48 Buitengebied Noord-Oost	481	Neerijnenstraat	85 Tuindorp De Kievit	856
Mokmerstraat	33 Het Zand	334	Nemelaer	90 Udenhout	904
Molenakker	70 Berkel	701	Neptunusstraat	33 Het Zand	332
Molenakker	74 Berkelse Akkers	741	Neterselstraat	85 Tuindorp De Kievit	856
Molenbaantje	99 Verspr. huizen bij Udenhout	991	Nicolaas Beetsstraat	17 Korvel	173
Molenbochtplein	27 Loven	271	Nicolaas Knipstraat	17 Korvel	174
Molenbochtplein	27 Loven	272	Nicolaas Pieckstraat	20 Besterd	205
Molenbochtstraat	26 Koestraat	261	Nicolaas Pieckstraat	26 Koestraat	261
Molenbochtstraat	26 Koestraat	262	Niers	63 De Blaak	631
Molenbochtstraat	27 Loven	272	Nieuwe Atelierstraat	71 Enschoot	717
Molenhoefstraat	78 Verspr. huizen t.n.v. B-E	781	Nieuwe Bosscheweg	10 Tivoli	103
Molenhoefstraat	90 Udenhout	901	Nieuwe Lijn	69 Buitengebied Zuid-West	691
Molenhoefstraat	90 Udenhout	902	Nieuwkoopplein	85 Tuindorp De Kievit	856
Molenhoefstraat	99 Verspr. huizen bij Udenhout	991	Nieuwlandstraat	00 Centrum	002
Molenstraat	26 Koestraat	264	Nieuwlandstraat	00 Centrum	006
Molenstraat	70 Berkel	701	Nieuwstraat	15 Oude Dijk	152
Molenstraat	78 Verspr. huizen t.n.v. B-E	781	Nieuwstraat	16 Trouwlaan	162
Monnickendamstraat	85 Tuindorp De Kievit	855	Nieuwstraat	16 Trouwlaan	163
Monnikskap	90 Udenhout	902	Nieuwstraat	17 Korvel	171
Monseigneur Bekkersstraat	71 Enschoot	711	Nieuwstraat	17 Korvel	177
Monseigneur Diepenstraat	71 Enschoot	711	Niftrikplein	85 Tuindorp De Kievit	856
Monseigneur Mutsaertsstraat	71 Enschoot	711	Nijkerkstraat	85 Tuindorp De Kievit	854
Monseigneur Poelsstraat	70 Berkel	702	Nijverheidsweg	90 Udenhout	905
Monseigneur Poelsstraat	71 Enschoot	711	Nijverstraat	20 Besterd	202
Monsterstraat	85 Tuindorp De Kievit	857	Nijverstraat	20 Besterd	204
Monteverdilaan	71 Enschoot	713	Nijverstraat	23 Het Goirke	239
Monteverdistraat	42 Stokhasselt-noord	426	Nimrodstraat	33 Het Zand	331
Montfortanenlaan	33 Het Zand	331	Nispenstraat	85 Tuindorp De Kievit	856
Montgomerystraat	17 Korvel	172	Nistelrodestraat	85 Tuindorp De Kievit	854
Monumentstraat	00 Centrum	002	Noord-Besterdstraat	20 Besterd	205
Monumentstraat	00 Centrum	003	Noord-Besterdstraat	26 Koestraat	261
Mookstraat	85 Tuindorp De Kievit	855	Noord-Besterdstraat	26 Koestraat	264
Morrahof	85 Tuindorp De Kievit	855	Noordeloosstraat	85 Tuindorp De Kievit	856
Mortel	90 Udenhout	906	Noordhoekring	00 Centrum	005
Mortel	99 Verspr. huizen bij Udenhout	991	Noordkriek	71 Enschoot	715
Mortelhof	90 Udenhout	904	Noordstraat	00 Centrum	005
Mosselhoekplein	85 Tuindorp De Kievit	857	Noordstraat	00 Centrum	006
Mostheuveelstraat	85 Tuindorp De Kievit	857	Noordwijkstraat	85 Tuindorp De Kievit	854
Mozartlaan	45 Lijnse Hoek	451	Noorwitsstraat	21 Gasthuisstraat	218
Mr. J.H. de Pontplein	21 Gasthuisstraat	213	Nootdorpstraat	85 Tuindorp De Kievit	854
Mr. Stormstraat	20 Besterd	201	Norbertyjnerpoort	23 Het Goirke	231
Mr. Stormstraat	21 Gasthuisstraat	216	Norbertusstraat	33 Het Zand	332
Muggenbergstraat	85 Tuindorp De Kievit	857	NS Plein	20 Besterd	205
Muiderslotstraat	31 De Reit	315	NS Plein	20 Besterd	206
Mullegenstraat	85 Tuindorp De Kievit	857	Nunspeetstraat	85 Tuindorp De Kievit	854
Munnekeburenpad	85 Tuindorp De Kievit	857	Obdamstraat	86 Dongewijk	866
Munnekeburenstraat	85 Tuindorp De Kievit	857	Obrechtstraat	46 Quirijnstok	462
Munselstraat	85 Tuindorp De Kievit	857	Observantenhof	17 Korvel	171
Munstergeleenhof	85 Tuindorp De Kievit	855	Ockenburgerf	86 Dongewijk	866
Muntendamstraat	85 Tuindorp De Kievit	855	Odiliapeelstraat	86 Dongewijk	866
Munttorenstraat	31 De Reit	313	Oegstgeeststraat	86 Dongewijk	866
Naardenstraat	85 Tuindorp De Kievit	856	Oeralweg	61 Groenewoud	612
Nachtegaalstraat	61 Groenewoud	616	Oerlesestraat	16 Trouwlaan	161
Nachtegaalstraat	61 Groenewoud	617	Oerlesestraat	16 Trouwlaan	162
Nachtschade	90 Udenhout	902	Oerlesestraat	16 Trouwlaan	163
Nassauplein	22 De Hasselt	222	Oerlesestraat	16 Trouwlaan	164
Nassauplein	22 De Hasselt	223	Oerlesestraat	17 Korvel	176
Nassaustra	22 De Hasselt	222	Oerlesestraat	17 Korvel	177
Nassaustra	22 De Hasselt	223	Oerlesestraat	17 Korvel	178



STRAAT	WIJK	BUURT	STRAAT	WIJK	BUURT
Oerlesestraat	17 Korvel	179	Oude Kerkstraat	15 Oude Dijk	153
Oeverstraat	14 Broekhoven	148	Oude Langstraat	20 Besterd	201
Oeverstraat	16 Trouwlaan	164	Oude Langstraat	20 Besterd	202
Oeverstraat	16 Trouwlaan	165	Oude Langstraat	23 Het Goirke	239
Oeverstraat	16 Trouwlaan	166	Oude Lind	28 Ind.str. Goirke Kanaaldijk	283
Offenbachstraat	43 Vlashof	433	Oude Maasje	63 De Blaak	632
Offenbachstraat	44 De Schans	443	Oude Markt	00 Centrum	002
Offenbachstraat	44 De Schans	446	Oude Markt	00 Centrum	003
Ohmstraat	14 Broekhoven	147	Oude Rielsebaan	69 Buitengebied Zuid-West	691
Oijensingel	86 Dongewijk	861	Oude Rielseweg	64 Katsbogten	642
Oisterwijksebaan	11 Armhoef	111	Oude Warande	35 De Oude Warande	351
Oisterwijksebaan	53 Moerenburg	531	Oudelijm	69 Buitengebied Zuid-West	691
Oisterwijksebaan	79 Verspr. huizen t.z.v. B-E	791	Oudenboschstraat	86 Dongewijk	862
Okerhof	34 Wandelbos-noord	344	Oudenboschstraat	86 Dongewijk	865
Oldebreekstraat	86 Dongewijk	866	Oudenstaart	40 Industrieterrein Vossenber	402
Oldenzaalsingel	86 Dongewijk	864	Outshoornstraat	21 Gasthuisstraat	211
Oldenzaalsingel	86 Dongewijk	865	Outshoornstraat	21 Gasthuisstraat	218
Olijfstraat	31 De Reit	318	Overlangelstraat	86 Dongewijk	862
Olivier van Noortstraat	16 Trouwlaan	164	Overlangelstraat	86 Dongewijk	865
Ollandse loop	63 De Blaak	632	P.C. Hoofstraat	17 Korvel	173
Olmenstraat	19 Hagelkruis	191	P.F. Bergmansstraat	10 Tivoli	103
Olststraat	86 Dongewijk	866	Paarl	17 Korvel	170
Olympiaplein	62 Het Laar	622	Paduaplein	25 Hoefstraat	252
Ommenstraat	86 Dongewijk	861	Paduaplein	26 Koestraat	264
Ommenstraat	86 Dongewijk	864	Paduastraat	25 Hoefstraat	251
Onsenoort	90 Udenhout	904	Paduastraat	25 Hoefstraat	252
Ontginningstraat	61 Groenewoud	614	Paganinihof	42 Stokhasselt-noord	422
Ooftbouwstraat	61 Groenewoud	614	Paganinistraat	42 Stokhasselt-noord	422
Oostburgstraat	86 Dongewijk	864	Pagestraat	14 Broekhoven	143
Oostburgstraat	86 Dongewijk	865	Paladijnstraat	14 Broekhoven	143
Oosterbeekstraat	86 Dongewijk	861	Paleisring	00 Centrum	003
Oosterbeekstraat	86 Dongewijk	864	Palestrinastraat	42 Stokhasselt-noord	424
Ophemertstraat	86 Dongewijk	861	Paletplein	34 Wandelbos-noord	344
Ophemertstraat	86 Dongewijk	862	Palissanderstraat	31 De Reit	318
Ophemertstraat	86 Dongewijk	864	Pallasstraat	40 Industrieterrein Vossenber	403
Ophemertstraat	86 Dongewijk	865	Palmenstraat	31 De Reit	318
Oploosstraat	86 Dongewijk	863	Pandgang	70 Berkel	702
Orangerie	22 De Hasselt	221	Papaverhof	34 Wandelbos-noord	342
Oranjesingel	70 Berkel	701	Park de Horion	27 Loven	271
Oranjesingel	72 Eikenbosch	721	Park Sofia	64 Katsbogten	643
Oranjestraat	00 Centrum	003	Parkietstraat	61 Groenewoud	619
Oranjevrijstaatplein	17 Korvel	179	Pascalierf	26 Koestraat	261
Orderven	71 Enschoot	715	Pasteurstraat	10 Tivoli	102
Ordonnansenstraat	10 Tivoli	108	Pastoor Duchampsstraat	23 Het Goirke	232
Orionstraat	50 Industrieterrein Oost	502	Pastoor Duchampsstraat	23 Het Goirke	233
Oscar Leeuwstraat	21 Gasthuisstraat	211	Pastoor Goossensstraat	70 Berkel	701
Oscar Leeuwstraat	21 Gasthuisstraat	212	Pastoor Le Blancstraat	23 Het Goirke	232
Ossendrechtstraat	86 Dongewijk	862	Pastoor Schutjesstraat	25 Hoefstraat	251
Ossendrechtstraat	86 Dongewijk	865	Pastoor Schutjesstraat	25 Hoefstraat	256
Osseweide	71 Enschoot	711	Pastoor Schutjesstraat	25 Hoefstraat	256
Ottergraaf	63 De Blaak	631	Pastoor Smitsstraat	25 Hoefstraat	257
Oud Lovenstraat	52 Bosscheweg	521	Pastoor Sprengersstraat	23 Het Goirke	231
Oude Beeksepad	64 Katsbogten	645	Pastoor Sprongstraat	23 Het Goirke	231
Oude Bosschebaan	99 Verspr. huizen bij Udenhout	991	Pastoor Sprongstraat	23 Het Goirke	232
Oude Dijk	00 Centrum	003	Pastoor van Beurdenstraat	23 Het Goirke	231
Oude Dijk	15 Oude Dijk	152	Pastoor van Beurdenstraat	23 Het Goirke	238
Oude Dijk	15 Oude Dijk	153	Pastoor van Tilborgstraat	70 Berkel	701
Oude Goirleseweg	17 Korvel	170	Pastoor Vroomansstraat	16 Trouwlaan	162
Oude Goirleseweg	17 Korvel	172	Pastoriepad	23 Het Goirke	237
Oude Hilvarenbeekseweg	61 Groenewoud	614	Pastoriestraat	23 Het Goirke	237
Oude Hilvarenbeekseweg	61 Groenewoud	616	Pater Bleijsstraat	17 Korvel	172
Oude Kapelstraat	22 De Hasselt	227	Pater Dondersstraat	48 Buitengebied Noord-Oost	481
Oude Kapelstraat	22 De Hasselt	228	Pater Geurtjensweg	40 Industrieterrein Vossenber	401
Oude Kapelstraat	23 Het Goirke	235	Pater Rutenstraat	23 Het Goirke	233

STRAAT	WIJK	BUURT	STRAAT	WIJK	BUURT
Pater Rutenstraat	23 Het Goirke	237	Plein 't Zand	33 Het Zand	336
Pater van den Elsenplein	61 Groenewoud	614	Plein 't Zand	33 Het Zand	337
Pater van den Elsenstraat	71 Enschoot	711	Plessersstraat	22 De Hasselt	226
Paterstraat	17 Korvel	175	Poirtersstraat	17 Korvel	173
Paterstraat	18 Rooi Harten	182	Poldermolen	70 Berkel	701
Patrijslaan	90 Udenhout	901	Polluxstraat	40 Industrieterrein Vossenbergh	405
Paul Krügerstraat	16 Trouwlaan	161	Populierenlaan	90 Udenhout	901
Paulus Potterstraat	17 Korvel	174	Populierstraat	19 Hagelkruis	191
Paus Adriaanstraat	25 Hoefstraat	252	Postelse Hoeflaan	33 Het Zand	332
Pauwstraat	61 Groenewoud	617	Postelse Hoeflaan	33 Het Zand	334
Pauwstraat	61 Groenewoud	619	Postelse Hoeflaan	33 Het Zand	335
Peelrijt	63 De Blaak	632	Poststraat	00 Centrum	001
Peerke Donderspark	48 Buitengebied Noord-Oost	481	Poststraat	00 Centrum	006
Pegasusweg	50 Industrieterrein Oost	502	Potgijterstraat	17 Korvel	173
Pelgrimspad	10 Tivoli	103	Predikherenlaan	33 Het Zand	331
Pelgrimspad	11 Armhoef	111	Predikherenlaan	33 Het Zand	332
Pelgrimsweg	11 Armhoef	111	President Steijnstraat	16 Trouwlaan	161
Pelikaanstraat	61 Groenewoud	617	Pretoriastraat	17 Korvel	179
Perosihof	42 Stokhasselt-noord	421	Primella	70 Berkel	701
Perosisstraat	42 Stokhasselt-noord	421	Primus van Gilspark	15 Oude Dijk	153
Perosisstraat	42 Stokhasselt-noord	422	Primus van Gilstraat	16 Trouwlaan	167
Perosisstraat	42 Stokhasselt-noord	423	Prins Bernhardstraat	70 Berkel	701
Persephonéstraat	40 Industrieterrein Vossenbergh	402	Prinsenhoef	69 Buitengebied Zuid-West	691
Perweide	90 Udenhout	904	Prinsenhoeven	10 Tivoli	105
Petrus Canisiusstraat	33 Het Zand	335	Prinsenhoeven	10 Tivoli	106
Petrus Debijelaan	73 Ruiven	731	Prinses Beatrixstraat	70 Berkel	701
Petrus Loosjesstraat	29 Ind.str. Lovense Kanaaldijk	292	Prinses Christinastraat	70 Berkel	701
Petrus van Emmerickstraat	32 Mariaziekenhuis/Vredeburcht	323	Prinses Irenestraat	70 Berkel	701
Philips Vingboonsstraat	21 Gasthuisstraat	211	Prinses Margrietstraat	70 Berkel	701
Philips Vingboonsstraat	21 Gasthuisstraat	215	Prinsessenhof	22 De Hasselt	222
Phoenixplaats	14 Broekhoven	143	Professor Aalbersestraat	23 Het Goirke	238
Piet Heinstraat	16 Trouwlaan	162	Professor Blokstraat	24 Groeseind	242
Piet Heinstraat	16 Trouwlaan	163	Professor Cobbenhagenlaan	31 De Reit	314
Piet Retiefstraat	17 Korvel	178	Professor Cobbenhagenlaan	31 De Reit	315
Piet van Haarenstraat	61 Groenewoud	614	Professor Cobbenhagenlaan	31 De Reit	317
Pieter Borstraat	25 Hoefstraat	259	Professor Cobbenhagenlaan	31 De Reit	318
Pieter Breughelplein	17 Korvel	174	Professor de Moorplein	31 De Reit	314
Pieter Brinkmanstraat	17 Korvel	172	Professor Dondersstraat	10 Tivoli	103
Pieter Bruegellaan	72 Eikenbosch	721	Professor Gimbrèrelaan	31 De Reit	312
Pieter de Hooghlaan	72 Eikenbosch	721	Professor Gimbrèrelaan	31 De Reit	315
Pieter Pauwstraat	10 Tivoli	103	Professor Gimbrèrelaan	31 De Reit	316
Pieter Postplein	21 Gasthuisstraat	211	Professor Gimbrèrelaan	31 De Reit	318
Pieter Vreedeplein	00 Centrum	002	Professor Gimbrèrelaan	31 De Reit	319
Pieter Vreedeplein	00 Centrum	009	Professor Goossenslaan	61 Groenewoud	611
Pieter Vreedestraat	00 Centrum	002	Professor Goossenslaan	62 Het Laar	622
Pieter Zeemanlaan	73 Ruiven	731	Professor Keesomstraat	14 Broekhoven	146
Pijlakker	90 Udenhout	904	Professor Keesomstraat	14 Broekhoven	147
Pijliserstraat	21 Gasthuisstraat	211	Professor Kernkampstraat	24 Groeseind	241
Pijnboomstraat	19 Hagelkruis	191	Professor Kernkampstraat	24 Groeseind	242
Pijnboomstraat	19 Hagelkruis	193	Professor Kernkampstraat	25 Hoefstraat	251
Piketberg	17 Korvel	170	Professor Kernkampstraat	25 Hoefstraat	256
Pinksterbloem	90 Udenhout	902	Professor Lorentzstraat	14 Broekhoven	147
Pironstraat	21 Gasthuisstraat	211	Professor Rogierhof	25 Hoefstraat	251
Piushaven	10 Tivoli	106	Professor Romeinstraat	28 Ind.str. Goirke Kanaaldijk	283
Piushaven	10 Tivoli	107	Professor Romeinstraat	29 Ind.str. Lovense Kanaaldijk	291
Piusplein	00 Centrum	003	Professor Stoltehof	61 Groenewoud	610
Piusstraat	00 Centrum	003	Professor van Buchemlaan	61 Groenewoud	610
Piusstraat	10 Tivoli	107	Professor Verbernelaan	31 De Reit	313
Piusstraat	14 Broekhoven	141	Professor Verbernelaan	31 De Reit	314
Plantagehof	61 Groenewoud	613	Prometheusstraat	40 Industrieterrein Vossenbergh	403
Plantagestraat	61 Groenewoud	613	Prunusstraat	19 Hagelkruis	191
Plantagestraat	61 Groenewoud	614	Puccinihof	42 Stokhasselt-noord	423
Plataanstraat	31 De Reit	318	Puccinilaan	71 Enschoot	713
Plein Leo XIII	23 Het Goirke	238	Puccinistraat	42 Stokhasselt-noord	423

STRAAT	WIJK	BUURT	STRAAT	WIJK	BUURT
Puccinistraat	42 Stokhasselt-noord	424	Renkumlaan	87 Dalem	875
Puccinistraat	42 Stokhasselt-noord	425	Renswoudestraat	87 Dalem	873
Purcelldreef	46 Quirijnstok	466	Rentmeesterhof	22 De Hasselt	221
Purperstraat	34 Wandelbos-noord	344	Rentmeesterlaan	22 De Hasselt	221
Putterstraat	61 Groenewoud	616	Reuselpad	69 Buitengebied Zuid-West	692
Putterstraat	61 Groenewoud	618	Reuverlaan	87 Dalem	875
Quinten Matsijsstraat	17 Korvel	171	Rheastraat	40 Industrierrein Vossenbergh	402
Quinten Matsijsstraat	17 Korvel	174	Rhijnkant	70 Berkel	701
Quirijnstokstraat	48 Buitengebied Noord-Oost	481	Rhoonstraat	87 Dalem	875
Raadhuisstraat	70 Berkel	701	Ridderkerkerf	87 Dalem	875
Raadhuisstraat	70 Berkel	702	Ridderkerksingel	87 Dalem	875
Raadhuisstraat	71 Enschoot	711	Riddershofpad	48 Buitengebied Noord-Oost	481
Raadsheer Luijbenstraat	20 Besterd	201	Ridderstraat	14 Broekhoven	143
Raaltestraat	87 Dalem	874	Rielseweg	64 Katsbogten	642
Raambergstraat	87 Dalem	875	Rielseweg	69 Buitengebied Zuid-West	691
Raamsdonkstraat	87 Dalem	873	Riethoverf	87 Dalem	873
Raamsdonkstraat	87 Dalem	874	Rijkevoortstraat	87 Dalem	875
Raayheuvel	90 Udenhout	904	Rijksweg	99 Verspr. huizen bij Udenhout	991
Radiostraat	14 Broekhoven	145	Rijnstraat	28 Ind.str. Goirke Kanaaldijk	283
Radiostraat	14 Broekhoven	148	Rijperkerkstraat	87 Dalem	872
Raiffeisenstraat	61 Groenewoud	614	Rijsbergenstraat	87 Dalem	875
Randwijkstraat	87 Dalem	875	Rijsdamstraat	87 Dalem	875
Rankenstraat	00 Centrum	001	Rijssenstraat	87 Dalem	875
Ranonkel	71 Enschoot	712	Rijtse Akkers	31 De Reit	318
Ransdorpstraat	87 Dalem	875	Rillaerse Baan	69 Buitengebied Zuid-West	691
Ratinéstraat	22 De Hasselt	228	Rillandstraat	87 Dalem	875
Rauwbrakenweg	71 Enschoot	711	Ringbaan-Noord	22 De Hasselt	224
Rauwbrakenweg	71 Enschoot	715	Ringbaan-Noord	22 De Hasselt	225
Ravellaan	47 Stokhasselt-zuid	471	Ringbaan-Noord	22 De Hasselt	226
Ravensbeek	63 De Blaak	631	Ringbaan-Noord	22 De Hasselt	227
Ravensteinerf	87 Dalem	873	Ringbaan-Noord	23 Het Goirke	233
Rector Coppenserf	24 Groeseind	241	Ringbaan-Noord	23 Het Goirke	236
Redemptoristenstraat	33 Het Zand	331	Ringbaan-Noord	24 Groeseind	241
Reeshofdijk	36 Wandelbos-zuid	361	Ringbaan-Noord	25 Hoefstraat	256
Reeshofdijk	36 Wandelbos-zuid	362	Ringbaan-Noord	28 Ind.str. Goirke Kanaaldijk	281
Reeshofdijk	36 Wandelbos-zuid	364	Ringbaan-Noord	28 Ind.str. Goirke Kanaaldijk	282
Reeshofdijk	82 Huiবেন	825	Ringbaan-Noord	28 Ind.str. Goirke Kanaaldijk	283
Reeshofdijk	84 Campenhoef	841	Ringbaan-Oost	10 Tivoli	103
Reeshofdijk	84 Campenhoef	842	Ringbaan-Oost	10 Tivoli	105
Reeshofweg	88 Koolhoven	884	Ringbaan-Oost	11 Armhoef	111
Reeshofweg	88 Koolhoven	886	Ringbaan-Oost	12 Jeruzalem	122
Reeshofweg	89 Witbrant	891	Ringbaan-Oost	13 Hoevenseweg	132
Reeshofweg	89 Witbrant	893	Ringbaan-Oost	25 Hoefstraat	257
Reest	63 De Blaak	631	Ringbaan-Oost	25 Hoefstraat	258
Reeuwijkstraat	87 Dalem	874	Ringbaan-Oost	25 Hoefstraat	259
Regge	63 De Blaak	631	Ringbaan-Oost	27 Loven	272
Reigerstraat	61 Groenewoud	617	Ringbaan-Oost	27 Loven	273
Reigerstraat	61 Groenewoud	619	Ringbaan-Oost	27 Loven	274
Reimerswaalstraat	87 Dalem	875	Ringbaan-Oost	27 Loven	275
Reinevaarstraat	34 Wandelbos-noord	343	Ringbaan-Oost	29 Ind.str. Lovense Kanaaldijk	291
Reinier Claeszenstraat	16 Trouwlaan	163	Ringbaan-Oost	29 Ind.str. Lovense Kanaaldijk	292
Reinier de Graafstraat	10 Tivoli	103	Ringbaan-Oost	29 Ind.str. Lovense Kanaaldijk	293
Reitse Hoevenstraat	32 Mariaziekenhuis/Vredeburcht	322	Ringbaan-Oost	29 Ind.str. Lovense Kanaaldijk	294
Reitse Hoevenstraat	32 Mariaziekenhuis/Vredeburcht	323	Ringbaan-West	17 Korvel	172
Reitse Hoevenstraat	33 Het Zand	332	Ringbaan-West	17 Korvel	173
Reitse Hoevenstraat	33 Het Zand	335	Ringbaan-West	18 Rooi Harten	181
Reitse Hoevenstraat	33 Het Zand	339	Ringbaan-West	19 Hagelkruis	192
Reitseplein	31 De Reit	317	Ringbaan-West	21 Gasthuisstraat	212
Rembrandt van Rijnlaan	72 Eikenbosch	721	Ringbaan-West	21 Gasthuisstraat	218
Rembrandtstraat	17 Korvel	174	Ringbaan-West	22 De Hasselt	221
René Norenburgstraat	17 Korvel	172	Ringbaan-West	22 De Hasselt	223
Renesselaan	87 Dalem	875	Ringbaan-West	30 Zorgvlied	302
Renkumlaan	87 Dalem	873	Ringbaan-West	30 Zorgvlied	303
Renkumlaan	87 Dalem	874	Ringbaan-West	30 Zorgvlied	304

STRAAT	WIJK	BUURT	STRAAT	WIJK	BUURT
Ringbaan-West	31 De Reit	318	Saasveldstraat	87 Dalem	878
Ringbaan-West	32 Mariaziekenhuis/Vredeburcht	322	Sabastraat	23 Het Goirke	236
Ringbaan-West	32 Mariaziekenhuis/Vredeburcht	323	Sabelhof	34 Wandelbos-noord	344
Ringbaan-Zuid	13 Hoevenseweg	131	Sacharias Jansenstraat	17 Korvel	176
Ringbaan-Zuid	14 Broekhoven	143	Sacharias Jansenstraat	17 Korvel	177
Ringbaan-Zuid	14 Broekhoven	144	Saksenstraat	30 Zorgvlied	301
Ringbaan-Zuid	14 Broekhoven	149	Salesianenstraat	33 Het Zand	331
Ringbaan-Zuid	17 Korvel	170	Saliehof	34 Wandelbos-noord	342
Ringbaan-Zuid	61 Groenewoud	611	Salkplantsoen	10 Tivoli	102
Ringbaan-Zuid	62 Het Laar	622	Sallandstraat	12 Jeruzalem	121
Rissebeek	63 De Blaak	632	Sambeekerf	87 Dalem	877
Ritthemhof	87 Dalem	875	Santpoortplein	87 Dalem	876
Rob van Spaendonckstraat	17 Korvel	172	Sappemeersingel	87 Dalem	878
Robert Fruinstraat	24 Groeseind	241	Sas van Gentstraat	87 Dalem	877
Robert Fruinstraat	24 Groeseind	242	Sassenheimstraat	87 Dalem	878
Rockanjestraat	87 Dalem	873	Saturnusstraat	33 Het Zand	332
Rodenberg	40 Industrieterrein Vossenberg	402	Scarlattistraat	42 Stokhasselt-noord	424
Roelof Kranenburgplein	33 Het Zand	334	Schaapkenslaan	71 Enschoot	713
Roemerhof	00 Centrum	001	Schaarhout	22 De Hasselt	221
Roerpad	63 De Blaak	632	Schaarsbergenstraat	87 Dalem	878
Roggestraat	17 Korvel	175	Schadewijkstraat	87 Dalem	878
Roggestraat	18 Rooi Harten	183	Schaepmanstraat	20 Besterd	202
Roland Holsthof	36 Wandelbos-zuid	362	Schaepmanstraat	20 Besterd	203
Rolducstraat	87 Dalem	875	Schaepmanstraat	20 Besterd	204
Romeinenstraat	30 Zorgvlied	301	Schaepmanstraat	20 Besterd	205
Röntgenstraat	14 Broekhoven	147	Schagenstraat	87 Dalem	878
Roodeschoolstraat	87 Dalem	873	Schalk Burgerstraat	17 Korvel	178
Roodeschoolstraat	87 Dalem	874	Schalkhaarstraat	87 Dalem	877
Rooi Hartenpark	18 Rooi Harten	182	Scharwoudestraat	87 Dalem	878
Rooseveltplein	17 Korvel	172	Scheerderstraat	22 De Hasselt	225
Roosterenstraat	87 Dalem	874	Scheerderstraat	22 De Hasselt	226
Rosa Castellanosstraat	64 Katsbogten	642	Scheerwoldehof	87 Dalem	876
Rosmolenplein	27 Loven	273	Schelfhorststraat	87 Dalem	878
Rossinlaan	71 Enschoot	713	Schepersdijk	40 Industrieterrein Vossenberg	405
Rossinstraat	42 Stokhasselt-noord	422	Schepersvenweg	71 Enschoot	717
Rouwveldenseweg	40 Industrieterrein Vossenberg	406	Scherpenheuvelstraat	13 Hoevenseweg	132
Rozemarijnhof	34 Wandelbos-noord	342	Scherpenzeelerf	87 Dalem	878
Rozenburgstraat	87 Dalem	875	Scheveningenplein	87 Dalem	877
Rozenplein	27 Loven	276	Schiermonnikoogerf	87 Dalem	876
Rozenstraat	27 Loven	276	Schilbergstraat	87 Dalem	876
Rubensplein	17 Korvel	174	Schimmelpenninckstraat	30 Zorgvlied	304
Rubinsteinstraat	43 Vlashof	434	Schinveldstraat	87 Dalem	877
Rueckertbaan	32 Mariaziekenhuis/Vredeburcht	324	Schipbeek	63 De Blaak	631
Rueckertbaan	33 Het Zand	332	Schiphollaan	33 Het Zand	333
Rugdijk	44 De Schans	441	Schiphollaan	33 Het Zand	334
Rugdijk	48 Buitengebied Noord-Oost	481	Schipluidenlaan	87 Dalem	876
Ruijs de Beerenbrouckstraat	33 Het Zand	338	Schoenerstraat	10 Tivoli	107
Ruimelerf	87 Dalem	875	Schoolmeesterstraat	71 Enschoot	712
Ruimelplein	87 Dalem	874	Schoolstraat	00 Centrum	005
Ruimelplein	87 Dalem	875	Schoonhovenerf	87 Dalem	877
Ruimelsingel	87 Dalem	875	Schoorstraat	90 Udenhout	902
Ruinerwoldstraat	87 Dalem	873	Schoorstraat	90 Udenhout	903
Ruinerwoldstraat	87 Dalem	874	Schoorstraat	99 Verspr. huizen bij Udenhout	991
Ruitenveenstraat	87 Dalem	873	Schoorweg	69 Buitengebied Zuid-West	691
Ruivenhof	73 Ruiven	731	Schorsmolen	70 Berkel	701
Rustenburgstraat	87 Dalem	873	Schotelplein	25 Hoefstraat	257
Rustenburgstraat	87 Dalem	874	Schout Backstraat	30 Zorgvlied	302
Ruurlostraat	87 Dalem	875	Schout Backstraat	30 Zorgvlied	303
Ruwenberg	90 Udenhout	904	Schout Crillaertstraat	30 Zorgvlied	303
Ruwerstraat	22 De Hasselt	225	Schout de Roijstraat	30 Zorgvlied	302
Ruynemanstraat	46 Quirijnstok	461	Schout van de Wouwerstraat	30 Zorgvlied	303
Ruysdaelstraat	17 Korvel	174	Schouwburgring	00 Centrum	003
Ruysdaelstraat	18 Rooi Harten	181	Schrassertstraat	25 Hoefstraat	259
Saal van Zwanenbergweg	62 Het Laar	621	Schreierstorenstraat	31 De Reit	313

STRAAT	WIJK	BUURT	STRAAT	WIJK	BUURT
Schrikspad	90 Udenhout	904	Sint Sebastiaanstraat	10 Tivoli	107
Schrobbelaarstraat	22 De Hasselt	226	Sint Sebastiaanstraat	14 Broekhoven	141
Schubertstraat	44 De Schans	445	Sint Severushof	24 Groeseind	243
Schubertstraat	44 De Schans	446	Sint Willebrordplein	27 Loven	275
Schutsboomhof	14 Broekhoven	143	Sint Willebrordstraat	27 Loven	275
Selderhof	34 Wandelbos-noord	341	Sint Willibrordstraat	70 Berkel	701
Selenakker	40 Industrieterrein Vossenber	402	Siriusstraat	50 Industrieterrein Oost	502
Sepiastraat	34 Wandelbos-noord	344	Sittardhof	87 Dalem	877
Seringenhof	27 Loven	271	Slagharenerf	87 Dalem	877
Serooskerkestraat	87 Dalem	877	Sleenerf	87 Dalem	877
Sevenhoekstraat	14 Broekhoven	142	Sleeuwkerf	87 Dalem	878
Sevenhoekstraat	14 Broekhoven	145	Sliedrechtstraat	87 Dalem	877
Sibeliusstraat	43 Vlashof	431	Slikkenburghof	87 Dalem	877
Sierteeltstraat	61 Groenewoud	611	Slimstraat	90 Udenhout	901
Silcherstraat	45 Lijnse Hoek	452	Slimstraat	90 Udenhout	902
Simon de Cockstraat	41 Industrieterrein Kraaiven	411	Slipjachtpad	33 Het Zand	331
Simon Stevinstraat	17 Korvel	177	Sloe	63 De Blaak	633
Simon van der Stelstraat	11 Armhoef	111	Slot Loevesteinstraat	31 De Reit	315
Simon Vestdijkhof	36 Wandelbos-zuid	362	Slot Loevesteinstraat	31 De Reit	316
Simpelveldstraat	87 Dalem	878	Slot Mathenessestraat	31 De Reit	315
Sinopelstraat	34 Wandelbos-noord	344	Slotenstraat	87 Dalem	877
Sint Andreasstraat	25 Hoefstraat	255	Slotstraat	14 Broekhoven	143
Sint Annahof	17 Korvel	175	Sluisgraaf	63 De Blaak	632
Sint Annaplein	00 Centrum	004	Smalbroekstraat	87 Dalem	876
Sint Annaplein	17 Korvel	171	Smidspad	23 Het Goirke	233
Sint Annastraat	17 Korvel	175	Smijersstraat	46 Quirijnstok	462
Sint Bernadettestraat	13 Hoeveneseweg	132	Sneekstraat	87 Dalem	876
Sint Bonifaciusstraat	27 Loven	275	Sneekstraat	87 Dalem	877
Sint Caeciliastraat	71 Enscho	712	Sneekstraat	87 Dalem	878
Sint Ceciliastraat	19 Hagelkruis	193	Snelliusstraat	17 Korvel	176
Sint Ceciliastraat	19 Hagelkruis	194	Snelliusstraat	17 Korvel	177
Sint Ceciliastraat	19 Hagelkruis	195	Snoekstraat	61 Groenewoud	615
Sint Eustatiusstraat	23 Het Goirke	233	Soeststraat	87 Dalem	876
Sint Filippushof	25 Hoefstraat	255	Sommelsdijkhof	87 Dalem	876
Sint Hubertusstraat	33 Het Zand	332	Sonerf	87 Dalem	877
Sint Jacobstraat	25 Hoefstraat	255	Sophiastraat	00 Centrum	002
Sint Janskruid	90 Udenhout	902	Sophiastraat	00 Centrum	003
Sint Janstraat	24 Groeseind	242	Spaansehoekstraat	87 Dalem	877
Sint Janstraat	24 Groeseind	243	Spaarnwoudelaan	87 Dalem	876
Sint Janstraat	25 Hoefstraat	255	Spaarnwoudelaan	87 Dalem	877
Sint Jobstraat	71 Enscho	711	Spaarnwoudelaan	87 Dalem	878
Sint Jorisstraat	14 Broekhoven	141	Spakenburglaan	87 Dalem	876
Sint Jorisstraat	16 Trouwlaan	167	Spakenburglaan	87 Dalem	877
Sint Jorisstraat	71 Enscho	712	Sparrenlaan	90 Udenhout	901
Sint Josephdwardsstraat	10 Tivoli	105	Sparrenstraat	19 Hagelkruis	191
Sint Josephdwardsstraat	10 Tivoli	106	Spaubeekstraat	87 Dalem	872
Sint Josephstraat	10 Tivoli	101	Spinderspad	48 Buitengebied Noord-Oost	481
Sint Josephstraat	10 Tivoli	102	Spinmeesterstraat	22 De Hasselt	226
Sint Josephstraat	10 Tivoli	103	Spinnerijlaan	71 Enscho	713
Sint Josephstraat	10 Tivoli	105	Spoorakkerweg	90 Udenhout	905
Sint Josephstraat	10 Tivoli	106	Spoordijk	11 Armhoef	111
Sint Josephstraat	10 Tivoli	108	Spoordijk	53 Moerenburg	531
Sint Josephstraat	71 Enscho	711	Spoordijk	79 Verspr. huizen t.z.v. B-E	791
Sint Lucasstraat	24 Groeseind	243	Spoorlaan	00 Centrum	002
Sint Lucasstraat	25 Hoefstraat	255	Spoorlaan	00 Centrum	008
Sint Maartensloop	63 De Blaak	632	Spoorlaan	00 Centrum	009
Sint Marcusstraat	23 Het Goirke	237	Spoorlaan	10 Tivoli	101
Sint Michaëlspad	71 Enscho	713	Spoorlaan	10 Tivoli	103
Sint Nicolaasstraat	25 Hoefstraat	255	Sportlaan	71 Enscho	711
Sint Oloflaan	31 De Reit	319	Sportlaan	90 Udenhout	901
Sint Paulusstraat	25 Hoefstraat	254	Sportweg	31 De Reit	313
Sint Pieterspark	25 Hoefstraat	254	Sportweg	31 De Reit	317
Sint Pieterspark	25 Hoefstraat	255	Sprundelerf	87 Dalem	877
Sint Pieterstraat	25 Hoefstraat	255	Stadhuisplein	00 Centrum	002

STRAAT	WIJK	BUURT	STRAAT	WIJK	BUURT
Stadhuisplein	00 Centrum	003	Tartinistraat	42 Stokhasselt-noord	426
Stadhuisstraat	00 Centrum	003	Tatraweg	61 Groenewoud	611
Stadstraat	15 Oude Dijk	153	Tauernpad	61 Groenewoud	612
Stapelen	90 Udenhout	904	Taxusstraat	19 Hagelkruis	192
Stappegoorweg	61 Groenewoud	611	Telefoonstraat	00 Centrum	001
Stappegoorweg	62 Het Laar	622	Telegraafstraat	00 Centrum	002
Staringhof	17 Korvel	173	Telegraafstraat	00 Centrum	009
Staringstraat	17 Korvel	173	Telexstraat	00 Centrum	001
Statenlaan	33 Het Zand	331	Tempelhofstraat	33 Het Zand	334
Statenlaan	33 Het Zand	332	Terrahof	36 Wandelbos-zuid	363
Statenlaan	33 Het Zand	334	Teunisbloem	90 Udenhout	902
Statenlaan	33 Het Zand	338	Texelstroom	63 De Blaak	634
Stationsstraat	00 Centrum	006	Textielplein	22 De Hasselt	220
Stationstraat	90 Udenhout	904	Textielplein	22 De Hasselt	224
Stavorenerf	87 Dalem	877	Textielplein	22 De Hasselt	226
Stedekehof	21 Gasthuisstraat	216	Textielplein	22 De Hasselt	227
Stedekestraat	20 Besterd	201	Textielstraat	22 De Hasselt	224
Stedekestraat	21 Gasthuisstraat	215	Textielstraat	22 De Hasselt	225
Stedekestraat	21 Gasthuisstraat	216	Textielstraat	22 De Hasselt	226
Steenbergenerf	87 Dalem	877	Theaterplaats	90 Udenhout	901
Steenovenlaan	71 Enschoot	713	Thérèse Schwartzestraat	18 Rooi Harten	181
Steenselerf	87 Dalem	877	Theresiaplein	20 Besterd	201
Steenwijkssingel	87 Dalem	877	Theresiastraat	20 Besterd	201
Stellenboschlaan	17 Korvel	170	Theresiastraat	23 Het Goirke	239
Stellingmolen	70 Berkel	701	Theseusstraat	40 Industrieterrein Vossenber	404
Stenen Kamerpark	22 De Hasselt	221	Theseusstraat	40 Industrieterrein Vossenber	405
Steve Bikohof	16 Trouwlaan	161	Theseusstraat	40 Industrieterrein Vossenber	406
Stevenzandsestraat	10 Tivoli	107	Thomas van Aquinostraat	33 Het Zand	335
Stevenzandsestraat	14 Broekhoven	141	Thomas van Kempenstraat	17 Korvel	173
Stoeterijstraat	61 Groenewoud	611	Thorbeckestraat	30 Zorgvlied	304
Stokhasseltlaan	48 Buitengebied Noord-Oost	481	Thornerbeek	63 De Blaak	631
Stotijnstraat	46 Quirijnstok	464	Timorstraat	27 Loven	272
Stratinghpad	17 Korvel	176	Tivolistraat	10 Tivoli	101
Strausslaan	43 Vlashof	432	Tivolistraat	10 Tivoli	102
Strausslaan	43 Vlashof	434	Tjalkstraat	10 Tivoli	108
Streepstraat	71 Enschoot	714	Tjeuke Timmermansstraat	21 Gasthuisstraat	213
Stroomlaan	63 De Blaak	632	Tobias Asserlaan	33 Het Zand	334
Stroomlaan	63 De Blaak	633	Tobias Asserlaan	73 Ruiven	731
Stuivesantplein	14 Broekhoven	141	Tollensstraat	17 Korvel	173
Stuivesantplein	14 Broekhoven	142	Tongelreep	63 De Blaak	632
Stuivesantplein	14 Broekhoven	143	Tongerloplein	90 Udenhout	901
Sullivandreef	46 Quirijnstok	466	Tongerlose Hoefstraat	21 Gasthuisstraat	211
Sumatrastraat	27 Loven	272	Tongerlose Hoefstraat	22 De Hasselt	221
Superior de Beerstraat	23 Het Goirke	232	Top Naeffdreef	36 Wandelbos-zuid	362
Superior de Beerstraat	23 Het Goirke	233	Torenakker	70 Berkel	701
Superior de Beerstraat	23 Het Goirke	238	Torenhoekestraat	71 Enschoot	713
Surinamestraat	23 Het Goirke	233	Torenpad	71 Enschoot	713
Susterenerf	87 Dalem	877	Torentjeshoeve	79 Verspr. huizen t.z.v. B-E	792
Swaardvenstraat	41 Industrieterrein Kraaiven	411	Tormentil	71 Enschoot	712
Swaardvenstraat	41 Industrieterrein Kraaiven	415	Torteldreef	33 Het Zand	337
Swalm	63 De Blaak	631	Tourmaletstraat	61 Groenewoud	611
Sweelincklaan	46 Quirijnstok	463	Tournooistraat	14 Broekhoven	143
Sweelincklaan	46 Quirijnstok	465	Toverse Beek	63 De Blaak	632
Sweelincklaan	46 Quirijnstok	467	Transportweg	90 Udenhout	905
't Buske	90 Udenhout	901	Transvaalplein	14 Broekhoven	148
't Hoekske	78 Verspr. huizen t.n.v. B-E	781	Transvaalplein	16 Trouwlaan	161
't Zwaantje	71 Enschoot	711	Transvaalplein	16 Trouwlaan	164
't Zwaantje	71 Enschoot	713	Transvaalstraat	16 Trouwlaan	161
Tafelbergstraat	17 Korvel	170	Trappistenstraat	33 Het Zand	332
Tafelbergstraat	17 Korvel	179	Treubstraat	33 Het Zand	338
Talent Square	19 Hagelkruis	193	Troelstrastraat	33 Het Zand	338
Tamarindestraat	31 De Reit	318	Trompstraat	16 Trouwlaan	162
Tamboerskade	10 Tivoli	106	Trompstraat	16 Trouwlaan	163
Tamboerskade	14 Broekhoven	143	Troubadourplein	14 Broekhoven	143

STRAAT	WIJK	BUURT	STRAAT	WIJK	BUURT
Trouwhof	15 Oude Dijk	151	Van Grobbendonckstraat	14 Broekhoven	142
Trouwlaan	15 Oude Dijk	151	Van Grobbendonckstraat	14 Broekhoven	145
Trouwlaan	16 Trouwlaan	161	Van Heemskerckstraat	16 Trouwlaan	163
Trouwlaan	16 Trouwlaan	162	Van Heeswijkstraat	90 Udenhout	901
Trouwlaan	17 Korvel	171	Van Hessen-Kasselstraat	14 Broekhoven	142
Tubantenstraat	30 Zorgvlied	301	Van Heutszstraat	11 Armhoef	111
Tuinbouwstraat	61 Groenewoud	613	Van Hogendorpstraat	22 De Hasselt	220
Tuinbouwstraat	61 Groenewoud	614	Van Hogendorpstraat	22 De Hasselt	227
Tuinstraat	00 Centrum	001	Van Hogendorpstraat	22 De Hasselt	229
Tuinstraat	00 Centrum	002	Van Hogendorpstraat	23 Het Goirke	233
Tuinstraat	00 Centrum	006	Van Hogendorpstraat	23 Het Goirke	235
Tuinstraat	00 Centrum	009	Van Imhoffstraat	11 Armhoef	111
Tuinstraat	90 Udenhout	901	Van Kalmthoutlaan	46 Quirijnstok	461
Tulbagh	17 Korvel	170	Van Kalmthoutlaan	46 Quirijnstok	462
Tulpstraat	27 Loven	276	Van Kinschotplein	25 Hoefstraat	258
Twentestraat	12 Jeruzalem	121	Van Lawickhof	21 Gasthuisstraat	218
Twentestraat	12 Jeruzalem	122	Van Lennepstraat	17 Korvel	173
Twernerstraat	22 De Hasselt	225	Van Limburg Stirumlaan	30 Zorgvlied	304
Udenhoutseweg	78 Verspr. huizen t.n.v. B-E	781	Van Linschotenstraat	16 Trouwlaan	164
Udenhoutseweg	90 Udenhout	901	Van Maarseveenstraat	33 Het Zand	339
Uiterste Stuiwer-West	49 Buitengebied Noord-West	491	Van Maerlantstraat	17 Korvel	173
Umberstraat	34 Wandelbos-noord	344	Van Meterenstraat	27 Loven	273
Uppelse Vliet	63 De Blaak	632	Van Mierisstraat	25 Hoefstraat	258
Uranusstraat	33 Het Zand	332	Van Mierisstraat	25 Hoefstraat	259
Ursulinenstraat	33 Het Zand	331	Van Mierlostraat	20 Besterd	203
Utrechtsestraat	00 Centrum	006	Van Musschenbroekstraat	17 Korvel	177
Utrechtsestraat	00 Centrum	008	Van Oldenbarneveltstraat	30 Zorgvlied	304
Vaartlaan	62 Het Laar	621	Van Oosterzeestraat	46 Quirijnstok	461
Vaartlaan	63 De Blaak	631	Van Otterloostraat	46 Quirijnstok	461
Valentijnstraat	25 Hoefstraat	259	Van Sasse van Ysselstraat	20 Besterd	201
Valeriaanhof	34 Wandelbos-noord	342	Van Sasse van Ysselstraat	21 Gasthuisstraat	215
Valkenierstraat	14 Broekhoven	143	Van Sasse van Ysselstraat	23 Het Goirke	239
Valkenjachtstraat	33 Het Zand	331	Van Sonstraat	17 Korvel	171
Valkenswaardstraat	88 Koolhoven	881	Van Sonstraat	17 Korvel	175
Van Alkemadestraat	25 Hoefstraat	251	Van Spaanstraat	25 Hoefstraat	258
Van Alkemadestraat	25 Hoefstraat	258	Van Speijkstraat	16 Trouwlaan	163
Van Alphenstraat	25 Hoefstraat	258	Van Tetterodestraat	46 Quirijnstok	461
Van Anrooylaan	46 Quirijnstok	461	Van Tussembroekstraat	46 Quirijnstok	464
Van Anrooylaan	46 Quirijnstok	462	Van Vessemstraat	14 Broekhoven	142
Van Anrooylaan	46 Quirijnstok	464	Varikstraat	88 Koolhoven	881
Van Balenstraat	25 Hoefstraat	251	Varkensmarkt	16 Trouwlaan	167
Van Balenstraat	25 Hoefstraat	259	Varsseveldstraat	88 Koolhoven	881
Van Berkumstraat	25 Hoefstraat	258	Vazalstraat	14 Broekhoven	143
Van Berkumstraat	25 Hoefstraat	259	Vecht	63 De Blaak	631
Van Bleijswijkstraat	25 Hoefstraat	259	Veemarktstraat	00 Centrum	002
Van Breesstraat	46 Quirijnstok	461	Veemarktstraat	10 Tivoli	101
Van Bylandtachterstraat	22 De Hasselt	220	Veenendaalstraat	88 Koolhoven	882
Van Bylandtpad	22 De Hasselt	220	Veerse Meer	63 De Blaak	633
Van Bylandtstraat	22 De Hasselt	220	Veestraat	16 Trouwlaan	163
Van Bylandtstraat	22 De Hasselt	221	Veestraat	16 Trouwlaan	164
Van Coehoornhof	17 Korvel	176	Veestraat	16 Trouwlaan	165
Van de Coulsterstraat	14 Broekhoven	143	Veldhovenring	20 Besterd	205
Van Delfthof	00 Centrum	009	Veldhovenring	23 Het Goirke	238
Van der Aastraat	25 Hoefstraat	257	Veldhovenring	23 Het Goirke	239
Van der Doesstraat	25 Hoefstraat	259	Veldstraat	90 Udenhout	901
Van der Horststraat	46 Quirijnstok	464	Velsiusstraat	25 Hoefstraat	259
Van der Schellingstraat	25 Hoefstraat	258	Vellingenhoef	31 De Reit	315
Van Diedeghemstraat	69 Buitengebied Zuid-West	691	Velpstraat	88 Koolhoven	881
Van Dijkstraat	17 Korvel	174	Veluwestraat	12 Jeruzalem	121
Van Doorenstraat	15 Oude Dijk	153	Veluwestraat	12 Jeruzalem	122
Van Ginnekenweg	99 Verspr. huizen bij Udenhout	991	Vendeliersstraat	14 Broekhoven	143
Van Goorstraat	25 Hoefstraat	251	Venkelhof	34 Wandelbos-noord	342
Van Goorstraat	25 Hoefstraat	258	Venusstraat	33 Het Zand	332
Van Goorstraat	25 Hoefstraat	259	Verdilaan	71 Enschoot	713

STRAAT	WIJK	BUURT	STRAAT	WIJK	BUURT
Verdiplein	42 Stokhasselt-noord	422	Voltstraat	14 Broekhoven	145
Verenigingstraat	17 Korvel	179	Voltstraat	14 Broekhoven	148
Verheijstraat	46 Quirijnstok	464	Von Flotowstraat	45 Lijnse Hoek	451
Verhulstlaan	46 Quirijnstok	464	Von Suppéstraat	44 De Schans	443
Vermeulenstraat	46 Quirijnstok	464	Von Weberstraat	45 Lijnse Hoek	451
Vermiljoenstraat	36 Wandelbos-zuid	363	Vondelplein	17 Korvel	173
Verschuurstraat	33 Het Zand	338	Voormolenerf	46 Quirijnstok	464
Ververstraat	15 Oude Dijk	153	Voorschotenstraat	88 Koolhoven	882
Verzonken Kasteel	90 Udenhout	904	Vordenstraat	88 Koolhoven	882
Vesuviusstraat	61 Groenewoud	611	Vorstenhof	00 Centrum	003
Vierbanse Gantel	63 De Blaak	632	Vosheining	69 Buitengebied Zuid-West	691
Vierbundersweg	49 Buitengebied Noord-West	491	Vossenbergsesweg	40 Industrieterrein Vossenber	403
Vierhoutenstraat	88 Koolhoven	881	Vossenbergsesweg	49 Buitengebied Noord-West	491
Vierhoutenstraat	88 Koolhoven	882	Vossenpad	33 Het Zand	332
Vierwindenlaan	30 Zorgvlied	301	Vredeman de Vriesstraat	21 Gasthuisstraat	211
Vierwindenlaan	30 Zorgvlied	302	Vreeswijkstraat	88 Koolhoven	881
Vierwindenlaan	30 Zorgvlied	303	Vreeswijkstraat	88 Koolhoven	882
Vierwindenlaan	30 Zorgvlied	304	Vriezenveenstraat	88 Koolhoven	882
Vigiliusstraat	23 Het Goirke	238	Vrijheidsstraat	71 Enschoot	712
Vijfhuizen	48 Buitengebied Noord-Oost	481	Vroomshoopstraat	88 Koolhoven	881
Vijverlaan	33 Het Zand	336	Vroomshoopstraat	88 Koolhoven	882
Vijverlaan	33 Het Zand	337	Vrouwenmantel	71 Enschoot	712
Heuvelstraat	61 Groenewoud	614	Vurenstraat	88 Koolhoven	882
Vincent van Goghlaan	72 Eikenbosch	721	Waalstraat	28 Ind.str. Goirke Kanaaldijk	282
Vincent van Goghstraat	17 Korvel	174	Waalstraat	28 Ind.str. Goirke Kanaaldijk	283
Vincentiuspad	00 Centrum	005	Waalwijksebaan	48 Buitengebied Noord-Oost	481
Vincentiuspad	00 Centrum	006	Waalwijkseweg	78 Verspr. huizen t.n.v. B-E	781
Vincentiusstraat	00 Centrum	005	Waalwijkseweg	99 Verspr. huizen bij Udenhout	991
Violethof	34 Wandelbos-noord	344	Waardenburgstraat	89 Witbrant	891
Violierstraat	27 Loven	272	Wagenaarstraat	25 Hoefstraat	251
Visitandinenstraat	33 Het Zand	331	Wagenaarstraat	25 Hoefstraat	258
Visser 't Hooftstraat	21 Gasthuisstraat	215	Wagenstraat	20 Besterd	204
Visser 't Hooftstraat	23 Het Goirke	232	Wagnerplein	44 De Schans	445
Visserijplein	61 Groenewoud	615	Walvisstraat	25 Hoefstraat	259
Visserijstraat	61 Groenewoud	614	Wandelbos	36 Wandelbos-zuid	363
Vivaldilaan	71 Enschoot	713	Wandelboslaan	32 Mariaziekenhuis/Vredeburcht	323
Vivaldistraat	42 Stokhasselt-noord	422	Wandelboslaan	33 Het Zand	333
Vlagweddestraat	88 Koolhoven	882	Wandelboslaan	33 Het Zand	334
Vlashoflaan	46 Quirijnstok	461	Wandelboslaan	33 Het Zand	335
Vlashoflaan	50 Industrieterrein Oost	501	Wandelboslaan	33 Het Zand	336
Vlettevaart	63 De Blaak	632	Wandelboslaan	33 Het Zand	337
Vlierakkerhof	73 Ruiven	731	Wandelboslaan	33 Het Zand	338
Vlierakkerweg	73 Ruiven	731	Wandelboslaan	33 Het Zand	339
Vlierlaan	34 Wandelbos-noord	341	Warandelaan	31 De Reit	311
Vlierlaan	34 Wandelbos-noord	342	Warandelaan	35 De Oude Warande	351
Vlierlaan	73 Ruiven	731	Waringinstraat	31 De Reit	318
Vliestroom	63 De Blaak	634	Warmoesstraat	61 Groenewoud	614
Vlijmenstraat	88 Koolhoven	881	Warmonderf	89 Witbrant	891
Vlijmenstraat	88 Koolhoven	885	Warmondstraat	89 Witbrant	891
Vlimmenhoefstraat	14 Broekhoven	142	Wassenaerlaan	16 Trouwlaan	162
Vlimmenhoefstraat	14 Broekhoven	145	Waterhoefstraat	21 Gasthuisstraat	211
Vlodropstraat	88 Koolhoven	882	Waterhoefstraat	21 Gasthuisstraat	218
Vloeveldweg	49 Buitengebied Noord-West	491	Watermanstraat	50 Industrieterrein Oost	501
Voerendaalstraat	88 Koolhoven	881	Watertorenplein	19 Hagelkruis	191
Vogelenzang	61 Groenewoud	614	Watertorenstraat	19 Hagelkruis	191
Vogelkerslaan	73 Ruiven	731	Wattstraat	14 Broekhoven	147
Vogelplein	61 Groenewoud	617	Weefmeesterstraat	22 De Hasselt	226
Vogelwikke	90 Udenhout	902	Weegbree	90 Udenhout	902
Vogezenaan	61 Groenewoud	612	Weergraaf	63 De Blaak	632
Vogezenweide	61 Groenewoud	612	Weerselostraat	89 Witbrant	891
Voldijk	40 Industrieterrein Vossenber	406	Wegastraat	50 Industrieterrein Oost	502
Volkelstraat	88 Koolhoven	882	Weidemolen	70 Berkel	701
Volkerak	63 De Blaak	633	Weimanspad	33 Het Zand	332
Volmolen	70 Berkel	701	Wemeldingestraat	89 Witbrant	891



STRAAT	WIJK	BUURT	STRAAT	WIJK	BUURT
Wendakker	90 Udenhout	901	Wittemstraat	89 Witbrant	891
Westermarkt	33 Het Zand	334	Woerdenstraat	89 Witbrant	891
Westerpark	33 Het Zand	331	Wolmaransstraat	16 Trouwlaan	161
Westerpark	33 Het Zand	334	Wolmaransstraat	17 Korvel	178
Westertorenlaan	31 De Reit	313	Wolplein	22 De Hasselt	226
Westlandstraat	12 Jeruzalem	122	Wolterbeekstraat	41 Industrierrein Kraaiven	411
Westpoint	19 Hagelkruis	193	Wolvegastraat	89 Witbrant	891
Weteringlaan	63 De Blaak	632	Wolvenweg	33 Het Zand	332
Wethouder Ackermansstraat	14 Broekhoven	149	Zaagmolen	70 Berkel	701
Wethouder Eijkemansstraat	14 Broekhoven	149	Zaamslagstraat	88 Koolhoven	883
Wethouder Goyaertsstraat	14 Broekhoven	149	Zagwijnstraat	46 Quirijnstok	462
Wethouder Kerstensstraat	14 Broekhoven	149	Zalmstraat	61 Groenewoud	615
Wethouder van Ierlandstraat	13 Hoevenseweg	131	Zaltbommelstraat	88 Koolhoven	883
Wethouder van Roesselstraat	14 Broekhoven	149	Zanderijpad	33 Het Zand	334
Wethouderslaan	14 Broekhoven	149	Zandrijverstraat	17 Korvel	179
Weverstraat	22 De Hasselt	223	Zandstraat	79 Verspr. huizen t.z.v. B-E	791
Weverstraat	22 De Hasselt	224	Zeddamerf	88 Koolhoven	883
Weverstraat	22 De Hasselt	226	Zeelststraat	88 Koolhoven	883
Wichmansstraat	25 Hoefstraat	251	Zeewoldestraat	88 Koolhoven	883
Wichmansstraat	25 Hoefstraat	256	Zelhemstraat	88 Koolhoven	883
Wielevenweg	40 Industrierrein Vossenber	403	Zellerstraat	44 De Schans	442
Wielingen	63 De Blaak	633	Zellerstraat	44 De Schans	443
Wiertsstraat	46 Quirijnstok	462	Zemikestraat	17 Korvel	177
Wijboschstraat	89 Witbrant	891	Zeshoevenstraat	78 Verspr. huizen t.n.v. B-E	781
Wijkevoort	69 Buitengebied Zuid-West	691	Zeshoevenstraat	90 Udenhout	901
Wijngaard	22 De Hasselt	221	Zeusstraat	40 Industrierrein Vossenber	403
Wijnruitweg	34 Wandelbos-noord	343	Zevenheuvelenweg	41 Industrierrein Kraaiven	411
Wildstraat	33 Het Zand	331	Zevenheuvelenweg	41 Industrierrein Kraaiven	412
Wilgenlaan	90 Udenhout	901	Zevenheuvelenweg	41 Industrierrein Kraaiven	413
Wilgenstraat	19 Hagelkruis	191	Zevenheuvelenweg	41 Industrierrein Kraaiven	414
Wilgenstraat	19 Hagelkruis	195	Zevenheuvelenweg	41 Industrierrein Kraaiven	415
Wilhelminapark	20 Besterd	201	Zierikzeestraat	88 Koolhoven	883
Wilhelminapark	21 Gasthuisstraat	213	Zieversbeek	63 De Blaak	631
Wilhelminapark	21 Gasthuisstraat	215	Zijpe	63 De Blaak	633
Wilhelminapark	21 Gasthuisstraat	216	Zilverlindestraat	19 Hagelkruis	191
Wilhelminaplantsoen	70 Berkel	701	Zomerstraat	00 Centrum	004
Willem Barendszstraat	16 Trouwlaan	163	Zonderlokstraat	53 Moerenburg	531
Willem Barendszstraat	16 Trouwlaan	164	Zoom	63 De Blaak	632
Willem Beukelsstraat	17 Korvel	177	Zouavenlaan	30 Zorgvied	303
Willem de Rijkestraat	22 De Hasselt	220	Zouavenlaan	30 Zorgvied	304
Willem de Rijkestraat	22 De Hasselt	221	Zuidbroekstraat	88 Koolhoven	883
Willem de Rijkestraat	22 De Hasselt	223	Zuiderkruisweg	48 Buitengebied Noord-Oost	481
Willem de Zwijgerlaan	70 Berkel	701	Zuiderkruisweg	50 Industrierrein Oost	501
Willem Einthovenlaan	73 Ruiven	731	Zuiderkruisweg	50 Industrierrein Oost	502
Willem Elsschothof	36 Wandelbos-zuid	362	Zuidewijn	90 Udenhout	904
Willem II-straat	00 Centrum	002	Zuid-Oosterstraat	20 Besterd	205
Willem II-straat	00 Centrum	008	Zuid-Oosterstraat	27 Loven	276
Willem Knuttelstraat	29 Ind.str. Lovense Kanaaldijk	292	Zuivelstraat	61 Groenewoud	613
Willem Molengraaffstraat	33 Het Zand	334	Zuringhof	34 Wandelbos-noord	341
Willem Passtoorsstraat	20 Besterd	202	Zwaanstraat	00 Centrum	002
Willem Pijperstraat	46 Quirijnstok	464	Zwaanstraat	00 Centrum	003
Willemsplein	00 Centrum	003	Zwaanstraat	71 Enschat	711
Willy den Oudenstraat	62 Het Laar	622	Zwaluwsestraat	48 Buitengebied Noord-Oost	481
Wilniserf	89 Witbrant	891	Zwaluwstraat	61 Groenewoud	616
Wim Berkelmansstraat	17 Korvel	172	Zwaluwstraat	61 Groenewoud	617
Windmolen	70 Berkel	701	Zwaluwstraat	61 Groenewoud	618
Wingerdhoek	00 Centrum	001	Zwaluwstraat	61 Groenewoud	619
Wingerdhoek	00 Centrum	006	Zwartrijt	71 Enschat	715
Winkler Prinsstraat	14 Broekhoven	147	Zwartvenseweg	35 De Oude Warande	351
Witbrantlaan Oost	89 Witbrant	892	Zwartvenseweg	36 Wandelbos-zuid	362
Witbrantlaan West	89 Witbrant	891	Zwartvenseweg	36 Wandelbos-zuid	363
Witteballeplein	23 Het Goirke	235	Zwijnsbergen	90 Udenhout	904
Witteballestraat	23 Het Goirke	235	Zwijnsplein	15 Oude Dijk	153
Witteballestraat	23 Het Goirke	236	Zwin	63 De Blaak	633

## Bijlage 4b Straatnamenregister (op wijknr.)

WIJK	BUURT	STRAAT	WIJK	BUURT	STRAAT
00 Centrum	001	Antoniusstraat	00 Centrum	003	Stadhuisplein
00 Centrum	001	Bodehof	00 Centrum	003	Stadhuisstraat
00 Centrum	001	Girostraat	00 Centrum	003	Vorstenhof
00 Centrum	001	Karrestraat	00 Centrum	003	Willemsplein
00 Centrum	001	Korte Tuinstraat	00 Centrum	003	Zwaanstraat
00 Centrum	001	Langestraat	00 Centrum	004	Kloosterstraat
00 Centrum	001	Mariastraat	00 Centrum	004	Lange Schijfstraat
00 Centrum	001	Poststraat	00 Centrum	004	Lieve-Vrouweplein
00 Centrum	001	Rankenstraat	00 Centrum	004	Louis Bouwmeesterplein
00 Centrum	001	Roemerhof	00 Centrum	004	Nazarethstraat
00 Centrum	001	Telefoonstraat	00 Centrum	004	Sint Annaplein
00 Centrum	001	Telexstraat	00 Centrum	004	Zomerstraat
00 Centrum	001	Tuinstraat	00 Centrum	005	Acaciastraat
00 Centrum	001	Wingerdhoek	00 Centrum	005	Burgerijpad
00 Centrum	002	Damsstraat	00 Centrum	005	Elzenstraat
00 Centrum	002	Girostraat	00 Centrum	005	Fabriekstraat
00 Centrum	002	Hendrikhof	00 Centrum	005	Frater Paulussehof
00 Centrum	002	Heuvel	00 Centrum	005	Frater Romboutshof
00 Centrum	002	Heuvelpoort	00 Centrum	005	Heuvelstraat
00 Centrum	002	Heuvelring	00 Centrum	005	Korte Schijfstraat
00 Centrum	002	Heuvelstraat	00 Centrum	005	Noordhoekring
00 Centrum	002	IJzerstraat	00 Centrum	005	Noordstraat
00 Centrum	002	Jan Aartestraat	00 Centrum	005	Schoolstraat
00 Centrum	002	Juliana van Stolbergstraat	00 Centrum	005	Vincentiuspad
00 Centrum	002	Kapelhof	00 Centrum	005	Vincentiusstraat
00 Centrum	002	Karrestraat	00 Centrum	006	Burgerijpad
00 Centrum	002	Kerkpad	00 Centrum	006	Fabriekstraat
00 Centrum	002	Korte Tuinstraat	00 Centrum	006	Frater Paulussehof
00 Centrum	002	Langestraat	00 Centrum	006	Heuvelstraat
00 Centrum	002	Monumentsstraat	00 Centrum	006	Korte Tuinstraat
00 Centrum	002	Nieuwlandstraat	00 Centrum	006	Langestraat
00 Centrum	002	Oude Markt	00 Centrum	006	Mariastraat
00 Centrum	002	Pieter Vreedeplein	00 Centrum	006	Nieuwlandstraat
00 Centrum	002	Pieter Vreedestraat	00 Centrum	006	Noordstraat
00 Centrum	002	Sophiastraat	00 Centrum	006	Poststraat
00 Centrum	002	Spoorlaan	00 Centrum	006	Stationsstraat
00 Centrum	002	Stadhuisplein	00 Centrum	006	Tuinstraat
00 Centrum	002	Telegraafstraat	00 Centrum	006	Utrechtsestraat
00 Centrum	002	Tuinstraat	00 Centrum	006	Vincentiuspad
00 Centrum	002	Veemarktstraat	00 Centrum	006	Wingerdhoek
00 Centrum	002	Willem II-straat	00 Centrum	008	Gasthuisring
00 Centrum	002	Zwaanstraat	00 Centrum	008	Heuvelring
00 Centrum	003	Alexanderstraat	00 Centrum	008	Karrestraat
00 Centrum	003	Clercxstraat	00 Centrum	008	Spoorlaan
00 Centrum	003	Emmapassage	00 Centrum	008	Utrechtsestraat
00 Centrum	003	Emmastraat	00 Centrum	008	Willem II-straat
00 Centrum	003	Hendrikhof	00 Centrum	009	IJzerstraat
00 Centrum	003	Heuvelstraat	00 Centrum	009	Magazijnstraat
00 Centrum	003	Hoogvensesstraat	00 Centrum	009	Pieter Vreedeplein
00 Centrum	003	Jan Aartestraat	00 Centrum	009	Spoorlaan
00 Centrum	003	Kapelhof	00 Centrum	009	Telegraafstraat
00 Centrum	003	Kloosterstraat	00 Centrum	009	Tuinstraat
00 Centrum	003	Koningsplein	00 Centrum	009	Van Delfthof
00 Centrum	003	Louis Bouwmeesterplein	10 Tivoli	101	Achter de Heuvel
00 Centrum	003	Mauritshof	10 Tivoli	101	Dunantstraat
00 Centrum	003	Monumentstraat	10 Tivoli	101	Sint Josephstraat
00 Centrum	003	Oranjestraat	10 Tivoli	101	Spoorlaan
00 Centrum	003	Oude Dijk	10 Tivoli	101	Tivolistraat
00 Centrum	003	Oude Markt	10 Tivoli	101	Veemarktstraat
00 Centrum	003	Paleising	10 Tivoli	102	Dunantstraat
00 Centrum	003	Piusplein	10 Tivoli	102	Flemingstraat
00 Centrum	003	Piusstraat	10 Tivoli	102	Landsteinerstraat
00 Centrum	003	Schouwburging	10 Tivoli	102	Pasteurstraat
00 Centrum	003	Sophiastraat	10 Tivoli	102	Salkplantsoen

WIJK	BUURT	STRAAT	WIJK	BUURT	STRAAT
10 Tivoli	102	Sint Josephstraat	10 Tivoli	108	Kurassiersstraat
10 Tivoli	102	Tivolistraat	10 Tivoli	108	Lanciersstraat
10 Tivoli	103	Boerhaavestraat	10 Tivoli	108	Ordonnansenstraat
10 Tivoli	103	Enthovenseweg	10 Tivoli	108	Sint Josephstraat
10 Tivoli	103	Gerard de Bondtstraat	10 Tivoli	108	Tjalkstraat
10 Tivoli	103	Gerard van Swietenstraat	11 Armhoef	111	Antonie van Diemenstraat
10 Tivoli	103	Jan van Beverwijkstraat	11 Armhoef	111	Armhoefstraat
10 Tivoli	103	Nieuwe Bosscheweg	11 Armhoef	111	Cornelis Speelmanstraat
10 Tivoli	103	P.F. Bergmansstraat	11 Armhoef	111	Daendelsstraat
10 Tivoli	103	Pelgrimspad	11 Armhoef	111	De Werf
10 Tivoli	103	Pieter Pauwstraat	11 Armhoef	111	Doornbossestraat
10 Tivoli	103	Professor Dondersstraat	11 Armhoef	111	Heile Schoorstraat
10 Tivoli	103	Reinier de Graafstraat	11 Armhoef	111	Hendrik Zwaardecroonstraat
10 Tivoli	103	Ringbaan-Oost	11 Armhoef	111	Hoevensekanaaldijk
10 Tivoli	103	Sint Josephstraat	11 Armhoef	111	Jan Maurits van Nassaustraat
10 Tivoli	103	Spoorlaan	11 Armhoef	111	Jan Pieterszoon Coenstraat
10 Tivoli	104	Boerhaavestraat	11 Armhoef	111	Loudonstraat
10 Tivoli	104	Carré	11 Armhoef	111	Maetsuyckerstraat
10 Tivoli	104	Gerard van Swietenstraat	11 Armhoef	111	Oisterwijksebaan
10 Tivoli	104	Jan van Beverwijkstraat	11 Armhoef	111	Pelgrimspad
10 Tivoli	104	Jan Wierhof	11 Armhoef	111	Pelgrimsweg
10 Tivoli	105	Havendijk	11 Armhoef	111	Ringbaan-Oost
10 Tivoli	105	Hogendriesstraat	11 Armhoef	111	Simon van der Stelstraat
10 Tivoli	105	Hoogvensestraat	11 Armhoef	111	Spoordijk
10 Tivoli	105	Prinsenhoeven	11 Armhoef	111	Van Heutszstraat
10 Tivoli	105	Ringbaan-Oost	11 Armhoef	111	Van Imhoffstraat
10 Tivoli	105	Sint Josephdwarstraat	12 Jeruzalem	121	Amstellandstraat
10 Tivoli	105	Sint Josephstraat	12 Jeruzalem	121	Beemsterstraat
10 Tivoli	106	Catamaranstraat	12 Jeruzalem	121	Beijerlandstraat
10 Tivoli	106	Galjoenstraat	12 Jeruzalem	121	Betuwestraat
10 Tivoli	106	Gondelstraat	12 Jeruzalem	121	Caspar Houbenstraat
10 Tivoli	106	Havendijk	12 Jeruzalem	121	Gooilandstraat
10 Tivoli	106	Hoogvensestraat	12 Jeruzalem	121	Havendijk
10 Tivoli	106	Hoplidenkade	12 Jeruzalem	121	Sallandstraat
10 Tivoli	106	Jolstraat	12 Jeruzalem	121	Twentestraat
10 Tivoli	106	Kempenaarplaats	12 Jeruzalem	121	Veluwestraat
10 Tivoli	106	Lanciersstraat	12 Jeruzalem	122	Altenastraat
10 Tivoli	106	Piushaven	12 Jeruzalem	122	Betuwestraat
10 Tivoli	106	Prinsenhoeven	12 Jeruzalem	122	Biesboschstraat
10 Tivoli	106	Sint Josephdwarstraat	12 Jeruzalem	122	Caspar Houbenstraat
10 Tivoli	106	Sint Josephstraat	12 Jeruzalem	122	Gaasterlandstraat
10 Tivoli	106	Tamboerskade	12 Jeruzalem	122	Maaslandstraat
10 Tivoli	107	Barkstraat	12 Jeruzalem	122	Ringbaan-Oost
10 Tivoli	107	Galjoenstraat	12 Jeruzalem	122	Twentestraat
10 Tivoli	107	Gildebroedersstraat	12 Jeruzalem	122	Veluwestraat
10 Tivoli	107	Handbooghof	12 Jeruzalem	122	Westlandstraat
10 Tivoli	107	Kolveniersstraat	13 Hoevenseweg	131	AaBe-straat
10 Tivoli	107	Koopvaardijstraat	13 Hoevenseweg	131	Abeelstraat
10 Tivoli	107	Kotterstraat	13 Hoevenseweg	131	Fatimastraat
10 Tivoli	107	Piushaven	13 Hoevenseweg	131	Havendijk
10 Tivoli	107	Piusstraat	13 Hoevenseweg	131	Hoevenseweg
10 Tivoli	107	Schoenerstraat	13 Hoevenseweg	131	Ringbaan-Zuid
10 Tivoli	107	Sint Sebastiaanstraat	13 Hoevenseweg	131	Wethouder van Ierlandstr.
10 Tivoli	107	Stevenzandsestraat	13 Hoevenseweg	132	Hakendoverstraat
10 Tivoli	108	Catamaranstraat	13 Hoevenseweg	132	Hoevenseweg
10 Tivoli	108	Cavaleriestraat	13 Hoevenseweg	132	Lourdesplein
10 Tivoli	108	Clercxstraat	13 Hoevenseweg	132	Lourdesstraat
10 Tivoli	108	Hoogvensestraat	13 Hoevenseweg	132	Ringbaan-Oost
10 Tivoli	108	Huzarenstraat	13 Hoevenseweg	132	Scherpenheuvelstraat
10 Tivoli	108	Jan Aartestraat	13 Hoevenseweg	132	Sint Bernadettestraat
10 Tivoli	108	Kazernehof	14 Broekhoven	141	Bisschop Zwijzenstraat
10 Tivoli	108	Klipperplein	14 Broekhoven	141	Doelenstraat
10 Tivoli	108	Koggeplein	14 Broekhoven	141	Geefhuishof
10 Tivoli	108	Kotterstraat	14 Broekhoven	141	Heikestraat

WIJK	BUURT	STRAAT	WIJK	BUURT	STRAAT
14 Broekhoven	141	Kolveniersstraat	14 Broekhoven	147	Marconistraat
14 Broekhoven	141	Piusstraat	14 Broekhoven	147	Ohmstraat
14 Broekhoven	141	Sint Jorisstraat	14 Broekhoven	147	Professor Keesomstraat
14 Broekhoven	141	Sint Sebastiaanstraat	14 Broekhoven	147	Professor Lorentzstraat
14 Broekhoven	141	Stevenzandsestraat	14 Broekhoven	147	Röntgenstraat
14 Broekhoven	141	Stuivesantplein	14 Broekhoven	147	Wattstraat
14 Broekhoven	142	D'Hamalestraat	14 Broekhoven	147	Winkler Prinsstraat
14 Broekhoven	142	Groenstraat	14 Broekhoven	148	Groenstraat
14 Broekhoven	142	Mechtildisstraat	14 Broekhoven	148	Hoogtedwardsstraat
14 Broekhoven	142	Merodeplein	14 Broekhoven	148	Ir. Kippermanstraat
14 Broekhoven	142	Merodestraat	14 Broekhoven	148	Oeverstraat
14 Broekhoven	142	Sevenhoekstraat	14 Broekhoven	148	Radiostraat
14 Broekhoven	142	Stuivesantplein	14 Broekhoven	148	Transvaalplein
14 Broekhoven	142	Van Grobbendonckstraat	14 Broekhoven	148	Voltstraat
14 Broekhoven	142	Van Hessen-Kasselstraat	14 Broekhoven	149	Antoon van Rijenplein
14 Broekhoven	142	Van Vessemstraat	14 Broekhoven	149	Fatimastraat
14 Broekhoven	142	Vlimmenhoefstraat	14 Broekhoven	149	Havendijk
14 Broekhoven	143	Baanderheerstraat	14 Broekhoven	149	Jan van Rijzewijkstraat
14 Broekhoven	143	Blazoenstraat	14 Broekhoven	149	Kruisvaardersstraat
14 Broekhoven	143	Broekhovenseweg	14 Broekhoven	149	Ringbaan-Zuid
14 Broekhoven	143	Burchtstraat	14 Broekhoven	149	Wethouder Ackermansstraat
14 Broekhoven	143	Gildestraat	14 Broekhoven	149	Wethouder Eijkemansstraat
14 Broekhoven	143	Groenstraat	14 Broekhoven	149	Wethouder Goyaertsstraat
14 Broekhoven	143	Hellebaardstraat	14 Broekhoven	149	Wethouder Kerstensstraat
14 Broekhoven	143	Hertogstraat	14 Broekhoven	149	Wethouder van Roesselstraat
14 Broekhoven	143	Jan Backstraat	14 Broekhoven	149	Wethouderslaan
14 Broekhoven	143	Kolveniersstraat	15 Oude Dijk	151	Jan van der Leestraat
14 Broekhoven	143	Kruisvaardersstraat	15 Oude Dijk	151	Nazarethstraat
14 Broekhoven	143	Leenherenstraat	15 Oude Dijk	151	Trouwhof
14 Broekhoven	143	Mechtildisstraat	15 Oude Dijk	151	Trouwlaan
14 Broekhoven	143	Pagestraat	15 Oude Dijk	152	Nazarethstraat
14 Broekhoven	143	Paladijnstraat	15 Oude Dijk	152	Nieuwstraat
14 Broekhoven	143	Phoenixplaats	15 Oude Dijk	152	Oude Dijk
14 Broekhoven	143	Ridderstraat	15 Oude Dijk	153	Anna Paulownahof
14 Broekhoven	143	Ringbaan-Zuid	15 Oude Dijk	153	Bisschop Zwijsenstraat
14 Broekhoven	143	Schutsboomhof	15 Oude Dijk	153	Koningsplein
14 Broekhoven	143	Slotstraat	15 Oude Dijk	153	Oude Dijk
14 Broekhoven	143	Stuivesantplein	15 Oude Dijk	153	Oude Kerkstraat
14 Broekhoven	143	Tamboerskade	15 Oude Dijk	153	Primus van Gilspark
14 Broekhoven	143	Tournooistraat	15 Oude Dijk	153	Stadstraat
14 Broekhoven	143	Troubadourplein	15 Oude Dijk	153	Van Doorenstraat
14 Broekhoven	143	Valkenierstraat	15 Oude Dijk	153	Ververstraat
14 Broekhoven	143	Van de Coulsterstraat	15 Oude Dijk	153	Zwijsenplein
14 Broekhoven	143	Vazalstraat	16 Trouwlaan	161	Dr. Leijdsstraat
14 Broekhoven	143	Vendelijsstraat	16 Trouwlaan	161	Generaal Bothastraat
14 Broekhoven	144	Broekhovenseweg	16 Trouwlaan	161	Generaal de Wetstraat
14 Broekhoven	144	Groenstraat	16 Trouwlaan	161	Generaal Smutslaan
14 Broekhoven	144	Ringbaan-Zuid	16 Trouwlaan	161	Oerlesestraat
14 Broekhoven	145	Broekhovenseweg	16 Trouwlaan	161	Paul Krügerstraat
14 Broekhoven	145	Edisonlaan	16 Trouwlaan	161	President Steijnstraat
14 Broekhoven	145	Groenstraat	16 Trouwlaan	161	Steve Bikohof
14 Broekhoven	145	Radiostraat	16 Trouwlaan	161	Transvaalplein
14 Broekhoven	145	Sevenhoekstraat	16 Trouwlaan	161	Transvaalstraat
14 Broekhoven	145	Van Grobbendonckstraat	16 Trouwlaan	161	Trouwlaan
14 Broekhoven	145	Vlimmenhoefstraat	16 Trouwlaan	161	Wolmaransstraat
14 Broekhoven	145	Voltstraat	16 Trouwlaan	162	De Ruijterstraat
14 Broekhoven	146	Edisonlaan	16 Trouwlaan	162	Nieuwstraat
14 Broekhoven	146	Groenstraat	16 Trouwlaan	162	Oerlesestraat
14 Broekhoven	146	Professor Keesomstraat	16 Trouwlaan	162	Pastoor Vroomansstraat
14 Broekhoven	147	Ampèrestraat	16 Trouwlaan	162	Piet Heinstraat
14 Broekhoven	147	Edisonlaan	16 Trouwlaan	162	Trompstraat
14 Broekhoven	147	Generaal Smutslaan	16 Trouwlaan	162	Trouwlaan
14 Broekhoven	147	Groenstraat	16 Trouwlaan	162	Wassenaerlaan
14 Broekhoven	147	Kamerlingh Onnesplein	16 Trouwlaan	163	Abel Tasmanstraat

WIJK	BUURT	STRAAT	WIJK	BUURT	STRAAT
16 Trouwlaan	163	De Ruijterstraat	17 Korvel	172	Churchillaan
16 Trouwlaan	163	Den Haenstraat	17 Korvel	172	Churchillplein
16 Trouwlaan	163	Houtmanstraat	17 Korvel	172	Coba Pulskenlaan
16 Trouwlaan	163	Nieuwstraat	17 Korvel	172	Cor Wortelstraat
16 Trouwlaan	163	Oerlesestraat	17 Korvel	172	Dr. Titus Brandsmaplein
16 Trouwlaan	163	Piet Heinstraat	17 Korvel	172	Eisenhowerstraat
16 Trouwlaan	163	Reinier Claeszenstraat	17 Korvel	172	Generaal Barberstraat
16 Trouwlaan	163	Trompstraat	17 Korvel	172	Generaal Crerarstraat
16 Trouwlaan	163	Van Heemskerckstraat	17 Korvel	172	Generaal Pattonstraat
16 Trouwlaan	163	Van Speijkstraat	17 Korvel	172	Generaal Winkelmanstraat
16 Trouwlaan	163	Veestraat	17 Korvel	172	Henri Verbuntstraat
16 Trouwlaan	163	Willem Barendszstraat	17 Korvel	172	Jan Erasstraat
16 Trouwlaan	164	Abel Tasmanstraat	17 Korvel	172	Johannes van Zantenstraat
16 Trouwlaan	164	Columbusplein	17 Korvel	172	Joost van de Mortelstraat
16 Trouwlaan	164	Henry Hudsonstraat	17 Korvel	172	Karel Doormanlaan
16 Trouwlaan	164	Jacob Lemairestraat	17 Korvel	172	Laarstraat
16 Trouwlaan	164	Jacob Roggeveenstraat	17 Korvel	172	Loek Lansdorpstraat
16 Trouwlaan	164	Jan de Rijpstraat	17 Korvel	172	Maarschalk Wavelstraat
16 Trouwlaan	164	Jan van Riebeeckstraat	17 Korvel	172	Mac Allisterstraat
16 Trouwlaan	164	Oerlesestraat	17 Korvel	172	Minister Goselingplein
16 Trouwlaan	164	Oeverstraat	17 Korvel	172	Montgomerystraat
16 Trouwlaan	164	Olivier van Noortstraat	17 Korvel	172	Oude Goirleseweg
16 Trouwlaan	164	Transvaalplein	17 Korvel	172	Pater Bleijsstraat
16 Trouwlaan	164	Van Linschotenstraat	17 Korvel	172	Pieter Brinkmanstraat
16 Trouwlaan	164	Veestraat	17 Korvel	172	René Norenborgstraat
16 Trouwlaan	164	Willem Barendszstraat	17 Korvel	172	Ringbaan-West
16 Trouwlaan	165	Hoogtestraat	17 Korvel	172	Rob van Spaendonckstraat
16 Trouwlaan	165	Jan Evertsenstraat	17 Korvel	172	Rooseveltplein
16 Trouwlaan	165	Oeverstraat	17 Korvel	172	Wim Berkelmansstraat
16 Trouwlaan	165	Veestraat	17 Korvel	173	Alberdingk Thijmstraat
16 Trouwlaan	166	Hoogtedwardsstraat	17 Korvel	173	Banningstraat
16 Trouwlaan	166	Hoogtestraat	17 Korvel	173	Berkdijksestraat
16 Trouwlaan	166	Jan Evertsenstraat	17 Korvel	173	Bilderdijkstraat
16 Trouwlaan	166	Jan van Brakelstraat	17 Korvel	173	Da Costastraat
16 Trouwlaan	166	Oeverstraat	17 Korvel	173	Frederik van Edenstraat
16 Trouwlaan	167	Bisschop Zwijzenstraat	17 Korvel	173	Korenbloemstraat
16 Trouwlaan	167	Hoogtedwardsstraat	17 Korvel	173	Korvelplein
16 Trouwlaan	167	Hoogtestraat	17 Korvel	173	Nicolaas Beetsstraat
16 Trouwlaan	167	Primus van Gilsstraat	17 Korvel	173	P.C. Hooftstraat
16 Trouwlaan	167	Sint Jorisstraat	17 Korvel	173	Poirtersstraat
16 Trouwlaan	167	Varkensmarkt	17 Korvel	173	Potgieterstraat
17 Korvel	170	Afrikaanderstraat	17 Korvel	173	Ringbaan-West
17 Korvel	170	Korvelplein	17 Korvel	173	Staringhof
17 Korvel	170	Laarstraat	17 Korvel	173	Staringstraat
17 Korvel	170	Oude Goirleseweg	17 Korvel	173	Thomas van Kempenstraat
17 Korvel	170	Paarl	17 Korvel	173	Tollensstraat
17 Korvel	170	Piketberg	17 Korvel	173	Van Lennepstraat
17 Korvel	170	Ringbaan-Zuid	17 Korvel	173	Van Maerlantstraat
17 Korvel	170	Stellenboschlaan	17 Korvel	173	Vondelplein
17 Korvel	170	Tafelbergstraat	17 Korvel	174	Diepenstraat
17 Korvel	170	Tulbagh	17 Korvel	174	Ferdinand Bolstraat
17 Korvel	171	Capucijnenstraat	17 Korvel	174	Frans Halsstraat
17 Korvel	171	Gardiaanhof	17 Korvel	174	Gebroeders van Eijckstraat
17 Korvel	171	Korveldwardsstraat	17 Korvel	174	Gerard van Spaendonckstr.
17 Korvel	171	Korvelplein	17 Korvel	174	Godfried Schalckenstraat
17 Korvel	171	Korvelseweg	17 Korvel	174	Hobbemastraat
17 Korvel	171	Minderbroederspad	17 Korvel	174	Jan Steenstraat
17 Korvel	171	Nieuwstraat	17 Korvel	174	Jan Tooropstraat
17 Korvel	171	Observantenhof	17 Korvel	174	Jeroen Boschstraat
17 Korvel	171	Quinten Matsijsstraat	17 Korvel	174	Jozef Israëlsstraat
17 Korvel	171	Sint Annaplein	17 Korvel	174	Korenbloemstraat
17 Korvel	171	Trouwlaan	17 Korvel	174	Nicolaas Knipstraat
17 Korvel	171	Van Sonstraat	17 Korvel	174	Paulus Potterstraat
17 Korvel	172	Berkdijksestraat	17 Korvel	174	Pieter Breughelplein

WIJK	BUURT	STRAAT	WIJK	BUURT	STRAAT
17 Korvel	174	Quinten Matsijsstraat	17 Korvel	179	Generaal Smutslaan
17 Korvel	174	Rembrandtstraat	17 Korvel	179	Kaapkoloniestraat
17 Korvel	174	Rubensplein	17 Korvel	179	Natalstraat
17 Korvel	174	Ruysdaelstraat	17 Korvel	179	Oerlesestraat
17 Korvel	174	Van Dijkckstraat	17 Korvel	179	Oranjevrijstaatsplein
17 Korvel	174	Vincent van Goghstraat	17 Korvel	179	Pretoriastraat
17 Korvel	175	Akkerstraat	17 Korvel	179	Tafelbergstraat
17 Korvel	175	Boekweitstraat	17 Korvel	179	Verenigingstraat
17 Korvel	175	Capucijnenstraat	17 Korvel	179	Zandrijverstraat
17 Korvel	175	Diepenstraat	18 Rooi Harten	181	Bredaseweg
17 Korvel	175	Frater Mattheushof	18 Rooi Harten	181	Coba Ritsemastraat
17 Korvel	175	Gardiaanhof	18 Rooi Harten	181	Diepenstraat
17 Korvel	175	Haverhof	18 Rooi Harten	181	Henriette Ronnerstraat
17 Korvel	175	Hooistraat	18 Rooi Harten	181	Lizzy Ansinghof
17 Korvel	175	Klaverstraat	18 Rooi Harten	181	Ringbaan-West
17 Korvel	175	Meelstraat	18 Rooi Harten	181	Ruysdaelstraat
17 Korvel	175	Paterstraat	18 Rooi Harten	181	Thérèse Schwartzstraat
17 Korvel	175	Roggestraat	18 Rooi Harten	182	Akkerstraat
17 Korvel	175	Sint Annahof	18 Rooi Harten	182	Bredaseweg
17 Korvel	175	Sint Annastraat	18 Rooi Harten	182	Diepenstraat
17 Korvel	175	Van Sonstraat	18 Rooi Harten	182	Koolzaadhof
17 Korvel	176	Calandhof	18 Rooi Harten	182	Paterstraat
17 Korvel	176	Conradhof	18 Rooi Harten	182	Rooi Hartenpark
17 Korvel	176	Eisingahof	18 Rooi Harten	183	Akkerstraat
17 Korvel	176	Fokkerhof	18 Rooi Harten	183	Bredaseweg
17 Korvel	176	Hesperenstraat	18 Rooi Harten	183	Klaverstraat
17 Korvel	176	Korvelseweg	18 Rooi Harten	183	Koolzaadhof
17 Korvel	176	Oerlesestraat	18 Rooi Harten	183	Roggestraat
17 Korvel	176	Sacharias Jansenstraat	19 Hagelkruis	191	Beukenstraat
17 Korvel	176	Snelliusstraat	19 Hagelkruis	191	Boomstraat
17 Korvel	176	Stratingpad	19 Hagelkruis	191	Bredaseweg
17 Korvel	176	Van Coehoornhof	19 Hagelkruis	191	De Regenboogstraat
17 Korvel	177	Buys Ballotstraat	19 Hagelkruis	191	Dennenstraat
17 Korvel	177	Christiaan Huijgensstraat	19 Hagelkruis	191	Eikstraat
17 Korvel	177	Cornelis Drebbelstraat	19 Hagelkruis	191	Esdoornstraat
17 Korvel	177	Cornelis van Uitgeeststraat	19 Hagelkruis	191	Hagelkruisplein
17 Korvel	177	Debijestraat	19 Hagelkruis	191	Hagelkruisstraat
17 Korvel	177	Dr. Willem Dreeshof	19 Hagelkruis	191	Kastanjestraat
17 Korvel	177	Gerard Mercatorstraat	19 Hagelkruis	191	Lindenstraat
17 Korvel	177	Hesperenstraat	19 Hagelkruis	191	Lindeplein
17 Korvel	177	Hesperenzijsstraat	19 Hagelkruis	191	Meidoornstraat
17 Korvel	177	Jan van der Heijdenstraat	19 Hagelkruis	191	Missionarisstraat
17 Korvel	177	Korveldwarsstraat	19 Hagelkruis	191	Olmenstraat
17 Korvel	177	Laurens Kosterplein	19 Hagelkruis	191	Pijnboomstraat
17 Korvel	177	Nieuwstraat	19 Hagelkruis	191	Populierstraat
17 Korvel	177	Oerlesestraat	19 Hagelkruis	191	Prunusstraat
17 Korvel	177	Sacharias Jansenstraat	19 Hagelkruis	191	Sparrenstraat
17 Korvel	177	Simon Stevinstraat	19 Hagelkruis	191	Watertorenplein
17 Korvel	177	Snelliusstraat	19 Hagelkruis	191	Watertorenstraat
17 Korvel	177	Van Musschenbroekstraat	19 Hagelkruis	191	Wilgenstraat
17 Korvel	177	Willem Beukelsstraat	19 Hagelkruis	191	Zilverlindestraat
17 Korvel	177	Zernikestraat	19 Hagelkruis	192	Abeelstraat
17 Korvel	178	Danie Theronstraat	19 Hagelkruis	192	Beukenstraat
17 Korvel	178	Generaal de Wetstraat	19 Hagelkruis	192	Boksdoornef
17 Korvel	178	Generaal Hertzogstraat	19 Hagelkruis	192	Bredaseweg
17 Korvel	178	Generaal Kockstraat	19 Hagelkruis	192	Cyprusstraat
17 Korvel	178	Generaal Smutslaan	19 Hagelkruis	192	De Regenboogstraat
17 Korvel	178	Kaapkoloniestraat	19 Hagelkruis	192	Iepenpad
17 Korvel	178	Lucas Meijerstraat	19 Hagelkruis	192	Iepenstraat
17 Korvel	178	Oerlesestraat	19 Hagelkruis	192	Magnoliaerf
17 Korvel	178	Piet Retiefstraat	19 Hagelkruis	192	Ringbaan-West
17 Korvel	178	Schalk Burgerstraat	19 Hagelkruis	192	Taxusstraat
17 Korvel	178	Wolmaransstraat	19 Hagelkruis	193	Boksdoornef
17 Korvel	179	Bloemfonteinstraat	19 Hagelkruis	193	Boomstraat

WIJK	BUURT	STRAAT	WIJK	BUURT	STRAAT
19 Hagelkruis	193	Buxusplaats	20 Besterd	205	Lange Nieuwstraat
19 Hagelkruis	193	Elzenstraat	20 Besterd	205	Nicolaas Pieckstraat
19 Hagelkruis	193	Hart van Brabantlaan	20 Besterd	205	Noord-Besterdstraat
19 Hagelkruis	193	Hazelaarstraat	20 Besterd	205	NS Plein
19 Hagelkruis	193	Pijnboomstraat	20 Besterd	205	Schaepmanstraat
19 Hagelkruis	193	Sint Ceciliastraat	20 Besterd	205	Veldhovenring
19 Hagelkruis	193	Talent Square	20 Besterd	205	Zuid-Oosterstraat
19 Hagelkruis	193	Westpoint	20 Besterd	206	Burg. Brokxlaan
19 Hagelkruis	194	Hazelaarstraat	20 Besterd	206	NS Plein
19 Hagelkruis	194	Sint Ceciliastraat	20 Besterd	207	Atelierstraat
19 Hagelkruis	195	Acaciastraat	20 Besterd	207	Burg. Brokxlaan
19 Hagelkruis	195	Boomstraat	20 Besterd	207	Fraterstraat
19 Hagelkruis	195	Bredaseweg	20 Besterd	207	Lange Nieuwstraat
19 Hagelkruis	195	Dionysiusstraat	21 Gasthuisstraat	211	Alleenhouderstraat
19 Hagelkruis	195	Elzenhof	21 Gasthuisstraat	211	Arent van 's Gravesandestraat
19 Hagelkruis	195	Elzenstraat	21 Gasthuisstraat	211	Cornelis Danckertsstraat
19 Hagelkruis	195	Esdoornstraat	21 Gasthuisstraat	211	Cornelis de Vriendtstraat
19 Hagelkruis	195	Laagstraat	21 Gasthuisstraat	211	Dr. Cuijpershof
19 Hagelkruis	195	Missionarisstraat	21 Gasthuisstraat	211	Dudokhof
19 Hagelkruis	195	Sint Ceciliastraat	21 Gasthuisstraat	211	Hendrik de Keijserstraat
19 Hagelkruis	195	Wilgenstraat	21 Gasthuisstraat	211	Herstalseestraat
20 Besterd	201	Buitenstraat	21 Gasthuisstraat	211	Jacob Romansstraat
20 Besterd	201	Dr. Ariënsstraat	21 Gasthuisstraat	211	Jacob van Campenstraat
20 Besterd	201	Gouverneur Borretstraat	21 Gasthuisstraat	211	Jan Heijnsstraat
20 Besterd	201	Lange Nieuwstraat	21 Gasthuisstraat	211	Keldermansstraat
20 Besterd	201	Le Sage ten Broekstraat	21 Gasthuisstraat	211	Kuiperstraat
20 Besterd	201	Minister Mutsaersstraat	21 Gasthuisstraat	211	Kwaadeindstraat
20 Besterd	201	Minister van Sonstraat	21 Gasthuisstraat	211	Lieven de Keijstraat
20 Besterd	201	Mr. Stormstraat	21 Gasthuisstraat	211	Oscar Leeuwstraat
20 Besterd	201	Oude Langstraat	21 Gasthuisstraat	211	Outshoornstraat
20 Besterd	201	Raadsheer Luijbenstraat	21 Gasthuisstraat	211	Philips Vingboonsstraat
20 Besterd	201	Stedekestraat	21 Gasthuisstraat	211	Pieter Postplein
20 Besterd	201	Theresiaplein	21 Gasthuisstraat	211	Pijijerstraat
20 Besterd	201	Theresiastraat	21 Gasthuisstraat	211	Pironstraat
20 Besterd	201	Van Sasse van Ysselstraat	21 Gasthuisstraat	211	Tongerlose Hoefstraat
20 Besterd	201	Wilhelminapark	21 Gasthuisstraat	211	Vredeman de Vriesstraat
20 Besterd	202	Broerestraat	21 Gasthuisstraat	211	Waterhoefstraat
20 Besterd	202	Dr. Mollerstraat	21 Gasthuisstraat	212	Hendrik van Tulderstraat
20 Besterd	202	H. Berkvensstraat	21 Gasthuisstraat	212	Jacob Romansstraat
20 Besterd	202	Horversplein	21 Gasthuisstraat	212	Kwaadeindstraat
20 Besterd	202	Nijverstraat	21 Gasthuisstraat	212	Oscar Leeuwstraat
20 Besterd	202	Oude Langstraat	21 Gasthuisstraat	212	Ringbaan-West
20 Besterd	202	Schaepmanstraat	21 Gasthuisstraat	213	Berlagehof
20 Besterd	202	Willem Passtoorsstraat	21 Gasthuisstraat	213	Hendrik de Keijserstraat
20 Besterd	203	Caloriestraat	21 Gasthuisstraat	213	Kuiperstraat
20 Besterd	203	Energieplein	21 Gasthuisstraat	213	Kwaadeindstraat
20 Besterd	203	Lange Nieuwstraat	21 Gasthuisstraat	213	Mr. J.H. de Pontplein
20 Besterd	203	Lichtstraat	21 Gasthuisstraat	213	Tjeuke Timmermansstraat
20 Besterd	203	Schaepmanstraat	21 Gasthuisstraat	213	Wilhelminapark
20 Besterd	203	Van Mierlostraat	21 Gasthuisstraat	215	Burg. Brokxlaan
20 Besterd	204	Atelierstraat	21 Gasthuisstraat	215	Dr. Nolensstraat
20 Besterd	204	Gasstraat	21 Gasthuisstraat	215	Dudokhof
20 Besterd	204	Joannes van Oisterwijkstr.	21 Gasthuisstraat	215	Gasthuisring
20 Besterd	204	Lange Nieuwstraat	21 Gasthuisstraat	215	Kardinaal Alfrinkstraat
20 Besterd	204	Minckelersstraat	21 Gasthuisstraat	215	Kuiperstraat
20 Besterd	204	Nijverstraat	21 Gasthuisstraat	215	Lange Nieuwstraat
20 Besterd	204	Schaepmanstraat	21 Gasthuisstraat	215	Philips Vingboonsstraat
20 Besterd	204	Wagenstraat	21 Gasthuisstraat	215	Stedekestraat
20 Besterd	205	Besterdplein	21 Gasthuisstraat	215	Van Sasse van Ysselstraat
20 Besterd	205	Besterdring	21 Gasthuisstraat	215	Visser 't Hooftstraat
20 Besterd	205	Bisschop Sonniusstraat	21 Gasthuisstraat	215	Wilhelminapark
20 Besterd	205	Gasstraat	21 Gasthuisstraat	216	Burg. Brokxlaan
20 Besterd	205	Joannes van Oisterwijkstr.	21 Gasthuisstraat	216	Fraterstraat
20 Besterd	205	Koestraat	21 Gasthuisstraat	216	Gasthuisring

WIJK	BUURT	STRAAT	WIJK	BUURT	STRAAT
21 Gasthuisstraat	216	Lange Nieuwstraat	22 De Hasselt	223	Nassaustraaf
21 Gasthuisstraat	216	Mr. Stormstraat	22 De Hasselt	223	Ringbaan-West
21 Gasthuisstraat	216	Stedekehof	22 De Hasselt	223	Weverstraat
21 Gasthuisstraat	216	Stedekestraat	22 De Hasselt	223	Willem de Rijkestraat
21 Gasthuisstraat	216	Wilhelminapark	22 De Hasselt	224	Dillenburglaan
21 Gasthuisstraat	217	Burg. Brokxlaan	22 De Hasselt	224	Hasseltstraat
21 Gasthuisstraat	217	Gasthuisring	22 De Hasselt	224	Ringbaan-Noord
21 Gasthuisstraat	217	Jan Heijnsstraat	22 De Hasselt	224	Textielplein
21 Gasthuisstraat	218	Alleenhouderstraat	22 De Hasselt	224	Textielstraat
21 Gasthuisstraat	218	Arke Noëstraat	22 De Hasselt	224	Weverstraat
21 Gasthuisstraat	218	Hendrik de Keijserstraat	22 De Hasselt	225	Getouwstraat
21 Gasthuisstraat	218	Keldermansstraat	22 De Hasselt	225	Kettingstraat
21 Gasthuisstraat	218	Kwaadeindstraat	22 De Hasselt	225	Ringbaan-Noord
21 Gasthuisstraat	218	Noorwitsstraat	22 De Hasselt	225	Ruwerstraat
21 Gasthuisstraat	218	Outshoornstraat	22 De Hasselt	225	Scheerderstraat
21 Gasthuisstraat	218	Ringbaan-West	22 De Hasselt	225	Textielstraat
21 Gasthuisstraat	218	Van Lawickhof	22 De Hasselt	225	Twernerstraat
21 Gasthuisstraat	218	Waterhoefstraat	22 De Hasselt	226	Dessinateurplein
22 De Hasselt	220	Edmond Meeliserf	22 De Hasselt	226	Dessinateurstraat
22 De Hasselt	220	Hasseltstraat	22 De Hasselt	226	Getouwstraat
22 De Hasselt	220	Kwaadeindstraat	22 De Hasselt	226	Plessersstraat
22 De Hasselt	220	Textielplein	22 De Hasselt	226	Ringbaan-Noord
22 De Hasselt	220	Van Bylandtachterstraat	22 De Hasselt	226	Scheerderstraat
22 De Hasselt	220	Van Bylandtpad	22 De Hasselt	226	Schrobbelaarstraat
22 De Hasselt	220	Van Bylandtstraat	22 De Hasselt	226	Spinmeesterstraat
22 De Hasselt	220	Van Hogendorpstraat	22 De Hasselt	226	Textielplein
22 De Hasselt	220	Willem de Rijkestraat	22 De Hasselt	226	Textielstraat
22 De Hasselt	221	Albert Baestenstraat	22 De Hasselt	226	Weefmeesterstraat
22 De Hasselt	221	Boomgaard	22 De Hasselt	226	Weverstraat
22 De Hasselt	221	Domein	22 De Hasselt	226	Wolplein
22 De Hasselt	221	Duiventoren	22 De Hasselt	227	Cheviotstraat
22 De Hasselt	221	Gerard van Nuenenstraat	22 De Hasselt	227	Drapenierstraat
22 De Hasselt	221	Graaf Engelbertstraat	22 De Hasselt	227	Gabardinestraat
22 De Hasselt	221	Gracht	22 De Hasselt	227	Kamgarenplein
22 De Hasselt	221	IJskelderstraat	22 De Hasselt	227	Lakenstraat
22 De Hasselt	221	Kasteleinslaan	22 De Hasselt	227	Marengostraat
22 De Hasselt	221	Kwaadeindstraat	22 De Hasselt	227	Oude Kapelstraat
22 De Hasselt	221	Orangerie	22 De Hasselt	227	Ringbaan-Noord
22 De Hasselt	221	Rentmeesterhof	22 De Hasselt	227	Textielplein
22 De Hasselt	221	Rentmeesterlaan	22 De Hasselt	227	Van Hogendorpstraat
22 De Hasselt	221	Ringbaan-West	22 De Hasselt	228	Bukskinstraat
22 De Hasselt	221	Schaarhout	22 De Hasselt	228	Kasteeldreef
22 De Hasselt	221	Stenen Kamerpark	22 De Hasselt	228	Oude Kapelstraat
22 De Hasselt	221	Tongerlose Hoefstraat	22 De Hasselt	228	Ratinéstraat
22 De Hasselt	221	Van Bylandtstraat	22 De Hasselt	229	Catherinedreef
22 De Hasselt	221	Wijngaard	22 De Hasselt	229	Cheviotstraat
22 De Hasselt	221	Willem de Rijkestraat	22 De Hasselt	229	Clasinadreef
22 De Hasselt	222	Beatrixhof	22 De Hasselt	229	Diederikdreef
22 De Hasselt	222	Christinahof	22 De Hasselt	229	Edmond Meeliserf
22 De Hasselt	222	IJskelderstraat	22 De Hasselt	229	Gijsbertdreef
22 De Hasselt	222	Irenehof	22 De Hasselt	229	Hasseltstraat
22 De Hasselt	222	Margriethof	22 De Hasselt	229	Jacobadreef
22 De Hasselt	222	Nassauplein	22 De Hasselt	229	Kasteeldreef
22 De Hasselt	222	Nassaustraaf	22 De Hasselt	229	Lambert de Wijsstraat
22 De Hasselt	222	Prinsessenhof	22 De Hasselt	229	Margarethadreef
22 De Hasselt	223	Dillenburglaan	22 De Hasselt	229	Van Hogendorpstraat
22 De Hasselt	223	Graaf Arnoldstraat	23 Het Goirke	231	Bisschop Bekkerslaan
22 De Hasselt	223	Graaf Engelbertstraat	23 Het Goirke	231	Goirkestraat
22 De Hasselt	223	Graaf Ottostraat	23 Het Goirke	231	Norbertijnerpoort
22 De Hasselt	223	Graaf Walramstraat	23 Het Goirke	231	Pastoor Sprengersstraat
22 De Hasselt	223	Hasseltstraat	23 Het Goirke	231	Pastoor Sprongstraat
22 De Hasselt	223	IJskelderstraat	23 Het Goirke	231	Pastoor van Beurdenstraat
22 De Hasselt	223	Koninginnehof	23 Het Goirke	232	Abraham Kuijperstraat
22 De Hasselt	223	Nassauplein	23 Het Goirke	232	Bisschop Bekkerslaan



WIJK	BUURT	STRAAT	WIJK	BUURT	STRAAT
23 Het Goirke	232	Dr. Nolensstraat	23 Het Goirke	238	Groeseindstraat
23 Het Goirke	232	Kardinaal Alfrinkstraat	23 Het Goirke	238	Houtstraat
23 Het Goirke	232	Leo XIII-straat	23 Het Goirke	238	Leo XIII-straat
23 Het Goirke	232	Pastoor Duchampsstraat	23 Het Goirke	238	Pastoor van Beurdenstraat
23 Het Goirke	232	Pastoor Le Blancstraat	23 Het Goirke	238	Plein Leo XIII
23 Het Goirke	232	Pastoor Sprongstraat	23 Het Goirke	238	Professor Aalbersestraat
23 Het Goirke	232	Superior de Beerstraat	23 Het Goirke	238	Superior de Beerstraat
23 Het Goirke	232	Visser 't Hoofstraat	23 Het Goirke	238	Veldhovenring
23 Het Goirke	233	Bisschop Bekkerslaan	23 Het Goirke	238	Vigiliusstraat
23 Het Goirke	233	Diederikdreef	23 Het Goirke	239	Groeseindstraat
23 Het Goirke	233	Edmond Meeliserf	23 Het Goirke	239	Nijverstraat
23 Het Goirke	233	Erasplaats	23 Het Goirke	239	Oude Langstraat
23 Het Goirke	233	Goirkestraat	23 Het Goirke	239	Theresiastraat
23 Het Goirke	233	Goirkezijstraat	23 Het Goirke	239	Van Sasse van Ysselstraat
23 Het Goirke	233	Hasseltstraat	23 Het Goirke	239	Veldhovenring
23 Het Goirke	233	Hoefstraat	24 Groeseind	241	Julianapark
23 Het Goirke	233	Julianapark	24 Groeseind	241	Professor Kernkampstraat
23 Het Goirke	233	Kapelstraat	24 Groeseind	241	Rector Coppenserf
23 Het Goirke	233	Kardinaal Vaughanstraat	24 Groeseind	241	Ringbaan-Noord
23 Het Goirke	233	Korte Hoefstraat	24 Groeseind	241	Robert Fruinstraat
23 Het Goirke	233	Lambert de Wijsstraat	24 Groeseind	242	Hoefstraat
23 Het Goirke	233	Pastoor Duchampsstraat	24 Groeseind	242	Korte Hoefstraat
23 Het Goirke	233	Pater Ruttenstraat	24 Groeseind	242	Professor Blokstraat
23 Het Goirke	233	Ringbaan-Noord	24 Groeseind	242	Professor Kernkampstraat
23 Het Goirke	233	Sint Eustatiusstraat	24 Groeseind	242	Robert Fruinstraat
23 Het Goirke	233	Smidspad	24 Groeseind	242	Sint Janstraat
23 Het Goirke	233	Superior de Beerstraat	24 Groeseind	243	Bart van Peltplein
23 Het Goirke	233	Surinamestraat	24 Groeseind	243	Korte Hoefstraat
23 Het Goirke	233	Van Hogendorpstraat	24 Groeseind	243	Sint Janstraat
23 Het Goirke	235	Bukskinstraat	24 Groeseind	243	Sint Lucasstraat
23 Het Goirke	235	Erasplaats	24 Groeseind	243	Sint Severushof
23 Het Goirke	235	Flanelstraat	25 Hoefstraat	251	Dapperstraat
23 Het Goirke	235	Goirkestraat	25 Hoefstraat	251	Dr. Nuijensstraat
23 Het Goirke	235	Kapelstraat	25 Hoefstraat	251	Hoefstraat
23 Het Goirke	235	Kasteeldreef	25 Hoefstraat	251	Paduastraat
23 Het Goirke	235	Kasteelpad	25 Hoefstraat	251	Pastoor Schutjesstraat
23 Het Goirke	235	Oude Kapelstraat	25 Hoefstraat	251	Professor Kernkampstraat
23 Het Goirke	235	Van Hogendorpstraat	25 Hoefstraat	251	Professor Rogierhof
23 Het Goirke	235	Wittebolleplein	25 Hoefstraat	251	Van Alkemadestraat
23 Het Goirke	235	Wittebollestraat	25 Hoefstraat	251	Van Balenstraat
23 Het Goirke	236	Antillenplein	25 Hoefstraat	251	Van Goorstraat
23 Het Goirke	236	Arubastraat	25 Hoefstraat	251	Wagenaarstraat
23 Het Goirke	236	Bonaireplein	25 Hoefstraat	251	Wichmansstraat
23 Het Goirke	236	Curacaostraat	25 Hoefstraat	252	Bisschop Metzuisstraat
23 Het Goirke	236	Goirkestraat	25 Hoefstraat	252	Bisschop Sonniusstraat
23 Het Goirke	236	Kapelstraat	25 Hoefstraat	252	Bisschop van de Venstraat
23 Het Goirke	236	Ringbaan-Noord	25 Hoefstraat	252	Groeseindstraat
23 Het Goirke	236	Sabastraat	25 Hoefstraat	252	Hoefstraat
23 Het Goirke	236	Wittebollestraat	25 Hoefstraat	252	Jan Grewenstraat
23 Het Goirke	237	Bisschop Aelenstraat	25 Hoefstraat	252	Kardinaal van Enckevoirtstr.
23 Het Goirke	237	Houtstraat	25 Hoefstraat	252	Kardinaal van Rossumstraat
23 Het Goirke	237	Kardinaal de Jongplein	25 Hoefstraat	252	Paduastraat
23 Het Goirke	237	Kardinaal Vaughanstraat	25 Hoefstraat	252	Paduastraat
23 Het Goirke	237	Korte Hoefstraat	25 Hoefstraat	252	Paus Adriaanstraat
23 Het Goirke	237	Pastoriepad	25 Hoefstraat	253	Bisschop Metzuisstraat
23 Het Goirke	237	Pastoriestraat	25 Hoefstraat	253	Bisschop Ophoviusstraat
23 Het Goirke	237	Pater Ruttenstraat	25 Hoefstraat	253	Bisschop van de Venstraat
23 Het Goirke	237	Sint Marcusstraat	25 Hoefstraat	253	Groeseindstraat
23 Het Goirke	238	Abraham Kuijperstraat	25 Hoefstraat	253	Hoefstraat
23 Het Goirke	238	Bisschop Aelenstraat	25 Hoefstraat	254	Bisschop Aelenstraat
23 Het Goirke	238	Bisschop Masiusstraat	25 Hoefstraat	254	Bisschop de Bergaignestr.
23 Het Goirke	238	Bisschop van Zoesstraat	25 Hoefstraat	254	Bisschop Godschalkstraat
23 Het Goirke	238	Deken Botsstraat	25 Hoefstraat	254	Bisschop Janssensstraat
23 Het Goirke	238	Deken Sandersstraat	25 Hoefstraat	254	Bisschop Masiusstraat

WIJK	BUURT	STRAAT	WIJK	BUURT	STRAAT		
25	Hoefstraat	254	Bisschop Ophoviusstraat	26	Koestraat	261	Korte Nieuwstraat
25	Hoefstraat	254	Bisschop van Zoesstraat	26	Koestraat	261	Kruisstraat
25	Hoefstraat	254	Groeseindstraat	26	Koestraat	261	Leonard van Vechelstraat
25	Hoefstraat	254	Sint Paulusstraat	26	Koestraat	261	Molenbochtstraat
25	Hoefstraat	254	Sint Pieterspark	26	Koestraat	261	Nicolaas Pieckstraat
25	Hoefstraat	255	Bisschop Aelenstraat	26	Koestraat	261	Noord-Besterdstraat
25	Hoefstraat	255	Bisschop Janssensstraat	26	Koestraat	261	Pascalerf
25	Hoefstraat	255	Kardinaal de Jongplein	26	Koestraat	262	Koestraat
25	Hoefstraat	255	Korte Hoefstraat	26	Koestraat	262	Korte Nieuwstraat
25	Hoefstraat	255	Korte Houtstraat	26	Koestraat	262	Leonard van Vechelstraat
25	Hoefstraat	255	Sint Andreasstraat	26	Koestraat	262	Lovensestraat
25	Hoefstraat	255	Sint Filippushof	26	Koestraat	262	Molenbochtstraat
25	Hoefstraat	255	Sint Jacobstraat	26	Koestraat	264	Besterdring
25	Hoefstraat	255	Sint Janstraat	26	Koestraat	264	Bisschop Sonniusstraat
25	Hoefstraat	255	Sint Lucasstraat	26	Koestraat	264	Hoefstraat
25	Hoefstraat	255	Sint Nicolaasstraat	26	Koestraat	264	Kardinaal van Rossumstraat
25	Hoefstraat	255	Sint Pieterspark	26	Koestraat	264	Kruisstraat
25	Hoefstraat	255	Sint Pieterstraat	26	Koestraat	264	Molenstraat
25	Hoefstraat	256	Dr. Nuijensstraat	26	Koestraat	264	Noord-Besterdstraat
25	Hoefstraat	256	Pastoor Schuijjesstraat	26	Koestraat	264	Paduaplein
25	Hoefstraat	256	Pastoor Smitsstraat	27	Loven	271	Anemoonerf
25	Hoefstraat	256	Professor Kernkampstraat	27	Loven	271	Enschotsestraat
25	Hoefstraat	256	Ringbaan-Noord	27	Loven	271	Koestraat
25	Hoefstraat	256	Wichmansstraat	27	Loven	271	Molenbochtplein
25	Hoefstraat	257	Albert Kleijnstraat	27	Loven	271	Park de Horion
25	Hoefstraat	257	Eekhoffstraat	27	Loven	271	Seringenhof
25	Hoefstraat	257	Jan Scharpstraat	27	Loven	272	Enschotsestraat
25	Hoefstraat	257	Pastoor Smitsstraat	27	Loven	272	Hyacintstraat
25	Hoefstraat	257	Ringbaan-Oost	27	Loven	272	Javastraat
25	Hoefstraat	257	Schotelplein	27	Loven	272	Koestraat
25	Hoefstraat	257	Van der Aastraat	27	Loven	272	Lovensestraat
25	Hoefstraat	258	Boomkampstraat	27	Loven	272	Molenbochtplein
25	Hoefstraat	258	De Riemerstraat	27	Loven	272	Molenbochtstraat
25	Hoefstraat	258	Ringbaan-Oost	27	Loven	272	Ringbaan-Oost
25	Hoefstraat	258	Van Alkemadestraat	27	Loven	272	Sumatrastraat
25	Hoefstraat	258	Van Alphenstraat	27	Loven	272	Timorstraat
25	Hoefstraat	258	Van Berkumstraat	27	Loven	272	Violierstraat
25	Hoefstraat	258	Van der Schellingstraat	27	Loven	273	Hoefakkerstraat
25	Hoefstraat	258	Van Goorstraat	27	Loven	273	Ringbaan-Oost
25	Hoefstraat	258	Van Kinschotplein	27	Loven	273	Rosmolenplein
25	Hoefstraat	258	Van Mierisstraat	27	Loven	273	Van Meterenstraat
25	Hoefstraat	258	Van Spaanstraat	27	Loven	274	Lovensestraat
25	Hoefstraat	258	Wagenaarstraat	27	Loven	274	Ringbaan-Oost
25	Hoefstraat	259	Commelinplein	27	Loven	275	Ambonstraat
25	Hoefstraat	259	Dapperstraat	27	Loven	275	Atjehstraat
25	Hoefstraat	259	Gerard Brandtstraat	27	Loven	275	Balistraat
25	Hoefstraat	259	Jacob van Oudenhovenstr.	27	Loven	275	Bankastraat
25	Hoefstraat	259	Pieter Borstraat	27	Loven	275	Bataviaplein
25	Hoefstraat	259	Ringbaan-Oost	27	Loven	275	Bataviastraat
25	Hoefstraat	259	Schrassertstraat	27	Loven	275	Billitonstraat
25	Hoefstraat	259	Valentijnstraat	27	Loven	275	Borneostraat
25	Hoefstraat	259	Van Balenstraat	27	Loven	275	Celebesstraat
25	Hoefstraat	259	Van Berkumstraat	27	Loven	275	Enschotsestraat
25	Hoefstraat	259	Van Bleijswijkstraat	27	Loven	275	Insulindeplein
25	Hoefstraat	259	Van der Doesstraat	27	Loven	275	Lovensestraat
25	Hoefstraat	259	Van Goorstraat	27	Loven	275	Ringbaan-Oost
25	Hoefstraat	259	Van Mierisstraat	27	Loven	275	Sint Bonifaciusstraat
25	Hoefstraat	259	Veliusstraat	27	Loven	275	Sint Willebrordplein
25	Hoefstraat	259	Walvisstraat	27	Loven	275	Sint Willebrordstraat
26	Koestraat	261	Besterdplein	27	Loven	276	Enschotsestraat
26	Koestraat	261	Besterdring	27	Loven	276	Goudenregenstraat
26	Koestraat	261	Daltonerf	27	Loven	276	Jasmijnstraat
26	Koestraat	261	Hoefakkerstraat	27	Loven	276	Leliestraat
26	Koestraat	261	Koestraat	27	Loven	276	Lovensestraat

WIJK	BUURT	STRAAT	WIJK	BUURT	STRAAT
27 Loven	276	Madeliefstraat	30 Zorgvlied	302	Burg. van Meursstraat
27 Loven	276	Rozenplein	30 Zorgvlied	302	Burg. Vissersstraat
27 Loven	276	Rozenstraat	30 Zorgvlied	302	Drossaard Bernagiestraat
27 Loven	276	Tulpstraat	30 Zorgvlied	302	Ringbaan-West
27 Loven	276	Zuid-Oosterstraat	30 Zorgvlied	302	Schout Backstraat
28 Ind.str. Goirke Kanaaldijk	281	Goirkekanaaldijk	30 Zorgvlied	302	Schout de Roijstraat
28 Ind.str. Goirke Kanaaldijk	281	Maasstraat	30 Zorgvlied	302	Vierwindenlaan
28 Ind.str. Goirke Kanaaldijk	281	Merwedestraat	30 Zorgvlied	303	Burg. Damsstraat
28 Ind.str. Goirke Kanaaldijk	281	Ringbaan-Noord	30 Zorgvlied	303	Burg. Jansenstraat
28 Ind.str. Goirke Kanaaldijk	282	Goirkekanaaldijk	30 Zorgvlied	303	Burg. Mutsaersstraat
28 Ind.str. Goirke Kanaaldijk	282	Ringbaan-Noord	30 Zorgvlied	303	Burg. Rauppstraat
28 Ind.str. Goirke Kanaaldijk	282	Waalstraat	30 Zorgvlied	303	Burg. van de Mortelplein
28 Ind.str. Goirke Kanaaldijk	283	Frans Mannaertsstraat	30 Zorgvlied	303	Burg. van de Mortelstraat
28 Ind.str. Goirke Kanaaldijk	283	Goirkekanaaldijk	30 Zorgvlied	303	Burg. Vissersstraat
28 Ind.str. Goirke Kanaaldijk	283	IJsselstraat	30 Zorgvlied	303	Burg. Vonk de Bothstraat
28 Ind.str. Goirke Kanaaldijk	283	Lovensekanaaldijk	30 Zorgvlied	303	Drossaard van der Willigenhof
28 Ind.str. Goirke Kanaaldijk	283	Oude Lind	30 Zorgvlied	303	Drossaard van Wesepstraat
28 Ind.str. Goirke Kanaaldijk	283	Professor Romeinstraat	30 Zorgvlied	303	Ringbaan-West
28 Ind.str. Goirke Kanaaldijk	283	Rijnstraat	30 Zorgvlied	303	Schout Backstraat
28 Ind.str. Goirke Kanaaldijk	283	Ringbaan-Noord	30 Zorgvlied	303	Schout Crillaertstraat
28 Ind.str. Goirke Kanaaldijk	283	Waalstraat	30 Zorgvlied	303	Schout van de Wouwerstraat
29 Ind.str. Lovense Kanaaldijk	291	Lovensekanaaldijk	30 Zorgvlied	303	Vierwindenlaan
29 Ind.str. Lovense Kanaaldijk	291	Professor Romeinstraat	30 Zorgvlied	303	Zouavenlaan
29 Ind.str. Lovense Kanaaldijk	291	Ringbaan-Oost	30 Zorgvlied	304	Antoine Artsplein
29 Ind.str. Lovense Kanaaldijk	292	Adriaan Kluitstraat	30 Zorgvlied	304	Baron van Lamsweerdelaan
29 Ind.str. Lovense Kanaaldijk	292	Everard van Reijdstaat	30 Zorgvlied	304	Burg. van de Mortelplein
29 Ind.str. Lovense Kanaaldijk	292	Frans de Basstraat	30 Zorgvlied	304	Groen van Prinstererstraat
29 Ind.str. Lovense Kanaaldijk	292	Lovensekanaaldijk	30 Zorgvlied	304	Heinsiusstraat
29 Ind.str. Lovense Kanaaldijk	292	Melis Stokestraat	30 Zorgvlied	304	Hugo de Grootstraat
29 Ind.str. Lovense Kanaaldijk	292	Petrus Loosjesstraat	30 Zorgvlied	304	Jan de Wittstraat
29 Ind.str. Lovense Kanaaldijk	292	Ringbaan-Oost	30 Zorgvlied	304	Luitenant Looijmansstraat
29 Ind.str. Lovense Kanaaldijk	292	Willem Knuttelstraat	30 Zorgvlied	304	Luitenant Wilsstraat
29 Ind.str. Lovense Kanaaldijk	293	Dijksterhuisstraat	30 Zorgvlied	304	Ringbaan-West
29 Ind.str. Lovense Kanaaldijk	293	Eginhardstraat	30 Zorgvlied	304	Schimmelpenninckstraat
29 Ind.str. Lovense Kanaaldijk	293	Enschotsestraat	30 Zorgvlied	304	Thorbeckestraat
29 Ind.str. Lovense Kanaaldijk	293	Lovensekanaaldijk	30 Zorgvlied	304	Van Limburg Stirumlaan
29 Ind.str. Lovense Kanaaldijk	293	Ringbaan-Oost	30 Zorgvlied	304	Van Oldenbarneveltstraat
29 Ind.str. Lovense Kanaaldijk	294	Ceramstraat	30 Zorgvlied	304	Vierwindenlaan
29 Ind.str. Lovense Kanaaldijk	294	Enschotsestraat	30 Zorgvlied	304	Zouavenlaan
29 Ind.str. Lovense Kanaaldijk	294	Floresstraat	31 De Reit	311	Warandelaan
29 Ind.str. Lovense Kanaaldijk	294	Insulindestraat	31 De Reit	312	Bredaseweg
29 Ind.str. Lovense Kanaaldijk	294	Lovensekanaaldijk	31 De Reit	312	Delmerweg
29 Ind.str. Lovense Kanaaldijk	294	Ringbaan-Oost	31 De Reit	312	Economenlaan
29 Ind.str. Lovense Kanaaldijk	295	Boscheweg	31 De Reit	312	Hogeschoollaan
29 Ind.str. Lovense Kanaaldijk	295	Insulindestraat	31 De Reit	312	Ingenieurslaan
29 Ind.str. Lovense Kanaaldijk	295	Lovensekanaaldijk	31 De Reit	312	Juristenlaan
30 Zorgvlied	301	Baroniebaan	31 De Reit	312	Professor Gimbrèrelaan
30 Zorgvlied	301	Bredaseweg	31 De Reit	313	Abdij van Averbodestraat
30 Zorgvlied	301	Frankenlaan	31 De Reit	313	Abdij van Bernestraat
30 Zorgvlied	301	Friezenlaan	31 De Reit	313	Abdij van Egmondstraat
30 Zorgvlied	301	Gilzerbaan	31 De Reit	313	Abdij van Lilbosstraat
30 Zorgvlied	301	Gotenpark	31 De Reit	313	Abdij van Oosterhoutstr.
30 Zorgvlied	301	Hunnenplein	31 De Reit	313	Abdij van Rijsburgplein
30 Zorgvlied	301	Keltenstraat	31 De Reit	313	Abdij van Thornstraat
30 Zorgvlied	301	Maresatenstraat	31 De Reit	313	Cuneratorenstraat
30 Zorgvlied	301	Romeinenstraat	31 De Reit	313	Domtorenstraat
30 Zorgvlied	301	Saksenstraat	31 De Reit	313	Hogeschoollaan
30 Zorgvlied	301	Tubantenstraat	31 De Reit	313	Martinitorenstraat
30 Zorgvlied	301	Vierwindenlaan	31 De Reit	313	Munttorenstraat
30 Zorgvlied	302	Bredaseweg	31 De Reit	313	Professor Verbernelaan
30 Zorgvlied	302	Burg. Damsstraat	31 De Reit	313	Schreierstorenstraat
30 Zorgvlied	302	Burg. Jansenstraat	31 De Reit	313	Sportweg
30 Zorgvlied	302	Burg. Rauppstraat	31 De Reit	313	Westertorenlaan
30 Zorgvlied	302	Burg. Suijsstraat	31 De Reit	314	Academielaan

WIJK	BUURT	STRAAT	WIJK	BUURT	STRAAT
31 De Reit	314	Conservatoriumlaan	31 De Reit	319	Academielaan
31 De Reit	314	Professor Cobbenhagenlaan	31 De Reit	319	Bredaseweg
31 De Reit	314	Professor de Moorplein	31 De Reit	319	Cornelstraat
31 De Reit	314	Professor Verbernelaan	31 De Reit	319	Professor Gimbrèrelaan
31 De Reit	315	Academielaan	31 De Reit	319	Sint Oloflaan
31 De Reit	315	Conservatoriumlaan	32 Mariaziekenhuis/Vredeburcht	321	Brugstraat
31 De Reit	315	Hogeschoollaan	32 Mariaziekenhuis/Vredeburcht	321	Dr. Deelenlaan
31 De Reit	315	Kasteel Amerongenstraat	32 Mariaziekenhuis/Vredeburcht	321	Dr. Eijgenraamstraat
31 De Reit	315	Kasteel Bouvignestraat	32 Mariaziekenhuis/Vredeburcht	321	Goirkekanaaldijk
31 De Reit	315	Kasteel Brederodestraat	32 Mariaziekenhuis/Vredeburcht	321	Hasseltplein
31 De Reit	315	Kasteel Cannestraat	32 Mariaziekenhuis/Vredeburcht	322	Dr. Ahausstraat
31 De Reit	315	Kasteel Croystraat	32 Mariaziekenhuis/Vredeburcht	322	Frans Siemerpad
31 De Reit	315	Kasteel Doorwerthstraat	32 Mariaziekenhuis/Vredeburcht	322	Lage Witsiebaan
31 De Reit	315	Kasteel Heeswijkstraat	32 Mariaziekenhuis/Vredeburcht	322	Reitse Hoevenstraat
31 De Reit	315	Kasteel Lichtenbergstraat	32 Mariaziekenhuis/Vredeburcht	322	Ringbaan-West
31 De Reit	315	Kasteel Maurickstraat	32 Mariaziekenhuis/Vredeburcht	323	Alleenhouderstraat
31 De Reit	315	Kasteel Middachtenstraat	32 Mariaziekenhuis/Vredeburcht	323	Bokhamerstraat
31 De Reit	315	Kasteel Montfoortstraat	32 Mariaziekenhuis/Vredeburcht	323	Cornelius Wittestraat
31 De Reit	315	Kasteel Nemerlaerstraat	32 Mariaziekenhuis/Vredeburcht	323	Dr. Ahaushof
31 De Reit	315	Kasteel Nijenrodestraat	32 Mariaziekenhuis/Vredeburcht	323	Dr. Ahausstraat
31 De Reit	315	Kasteel Stapelenstraat	32 Mariaziekenhuis/Vredeburcht	323	Jan van Gestelstraat
31 De Reit	315	Kasteel Strijenerf	32 Mariaziekenhuis/Vredeburcht	323	Joannes Berisstraat
31 De Reit	315	Kasteel Strijenstraat	32 Mariaziekenhuis/Vredeburcht	323	Petrus van Emmerickstraat
31 De Reit	315	Kasteel Tongelaerstraat	32 Mariaziekenhuis/Vredeburcht	323	Reitse Hoevenstraat
31 De Reit	315	Kasteel Twikkelerf	32 Mariaziekenhuis/Vredeburcht	323	Ringbaan-West
31 De Reit	315	Kasteel Twikkelstraat	32 Mariaziekenhuis/Vredeburcht	323	Wandboslaan
31 De Reit	315	Muiderslotstraat	32 Mariaziekenhuis/Vredeburcht	324	Brugstraat
31 De Reit	315	Professor Cobbenhagenlaan	32 Mariaziekenhuis/Vredeburcht	324	Rueckerbaan
31 De Reit	315	Professor Gimbrèrelaan	33 Het Zand	331	Adelaarshorst
31 De Reit	315	Slot Loevesteinstraat	33 Het Zand	331	Antilopenweg
31 De Reit	315	Slot Mathenestestraat	33 Het Zand	331	Artemisstraat
31 De Reit	315	Vellingenhoef	33 Het Zand	331	Baden Powelllaan
31 De Reit	316	Academielaan	33 Het Zand	331	Beneluxlaan
31 De Reit	316	Bredaseweg	33 Het Zand	331	Drijfjachtpad
31 De Reit	316	Conservatoriumlaan	33 Het Zand	331	Eendenjachtstraat
31 De Reit	316	Hogeschoollaan	33 Het Zand	331	Europalaan
31 De Reit	316	Kasteel Doorwerthstraat	33 Het Zand	331	Everjachtstraat
31 De Reit	316	Kasteel Rhoonhof	33 Het Zand	331	Fazantenjachtstraat
31 De Reit	316	Professor Gimbrèrelaan	33 Het Zand	331	Jachtslotstraat
31 De Reit	316	Slot Loevesteinstraat	33 Het Zand	331	Kooikerstraat
31 De Reit	317	Academielaan	33 Het Zand	331	Kruisherenstraat
31 De Reit	317	Beelaerts van Bloklandstr.	33 Het Zand	331	Lage Witsiebaan
31 De Reit	317	Prof. Cobbenhagenlaan	33 Het Zand	331	Meutestraat
31 De Reit	317	Reitseplein	33 Het Zand	331	Montfortanenlaan
31 De Reit	317	Sportweg	33 Het Zand	331	Nimrodstraat
31 De Reit	318	Academielaan	33 Het Zand	331	Predikherenlaan
31 De Reit	318	Bredaseweg	33 Het Zand	331	Redemptoristenstraat
31 De Reit	318	Cederstraat	33 Het Zand	331	Salesianenstraat
31 De Reit	318	Coromandelstraat	33 Het Zand	331	Slipjachtpad
31 De Reit	318	Djatistraat	33 Het Zand	331	Statenlaan
31 De Reit	318	Limbastraat	33 Het Zand	331	Ursulinenstraat
31 De Reit	318	Mahoniestraat	33 Het Zand	331	Valkenjachtstraat
31 De Reit	318	Mangrovestraat	33 Het Zand	331	Visitandinenstraat
31 De Reit	318	Merantistraat	33 Het Zand	331	Westerpark
31 De Reit	318	Olijfstraat	33 Het Zand	331	Wildstraat
31 De Reit	318	Palissanderstraat	33 Het Zand	332	Benedictusstraat
31 De Reit	318	Palmenstraat	33 Het Zand	332	Bernardusplein
31 De Reit	318	Plataanstraat	33 Het Zand	332	Brunostraat
31 De Reit	318	Prof. Cobbenhagenlaan	33 Het Zand	332	Dianapad
31 De Reit	318	Professor Gimbrèrelaan	33 Het Zand	332	Dominicusstraat
31 De Reit	318	Rijtse Akkers	33 Het Zand	332	Drijverstraat
31 De Reit	318	Ringbaan-West	33 Het Zand	332	Elandsgang
31 De Reit	318	Tamarindestraat	33 Het Zand	332	Franciscusstraat
31 De Reit	318	Waringinstraat	33 Het Zand	332	Hertensprong

WIJK	BUURT	STRAAT	WIJK	BUURT	STRAAT
33 Het Zand	332	Jachthoornstraat	33 Het Zand	335	Anselmusstraat
33 Het Zand	332	Jagerslaan	33 Het Zand	335	Athanasiusstraat
33 Het Zand	332	Jupiterstraat	33 Het Zand	335	Augustinusstraat
33 Het Zand	332	Karmelietenstraat	33 Het Zand	335	Basiliusstraat
33 Het Zand	332	Kartuizersstraat	33 Het Zand	335	Bedastraat
33 Het Zand	332	Kruisherenstraat	33 Het Zand	335	Bellarminostraat
33 Het Zand	332	Lage Witsiebaan	33 Het Zand	335	Bernardusplein
33 Het Zand	332	Marsstraat	33 Het Zand	335	Clarastraat
33 Het Zand	332	Mercuriusstraat	33 Het Zand	335	Don Boscostraat
33 Het Zand	332	Neptunusstraat	33 Het Zand	335	Gregoriusstraat
33 Het Zand	332	Norbertusstraat	33 Het Zand	335	Hieronymusstraat
33 Het Zand	332	Postelse Hoeflaan	33 Het Zand	335	Ignatiusstraat
33 Het Zand	332	Predikherenlaan	33 Het Zand	335	Isidorusstraat
33 Het Zand	332	Reitse Hoevenstraat	33 Het Zand	335	Petrus Canisiusstraat
33 Het Zand	332	Rueckertbaan	33 Het Zand	335	Postelse Hoeflaan
33 Het Zand	332	Saturnusstraat	33 Het Zand	335	Reitse Hoevenstraat
33 Het Zand	332	Sint Hubertusstraat	33 Het Zand	335	Thomas van Aquinostraat
33 Het Zand	332	Statenlaan	33 Het Zand	335	Wandelboslaan
33 Het Zand	332	Trappistenstraat	33 Het Zand	336	Eksterdreef
33 Het Zand	332	Uranusstraat	33 Het Zand	336	Kraaiendreef
33 Het Zand	332	Venusstraat	33 Het Zand	336	Plein 't Zand
33 Het Zand	332	Vossenpad	33 Het Zand	336	Vijverlaan
33 Het Zand	332	Weimanspad	33 Het Zand	336	Wandelboslaan
33 Het Zand	332	Wolvenweg	33 Het Zand	337	Meerkoldreef
33 Het Zand	333	Baden Powellalaan	33 Het Zand	337	Plein 't Zand
33 Het Zand	333	Beneluxlaan	33 Het Zand	337	Torteldreef
33 Het Zand	333	Brommastraat	33 Het Zand	337	Vijverlaan
33 Het Zand	333	Croydonstraat	33 Het Zand	337	Wandelboslaan
33 Het Zand	333	Europalaan	33 Het Zand	338	Albardastraat
33 Het Zand	333	Fornebustraat	33 Het Zand	338	Colijnstraat
33 Het Zand	333	Kastrupstraat	33 Het Zand	338	Cort van der Lindenstraat
33 Het Zand	333	Linatestraat	33 Het Zand	338	De Savornin Lohmanstraat
33 Het Zand	333	Luchthavenlaan	33 Het Zand	338	Dirk Fockstraat
33 Het Zand	333	Schiphollaan	33 Het Zand	338	Goeman Borgesiusstraat
33 Het Zand	333	Wandelboslaan	33 Het Zand	338	Louis Regoutstraat
33 Het Zand	334	Antonius Struijckenstraat	33 Het Zand	338	Marchantstraat
33 Het Zand	334	Antony Moddermanstraat	33 Het Zand	338	Ruijs de Beerenbrouckstr.
33 Het Zand	334	Beneluxlaan	33 Het Zand	338	Statenlaan
33 Het Zand	334	Bernard Loderstraat	33 Het Zand	338	Treubstraat
33 Het Zand	334	Daniël Josephus Jittastraat	33 Het Zand	338	Troelstrastraat
33 Het Zand	334	Eduard Meijerslaan	33 Het Zand	338	Verschuurstraat
33 Het Zand	334	Findelstraat	33 Het Zand	338	Wandelboslaan
33 Het Zand	334	Hendrik Druckerstraat	33 Het Zand	339	Beelaerts van Bloklandstr.
33 Het Zand	334	Jacques Oppenheimstraat	33 Het Zand	339	Dionisius Koolenlaan
33 Het Zand	334	Jozef van der Grintenstraat	33 Het Zand	339	Huijsmansstraat
33 Het Zand	334	Le Bourgetstraat	33 Het Zand	339	Reitse Hoevenstraat
33 Het Zand	334	Luchthavenlaan	33 Het Zand	339	Van Maarseveenstraat
33 Het Zand	334	Melsbroekstraat	33 Het Zand	339	Wandelboslaan
33 Het Zand	334	Mokmerstraat	34 Wandelbos-noord	341	Anijshof
33 Het Zand	334	Postelse Hoeflaan	34 Wandelbos-noord	341	Bieslookweg
33 Het Zand	334	Roelof Kranenburgplein	34 Wandelbos-noord	341	Ganzerikhof
33 Het Zand	334	Schiphollaan	34 Wandelbos-noord	341	Hoflaan
33 Het Zand	334	Statenlaan	34 Wandelbos-noord	341	IJskruidlaan
33 Het Zand	334	Tempelhofstraat	34 Wandelbos-noord	341	Kruidenlaan
33 Het Zand	334	Tobias Asserlaan	34 Wandelbos-noord	341	Melisseweg
33 Het Zand	334	Wandelboslaan	34 Wandelbos-noord	341	Mieredikhof
33 Het Zand	334	Westermarkt	34 Wandelbos-noord	341	Selderhof
33 Het Zand	334	Westerpark	34 Wandelbos-noord	341	Vlierlaan
33 Het Zand	334	Willem Molengraaffstraat	34 Wandelbos-noord	341	Zuringhof
33 Het Zand	334	Zanderijpad	34 Wandelbos-noord	342	Alsemhof
33 Het Zand	335	Albertus Magnusstraat	34 Wandelbos-noord	342	Hopweg
33 Het Zand	335	Alphonsusstraat	34 Wandelbos-noord	342	Kalmoeshof
33 Het Zand	335	Ambrosiusstraat	34 Wandelbos-noord	342	Kamillehof
33 Het Zand	335	Angelastraat	34 Wandelbos-noord	342	Kruidenlaan

WIJK	BUURT	STRAAT	WIJK	BUURT	STRAAT
34 Wandelbos-noord	342	Kruizemuntweg	36 Wandelbos-zuid	362	Simon Vestdijkhof
34 Wandelbos-noord	342	Lavendelweg	36 Wandelbos-zuid	362	Top Naeffdreef
34 Wandelbos-noord	342	Malvahof	36 Wandelbos-zuid	362	Willem Elsschothof
34 Wandelbos-noord	342	Papaverhof	36 Wandelbos-zuid	362	Zwartvenseweg
34 Wandelbos-noord	342	Rozemarijnhof	36 Wandelbos-zuid	363	Amarantstraat
34 Wandelbos-noord	342	Saliehof	36 Wandelbos-zuid	363	Baden Powellaan
34 Wandelbos-noord	342	Valeriaanhof	36 Wandelbos-zuid	363	Indigolaan
34 Wandelbos-noord	342	Venkelhof	36 Wandelbos-zuid	363	Karmijnstraat
34 Wandelbos-noord	342	Vlierlaan	36 Wandelbos-zuid	363	Lilahof
34 Wandelbos-noord	343	Baden Powellaan	36 Wandelbos-zuid	363	Magentahof
34 Wandelbos-noord	343	Bazielkruidhof	36 Wandelbos-zuid	363	Terrahof
34 Wandelbos-noord	343	Bilzenkruidhof	36 Wandelbos-zuid	363	Vermiljoenstraat
34 Wandelbos-noord	343	Dovenetelhof	36 Wandelbos-zuid	363	Wandelbos
34 Wandelbos-noord	343	Dragonstraat	36 Wandelbos-zuid	363	Zwartvenseweg
34 Wandelbos-noord	343	Gentiaanlaan	36 Wandelbos-zuid	364	Reeshofdijk
34 Wandelbos-noord	343	Heemsthof	40 Industrierrein Vossenberg	401	Albionstraat
34 Wandelbos-noord	343	Hoflaan	40 Industrierrein Vossenberg	401	Caledoniastraat
34 Wandelbos-noord	343	Hysopstraat	40 Industrierrein Vossenberg	401	Dongensekanaaldijk
34 Wandelbos-noord	343	Kwendelhof	40 Industrierrein Vossenberg	401	Dongenseweg
34 Wandelbos-noord	343	Lage Witsiebaan	40 Industrierrein Vossenberg	401	Hellastraat
34 Wandelbos-noord	343	Lepelkruidhof	40 Industrierrein Vossenberg	401	Pater Geurtjensweg
34 Wandelbos-noord	343	Reinevaarstraat	40 Industrierrein Vossenberg	402	Aphroditestraat
34 Wandelbos-noord	343	Wijnruitweg	40 Industrierrein Vossenberg	402	Apollostraat
34 Wandelbos-noord	344	Azuurweg	40 Industrierrein Vossenberg	402	Boterberg
34 Wandelbos-noord	344	Baden Powellaan	40 Industrierrein Vossenberg	402	Brakman
34 Wandelbos-noord	344	Cinnaberhof	40 Industrierrein Vossenberg	402	Dongenseweg
34 Wandelbos-noord	344	Kobaltstraat	40 Industrierrein Vossenberg	402	Duijnsbergseweg
34 Wandelbos-noord	344	Kornalijnhof	40 Industrierrein Vossenberg	402	Gesworenhoekseweg
34 Wandelbos-noord	344	Lage Witsiebaan	40 Industrierrein Vossenberg	402	Heiende
34 Wandelbos-noord	344	Okerhof	40 Industrierrein Vossenberg	402	Herastraat
34 Wandelbos-noord	344	Paletplein	40 Industrierrein Vossenberg	402	Hermesstraat
34 Wandelbos-noord	344	Purperstraat	40 Industrierrein Vossenberg	402	Hestiastraat
34 Wandelbos-noord	344	Sabelhof	40 Industrierrein Vossenberg	402	Kranenberg
34 Wandelbos-noord	344	Sepiastraat	40 Industrierrein Vossenberg	402	Oudenstaart
34 Wandelbos-noord	344	Sinopelstraat	40 Industrierrein Vossenberg	402	Persephonéstraat
34 Wandelbos-noord	344	Umberstraat	40 Industrierrein Vossenberg	402	Rheastraat
34 Wandelbos-noord	344	Violethof	40 Industrierrein Vossenberg	402	Rodenberg
34 Wandelbos-noord	347	Dillepad	40 Industrierrein Vossenberg	402	Selenakker
34 Wandelbos-noord	347	Hoflaan	40 Industrierrein Vossenberg	403	Aresstraat
34 Wandelbos-noord	347	Karel Boddenweg	40 Industrierrein Vossenberg	403	Dongenseweg
34 Wandelbos-noord	347	Marjoleinhof	40 Industrierrein Vossenberg	403	Heliosstraat
35 De Oude Warande	351	Bredaseweg	40 Industrierrein Vossenberg	403	Heraclisstraat
35 De Oude Warande	351	Oude Warande	40 Industrierrein Vossenberg	403	Kronosstraat
35 De Oude Warande	351	Warandelaan	40 Industrierrein Vossenberg	403	Minosstraat
35 De Oude Warande	351	Zwartvenseweg	40 Industrierrein Vossenberg	403	Pallasstraat
36 Wandelbos-zuid	361	Langendijk	40 Industrierrein Vossenberg	403	Prometheusstraat
36 Wandelbos-zuid	361	Reeshofdijk	40 Industrierrein Vossenberg	403	Vossenbergseweg
36 Wandelbos-zuid	362	Anke Servaeshof	40 Industrierrein Vossenberg	403	Wielevenweg
36 Wandelbos-zuid	362	Anna Blamanweg	40 Industrierrein Vossenberg	403	Zeusstraat
36 Wandelbos-zuid	362	Antoon Coolenlaan	40 Industrierrein Vossenberg	404	Athenastraat
36 Wandelbos-zuid	362	Arthur van Schendelpark	40 Industrierrein Vossenberg	404	Atlasstraat
36 Wandelbos-zuid	362	Auteurslaan	40 Industrierrein Vossenberg	404	Dongenseweg
36 Wandelbos-zuid	362	Baden Powellaan	40 Industrierrein Vossenberg	404	Gesworenhoekseweg
36 Wandelbos-zuid	362	Constant van Wessemhof	40 Industrierrein Vossenberg	404	Heibloemseweg
36 Wandelbos-zuid	362	Frans Erensststraat	40 Industrierrein Vossenberg	404	Theseusstraat
36 Wandelbos-zuid	362	Geerten Gossaertdreef	40 Industrierrein Vossenberg	405	Castorstraat
36 Wandelbos-zuid	362	Godfried Bomanshof	40 Industrierrein Vossenberg	405	Gesworenhoekseweg
36 Wandelbos-zuid	362	Hendrik Marsmanhof	40 Industrierrein Vossenberg	405	Hectorstraat
36 Wandelbos-zuid	362	Herman de Manhof	40 Industrierrein Vossenberg	405	Polluxstraat
36 Wandelbos-zuid	362	Herman Heyermansweg	40 Industrierrein Vossenberg	405	Schepersdijk
36 Wandelbos-zuid	362	Hugo Verrieststraat	40 Industrierrein Vossenberg	405	Theseusstraat
36 Wandelbos-zuid	362	Marie Koenenlaan	40 Industrierrein Vossenberg	406	Asteriastraat
36 Wandelbos-zuid	362	Reeshofdijk	40 Industrierrein Vossenberg	406	Dongensekanaaldijk
36 Wandelbos-zuid	362	Roland Holsthof	40 Industrierrein Vossenberg	406	Erebusstraat

WIJK	BUURT	STRAAT	WIJK	BUURT	STRAAT
40	Industrieterrein Vossenber	406	Letostraat	431	Bartokstraat
40	Industrieterrein Vossenber	406	Rouwveldenseweg	431	Elgarstraat
40	Industrieterrein Vossenber	406	Theseusstraat	431	Sibeliusstraat
40	Industrieterrein Vossenber	406	Voldijk	432	Beethovenlaan
41	Industrieterrein Kraaiven	411	De Posthoornstraat	432	Dostalstraat
41	Industrieterrein Kraaiven	411	Jellinghausstraat	432	Leharstraat
41	Industrieterrein Kraaiven	411	Laurent Janssensstraat	432	Mahlerstraat
41	Industrieterrein Kraaiven	411	Simon de Cockstraat	432	Strausslaan
41	Industrieterrein Kraaiven	411	Swaardvenstraat	433	Heubergerstraat
41	Industrieterrein Kraaiven	411	Wolterbeekstraat	433	Offenbachstraat
41	Industrieterrein Kraaiven	411	Zevenheuvelenweg	434	Beethovenlaan
41	Industrieterrein Kraaiven	412	De Kroonstraat	434	Dostalstraat
41	Industrieterrein Kraaiven	412	De Posthoornstraat	434	Franz Lisztstraat
41	Industrieterrein Kraaiven	412	Grootvenstraat	434	Haydnstraat
41	Industrieterrein Kraaiven	412	Kraaivenstraat	434	Mendelssohnstraat
41	Industrieterrein Kraaiven	412	Zevenheuvelenweg	434	Rubinsteinstraat
41	Industrieterrein Kraaiven	413	Gebroeders Deprezstraat	434	Strausslaan
41	Industrieterrein Kraaiven	413	Gebroeders Salastraat	44	De Schans
41	Industrieterrein Kraaiven	413	Henri Blomjousstraat	441	Borodinstaat
41	Industrieterrein Kraaiven	413	Jules de Beerstraat	441	De Fallastraat
41	Industrieterrein Kraaiven	413	Kesselsstraat	441	Griegstraat
41	Industrieterrein Kraaiven	413	Ledeboerstraat	441	Rugdijk
41	Industrieterrein Kraaiven	413	Ledeboerstraat	442	De Schans
41	Industrieterrein Kraaiven	413	Zevenheuvelenweg	442	Zellerstraat
41	Industrieterrein Kraaiven	414	Bruijellestraat	443	Beethovenlaan
41	Industrieterrein Kraaiven	414	Goirkekanaaldijk	443	Benatzkystraat
41	Industrieterrein Kraaiven	414	Henri Blomjousstraat	443	De Schans
41	Industrieterrein Kraaiven	414	Jules de Beerstraat	443	Dostalstraat
41	Industrieterrein Kraaiven	414	Kraaivenstraat	443	Eilenbergstraat
41	Industrieterrein Kraaiven	414	Ledeboerstraat	443	Heubergerstraat
41	Industrieterrein Kraaiven	414	Zevenheuvelenweg	443	Künnekestraat
41	Industrieterrein Kraaiven	415	Dongenseweg	443	Lannerstraat
41	Industrieterrein Kraaiven	415	Swaardvenstraat	443	Leharstraat
41	Industrieterrein Kraaiven	415	Zevenheuvelenweg	443	Lijnshoek
42	Stokhasselt-noord	421	Kapelmeesterlaan	443	Offenbachstraat
42	Stokhasselt-noord	421	Perosihof	443	Von Suppéstraat
42	Stokhasselt-noord	421	Perosistraat	443	Zellerstraat
42	Stokhasselt-noord	422	Componistenlaan	444	De Schans
42	Stokhasselt-noord	422	Donizettistraat	444	Eilenbergstraat
42	Stokhasselt-noord	422	Kapelmeesterlaan	445	Brucknerlaan
42	Stokhasselt-noord	422	Locatellistraat	445	Haendellaan
42	Stokhasselt-noord	422	Paganinihof	445	Schubertstraat
42	Stokhasselt-noord	422	Paganinistraat	445	Wagnerplein
42	Stokhasselt-noord	422	Perosistraat	446	Beethovenlaan
42	Stokhasselt-noord	422	Rossinistraat	446	Benatzkystraat
42	Stokhasselt-noord	422	Verdiplein	446	Brahmsstraat
42	Stokhasselt-noord	422	Vivaldistraat	446	Brucknerlaan
42	Stokhasselt-noord	423	Componistenlaan	446	Eilenbergstraat
42	Stokhasselt-noord	423	Perosistraat	446	Offenbachstraat
42	Stokhasselt-noord	423	Puccinihof	446	Schubertstraat
42	Stokhasselt-noord	423	Puccinistraat	451	Bendastraat
42	Stokhasselt-noord	424	Componistenlaan	451	Cannabichstraat
42	Stokhasselt-noord	424	Corellistraat	451	Chopinstraat
42	Stokhasselt-noord	424	Dirigentenlaan	451	Cramerstraat
42	Stokhasselt-noord	424	Palestrinastraat	451	Gluckstraat
42	Stokhasselt-noord	424	Puccinistraat	451	Goirkekanaaldijk
42	Stokhasselt-noord	424	Scarlattistraat	451	Heikantlaan
42	Stokhasselt-noord	425	Mascagnihof	451	Hoffmannlaan
42	Stokhasselt-noord	425	Mascagnistraat	451	Humperdinckstraat
42	Stokhasselt-noord	425	Puccinistraat	451	Mozartlaan
42	Stokhasselt-noord	426	Bellinistraat	451	Von Flotowstraat
42	Stokhasselt-noord	426	Dirigentenlaan	451	Von Weberstraat
42	Stokhasselt-noord	426	Mascagnistraat	452	Bachlaan
42	Stokhasselt-noord	426	Monteverdistraat	452	Dussekstraat
42	Stokhasselt-noord	426	Tartinistraat	452	Eccardstraat

WIJK	BUURT	STRAAT	WIJK	BUURT	STRAAT
45 Lijnse Hoek	452	Hindemithstraat	48 Buitengebied Noord-Oost	481	Finantiën
45 Lijnse Hoek	452	Kreutzerstraat	48 Buitengebied Noord-Oost	481	Griegstraat
45 Lijnse Hoek	452	Silcherstraat	48 Buitengebied Noord-Oost	481	Hazennest-Oost
46 Quirijnstok	461	De Meenthe	48 Buitengebied Noord-Oost	481	Hazennest-West
46 Quirijnstok	461	De Nobelstraat	48 Buitengebied Noord-Oost	481	Houtsestraat
46 Quirijnstok	461	Ingenhovenlaan	48 Buitengebied Noord-Oost	481	Kalverstraat
46 Quirijnstok	461	Kreverplein	48 Buitengebied Noord-Oost	481	Loonsemolenstraat
46 Quirijnstok	461	Ruynemanstraat	48 Buitengebied Noord-Oost	481	Moerstraat
46 Quirijnstok	461	Van Anrooylaan	48 Buitengebied Noord-Oost	481	Moerzijstraat
46 Quirijnstok	461	Van Breestraat	48 Buitengebied Noord-Oost	481	Pater Dondersstraat
46 Quirijnstok	461	Van Kalmthoutlaan	48 Buitengebied Noord-Oost	481	Peerke Donderspark
46 Quirijnstok	461	Van Oosterzeestraat	48 Buitengebied Noord-Oost	481	Quirijnstokstraat
46 Quirijnstok	461	Van Otterloostraat	48 Buitengebied Noord-Oost	481	Riddershofpad
46 Quirijnstok	461	Van Tetterodestraat	48 Buitengebied Noord-Oost	481	Rugdijk
46 Quirijnstok	461	Vlashoflaan	48 Buitengebied Noord-Oost	481	Spinderspad
46 Quirijnstok	462	Averkampstraat	48 Buitengebied Noord-Oost	481	Stokhasseltlaan
46 Quirijnstok	462	Corduwenerstraat	48 Buitengebied Noord-Oost	481	Vijfhuizen
46 Quirijnstok	462	Gombertstraat	48 Buitengebied Noord-Oost	481	Waalwijksebaan
46 Quirijnstok	462	Lootsstraat	48 Buitengebied Noord-Oost	481	Zuiderkruisweg
46 Quirijnstok	462	Obrechtstraat	48 Buitengebied Noord-Oost	481	Zwaluwsestraat
46 Quirijnstok	462	Smijersstraat	49 Buitengebied Noord-West	491	Bos en Beemdweg
46 Quirijnstok	462	Van Anrooylaan	49 Buitengebied Noord-West	491	Groenvensweg
46 Quirijnstok	462	Van Kalmthoutlaan	49 Buitengebied Noord-West	491	Grootvenstraat
46 Quirijnstok	462	Wiertstraat	49 Buitengebied Noord-West	491	Ijpelareweg
46 Quirijnstok	462	Zagwijnstraat	49 Buitengebied Noord-West	491	Uiterste Stuiver-West
46 Quirijnstok	463	Sweelincklaan	49 Buitengebied Noord-West	491	Vierbundersweg
46 Quirijnstok	464	Diepenbroeklaan	49 Buitengebied Noord-West	491	Vloelveldweg
46 Quirijnstok	464	Dresdenstraat	49 Buitengebied Noord-West	491	Vossenbergscheweg
46 Quirijnstok	464	Hullebroeckstraat	50 Industrierrein Oost	501	Centaurusweg
46 Quirijnstok	464	Koebergstraat	50 Industrierrein Oost	501	Vlashoflaan
46 Quirijnstok	464	Landréstraat	50 Industrierrein Oost	501	Watermanstraat
46 Quirijnstok	464	Meulemansstraat	50 Industrierrein Oost	501	Zuiderkruisweg
46 Quirijnstok	464	Stotijnstraat	50 Industrierrein Oost	502	Boogschutterstraat
46 Quirijnstok	464	Van Anrooylaan	50 Industrierrein Oost	502	Gemiinweg
46 Quirijnstok	464	Van der Horststraat	50 Industrierrein Oost	502	Jules Verneweg
46 Quirijnstok	464	Van Tussenbroekstraat	50 Industrierrein Oost	502	Orionstraat
46 Quirijnstok	464	Verheijstraat	50 Industrierrein Oost	502	Pegasusweg
46 Quirijnstok	464	Verhulstlaan	50 Industrierrein Oost	502	Siriusstraat
46 Quirijnstok	464	Vermeulenstraat	50 Industrierrein Oost	502	Wegastraat
46 Quirijnstok	464	Voormolenerf	50 Industrierrein Oost	502	Zuiderkruisweg
46 Quirijnstok	464	Willem Pijperstraat	51 Industrierrein Loven	511	Andromedastraat
46 Quirijnstok	465	Lenndreef	51 Industrierrein Loven	511	Bossheweg
46 Quirijnstok	465	Sweelincklaan	51 Industrierrein Loven	511	Duncanhof
46 Quirijnstok	466	Brittendreef	51 Industrierrein Loven	511	Jules Verneweg
46 Quirijnstok	466	Jac. van Vollenhovenstraat	51 Industrierrein Loven	511	Kapitein Grantstraat
46 Quirijnstok	466	Purcellendreef	51 Industrierrein Loven	511	Kapitein Hatterasstraat
46 Quirijnstok	466	Sullivandreef	51 Industrierrein Loven	511	Kapitein Nemostraat
46 Quirijnstok	467	Jac. van Vollenhovenstraat	51 Industrierrein Loven	511	Kapitein Rondairestraat
46 Quirijnstok	467	Sweelincklaan	51 Industrierrein Loven	511	Lovensekanaaldijk
46 Quirijnstok	468	Brittendreef	51 Industrierrein Loven	511	Nautilusstraat
46 Quirijnstok	468	Gershwinstraat	52 Bosscheweg	521	Bossheweg
46 Quirijnstok	468	Jac. van Vollenhovenstraat	52 Bosscheweg	521	Oud Lovenstraat
46 Quirijnstok	468	Lenndreef	53 Moerenburg	531	Broekstraat
47 Stokhasselt-zuid	471	Bizetplantsoen	53 Moerenburg	531	Hoevensekanaaldijk
47 Stokhasselt-zuid	471	Debussylaan	53 Moerenburg	531	Kommerstraat
47 Stokhasselt-zuid	471	Goirkekanaaldijk	53 Moerenburg	531	Koningshoeven
47 Stokhasselt-zuid	471	Gossecstraat	53 Moerenburg	531	Meerijbaan
47 Stokhasselt-zuid	471	Gounodlaan	53 Moerenburg	531	Moerenburgseweg
47 Stokhasselt-zuid	471	Heikantlaan	53 Moerenburg	531	Oisterwijksebaan
47 Stokhasselt-zuid	471	Massenetlaan	53 Moerenburg	531	Spoordijk
47 Stokhasselt-zuid	471	Ravellaan	53 Moerenburg	531	Zonderlokstraat
48 Buitengebied Noord-Oost	481	Bundersestraat	60 Koningshoeven	601	IJclubweg
48 Buitengebied Noord-Oost	481	Burg. Bechtweg	60 Koningshoeven	601	Kempenbaan
48 Buitengebied Noord-Oost	481	De Kouwenberg	60 Koningshoeven	601	Koningshoeven



WIJK	BUURT	STRAAT	WIJK	BUURT	STRAAT
61 Groenewoud	610	Cenakel	61 Groenewoud	614	Raiffeisenstraat
61 Groenewoud	610	Dokter Bloemenlaan	61 Groenewoud	614	Tuinbouwstraat
61 Groenewoud	610	Hilvarenbeekseweg	61 Groenewoud	614	Vincent van den Heuvelstraat
61 Groenewoud	610	Kempenbaan	61 Groenewoud	614	Visserijstraat
61 Groenewoud	610	Leijpark	61 Groenewoud	614	Vogelenzang
61 Groenewoud	610	Leijweg	61 Groenewoud	614	Warmoesstraat
61 Groenewoud	610	Professor Stoltehof	61 Groenewoud	615	Baarshof
61 Groenewoud	610	Professor van Buchemlaan	61 Groenewoud	615	Berglandweg
61 Groenewoud	611	Apennijnenweg	61 Groenewoud	615	Brasemstraat
61 Groenewoud	611	Bloemisterijstraat	61 Groenewoud	615	Don Sartostraat
61 Groenewoud	611	Etnastraat	61 Groenewoud	615	Forelstraat
61 Groenewoud	611	Ezelvense Akkers	61 Groenewoud	615	Groenewoudstraat
61 Groenewoud	611	Houtvesterijstraat	61 Groenewoud	615	Hilvarenbeekseweg
61 Groenewoud	611	Jan Truijtenlaan	61 Groenewoud	615	Karperstraat
61 Groenewoud	611	Matterhornhoek	61 Groenewoud	615	Landbouwstraat
61 Groenewoud	611	Matterhornstraat	61 Groenewoud	615	Snoekstraat
61 Groenewoud	611	Professor Goossenslaan	61 Groenewoud	615	Visserijplein
61 Groenewoud	611	Ringbaan-Zuid	61 Groenewoud	615	Zalmstraat
61 Groenewoud	611	Sierteeltstraat	61 Groenewoud	616	Arendlaan
61 Groenewoud	611	Stappegoorweg	61 Groenewoud	616	Broekhovenseweg
61 Groenewoud	611	Stoeterijstraat	61 Groenewoud	616	Duifstraat
61 Groenewoud	611	Tatraweg	61 Groenewoud	616	Jan Truijtenlaan
61 Groenewoud	611	Tourmaletstraat	61 Groenewoud	616	Meesstraat
61 Groenewoud	611	Vesuviusstraat	61 Groenewoud	616	Nachtegaalstraat
61 Groenewoud	612	Alpenlaan	61 Groenewoud	616	Oude Hilvarenbeekseweg
61 Groenewoud	612	Alpenpas	61 Groenewoud	616	Putterstraat
61 Groenewoud	612	Alpenweide	61 Groenewoud	616	Zwaluwstraat
61 Groenewoud	612	Alpenwoud	61 Groenewoud	617	Condorstraat
61 Groenewoud	612	Ardennenlaan	61 Groenewoud	617	Korhoenstraat
61 Groenewoud	612	Ardennenweide	61 Groenewoud	617	Merelstraat
61 Groenewoud	612	Berglandweg	61 Groenewoud	617	Nachtegaalstraat
61 Groenewoud	612	Dolomietenlaan	61 Groenewoud	617	Pauwstraat
61 Groenewoud	612	Dolomietenweide	61 Groenewoud	617	Pelikaanstraat
61 Groenewoud	612	Groenewoudstraat	61 Groenewoud	617	Reigerstraat
61 Groenewoud	612	Juralaan	61 Groenewoud	617	Vogelplein
61 Groenewoud	612	Juraweide	61 Groenewoud	617	Zwaluwstraat
61 Groenewoud	612	Karpatenlaan	61 Groenewoud	618	Broekhovenseweg
61 Groenewoud	612	Kaukasuslaan	61 Groenewoud	618	Korhoenstraat
61 Groenewoud	612	Oeralweg	61 Groenewoud	618	Leeuwerikstraat
61 Groenewoud	612	Tauernpad	61 Groenewoud	618	Lijsterstraat
61 Groenewoud	612	Vogezelaan	61 Groenewoud	618	Meesstraat
61 Groenewoud	612	Vogezenweide	61 Groenewoud	618	Merelstraat
61 Groenewoud	613	Groenewoudstraat	61 Groenewoud	618	Putterstraat
61 Groenewoud	613	Houtvesterijstraat	61 Groenewoud	618	Zwaluwstraat
61 Groenewoud	613	Plantagehof	61 Groenewoud	619	Arendlaan
61 Groenewoud	613	Plantagestraat	61 Groenewoud	619	Arendplein
61 Groenewoud	613	Tuinbouwstraat	61 Groenewoud	619	Condorstraat
61 Groenewoud	613	Zuivelstraat	61 Groenewoud	619	Duifstraat
61 Groenewoud	614	Bosbouwstraat	61 Groenewoud	619	Korhoenstraat
61 Groenewoud	614	Brasemstraat	61 Groenewoud	619	Leijparkweg
61 Groenewoud	614	Dominee Kopsstraat	61 Groenewoud	619	Parkietstraat
61 Groenewoud	614	Don Sartostraat	61 Groenewoud	619	Pauwstraat
61 Groenewoud	614	Dr. Lovinkstraat	61 Groenewoud	619	Reigerstraat
61 Groenewoud	614	Dr. P. van Hoekstraat	61 Groenewoud	619	Zwaluwstraat
61 Groenewoud	614	Houtvesterijstraat	62 Het Laar	621	Charles Stulemeijerweg
61 Groenewoud	614	Hovenierstraat	62 Het Laar	621	Dr. Anton Philipsweg
61 Groenewoud	614	Jan Truijtenlaan	62 Het Laar	621	Dr. Hub van Doorneweg
61 Groenewoud	614	Landbouwstraat	62 Het Laar	621	Dr. Paul Janssenweg
61 Groenewoud	614	Ontginningstraat	62 Het Laar	621	Goirleseweg
61 Groenewoud	614	Ooftbouwstraat	62 Het Laar	621	J. Asselbergsweg
61 Groenewoud	614	Oude Hilvarenbeekseweg	62 Het Laar	621	Jan Frederik Vlekkeweg
61 Groenewoud	614	Pater van den Elsenplein	62 Het Laar	621	Saal van Zwanenbergweg
61 Groenewoud	614	Piet van Haarenstraat	62 Het Laar	621	Vaartlaan
61 Groenewoud	614	Plantagestraat	62 Het Laar	622	Bernard Leenestraat

WIJK	BUURT	STRAAT	WIJK	BUURT	STRAAT
62 Het Laar	622	Curlingstraat	63 De Blaak	632	Tongelreep
62 Het Laar	622	Fanny Blankers-Koenhof	63 De Blaak	632	Toverse Beek
62 Het Laar	622	Goirleseweg	63 De Blaak	632	Uppelse Vliet
62 Het Laar	622	Guido Gezellestraat	63 De Blaak	632	Vierbanse Gantel
62 Het Laar	622	Jef van Bebberhof	63 De Blaak	632	Vlettevaart
62 Het Laar	622	Marathonpromenade	63 De Blaak	632	Weegraaf
62 Het Laar	622	Marie Baronstraat	63 De Blaak	632	Weteringlaan
62 Het Laar	622	Olympiaplein	63 De Blaak	632	Zoom
62 Het Laar	622	Professor Goossenslaan	63 De Blaak	633	Deltalaan
62 Het Laar	622	Ringbaan-Zuid	63 De Blaak	633	Gilzerbaan
62 Het Laar	622	Stappegoorweg	63 De Blaak	633	Grevelingen
62 Het Laar	622	Willy den Oudenstraat	63 De Blaak	633	Krammer
63 De Blaak	631	Amer	63 De Blaak	633	Sloe
63 De Blaak	631	Beeklaan	63 De Blaak	633	Stroomlaan
63 De Blaak	631	Beilerstroom	63 De Blaak	633	Veerse Meer
63 De Blaak	631	Geul	63 De Blaak	633	Volkerak
63 De Blaak	631	Glanerbeek	63 De Blaak	633	Wielingen
63 De Blaak	631	Grebbe	63 De Blaak	633	Zijpe
63 De Blaak	631	Hammerbeek	63 De Blaak	633	Zwin
63 De Blaak	631	Hierdense beek	63 De Blaak	634	Baroniebaan
63 De Blaak	631	Hunze	63 De Blaak	634	Bredaseweg
63 De Blaak	631	Jeker	63 De Blaak	634	Dollard
63 De Blaak	631	Leigraaf	63 De Blaak	634	Lauwers
63 De Blaak	631	Linge	63 De Blaak	634	Texelstroom
63 De Blaak	631	Loenense beek	63 De Blaak	634	Vliestroom
63 De Blaak	631	Meibeek	64 Katsbogten	641	Kalundborg
63 De Blaak	631	Middelgraaf	64 Katsbogten	641	Katsbogte
63 De Blaak	631	Niers	64 Katsbogten	641	La Défense
63 De Blaak	631	Ottergraaf	64 Katsbogten	642	Aletta Jacobsweg
63 De Blaak	631	Ravensbeek	64 Katsbogten	642	Belle van Zuylenstraat
63 De Blaak	631	Reest	64 Katsbogten	642	Clara Zetkinweg
63 De Blaak	631	Regge	64 Katsbogten	642	Ellen Pankhurststraat
63 De Blaak	631	Schipbeek	64 Katsbogten	642	Emma Goldmanweg
63 De Blaak	631	Swalm	64 Katsbogten	642	Haya van Somerenstraat
63 De Blaak	631	Thornerbeek	64 Katsbogten	642	Lizzy van Dorpweg
63 De Blaak	631	Vaartlaan	64 Katsbogten	642	Marga Klompéweg
63 De Blaak	631	Vecht	64 Katsbogten	642	Mina Krusemanweg
63 De Blaak	631	Zieversbeek	64 Katsbogten	642	Oude Rielseweg
63 De Blaak	632	Aa of Weerjjs	64 Katsbogten	642	Rielseweg
63 De Blaak	632	Beeklaan	64 Katsbogten	642	Rosa Castellanosstraat
63 De Blaak	632	Biezenloop	64 Katsbogten	643	Docklands
63 De Blaak	632	Bruggenrijt	64 Katsbogten	643	Droogdokkeneiland
63 De Blaak	632	Calfvense Bosloop	64 Katsbogten	643	Maidstone
63 De Blaak	632	Dieze	64 Katsbogten	643	Park Sofia
63 De Blaak	632	Dintel	64 Katsbogten	644	Abcovenseweg
63 De Blaak	632	Dommel	64 Katsbogten	644	Bacseweg
63 De Blaak	632	Dongepad	64 Katsbogten	644	Bakertand
63 De Blaak	632	Dussenpad	64 Katsbogten	644	Dorenweg
63 De Blaak	632	Ekkersrijt	64 Katsbogten	644	Hoge Wal
63 De Blaak	632	Engebeek	64 Katsbogten	645	Hilvarenbeekseweg
63 De Blaak	632	Esperloop	64 Katsbogten	645	Oude Beeksepad
63 De Blaak	632	Essche Stroom	69 Buitengebied Zuid-West	691	Bleukweg
63 De Blaak	632	Landmeerse Loop	69 Buitengebied Zuid-West	691	Bredaseweg
63 De Blaak	632	Mark	69 Buitengebied Zuid-West	691	Daniel de Brouwerstraat
63 De Blaak	632	Meerkensloop	69 Buitengebied Zuid-West	691	De Siptenpad
63 De Blaak	632	Merkske	69 Buitengebied Zuid-West	691	Eekhoornpad
63 De Blaak	632	Olandse loop	69 Buitengebied Zuid-West	691	Gilzerbaan
63 De Blaak	632	Oude Maasje	69 Buitengebied Zuid-West	691	Heisteeg
63 De Blaak	632	Peelrijt	69 Buitengebied Zuid-West	691	Hultenseweg
63 De Blaak	632	Rissebeek	69 Buitengebied Zuid-West	691	Keizersakker
63 De Blaak	632	Roerpad	69 Buitengebied Zuid-West	691	Klein Tilburg
63 De Blaak	632	Sint Maartensloop	69 Buitengebied Zuid-West	691	Nieuwe Lijn
63 De Blaak	632	Sluisgraaf	69 Buitengebied Zuid-West	691	Oude Rielsebaan
63 De Blaak	632	Stroomlaan	69 Buitengebied Zuid-West	691	Oudelijl

WIJK	BUURT	STRAAT	WIJK	BUURT	STRAAT
69 Buitengebied Zuid-West	691	Prinsenhoef	71 Enscht	711	Dr. Schaepmanstraat
69 Buitengebied Zuid-West	691	Rielseweg	71 Enscht	711	Eikenbosch
69 Buitengebied Zuid-West	691	Rillaerse Baan	71 Enscht	711	Heiakkerstraat
69 Buitengebied Zuid-West	691	Schoorweg	71 Enscht	711	Huisweide
69 Buitengebied Zuid-West	691	Van Diedeghemstraat	71 Enscht	711	Koningsoordlaan
69 Buitengebied Zuid-West	691	Vosheining	71 Enscht	711	Monseigneur Bekkersstraat
69 Buitengebied Zuid-West	691	Wijkevoort	71 Enscht	711	Monseigneur Diepenstraat
69 Buitengebied Zuid-West	692	Gilzerbaan	71 Enscht	711	Monseigneur Mutsaertsstraat
69 Buitengebied Zuid-West	692	Reuselpad	71 Enscht	711	Monseigneur Poelsstraat
70 Berkel	701	Akkerweg	71 Enscht	711	Osseweide
70 Berkel	701	Beltmolen	71 Enscht	711	Pater van den Elsenstraat
70 Berkel	701	Berkelseweg	71 Enscht	711	Raadhuisstraat
70 Berkel	701	Berkengaarde	71 Enscht	711	Rauwbrakenweg
70 Berkel	701	Blomhof	71 Enscht	711	Sint Jobstraat
70 Berkel	701	Bochtakker	71 Enscht	711	Sint Josephstraat
70 Berkel	701	Bremakker	71 Enscht	711	Sportlaan
70 Berkel	701	Burg. Brendersstraat	71 Enscht	711	't Zwaantje
70 Berkel	701	Dom S. Dubuissonstraat	71 Enscht	711	Zwaanstraat
70 Berkel	701	Donatusstraat	71 Enscht	712	Akelei
70 Berkel	701	Durendaelweg	71 Enscht	712	Bosscheweg
70 Berkel	701	Elsanta	71 Enscht	712	Enschotsebaan
70 Berkel	701	Elvira	71 Enscht	712	Guldenroede
70 Berkel	701	Gerardusplein	71 Enscht	712	Heggenwikke
70 Berkel	701	Gerardusstraat	71 Enscht	712	Jakobs ladder
70 Berkel	701	Hoolstraat	71 Enscht	712	Kattedoorn
70 Berkel	701	Kerkakker	71 Enscht	712	Kerkstraat
70 Berkel	701	Kloosterstraat	71 Enscht	712	Klaproosstraat
70 Berkel	701	Koningin Emmastraat	71 Enscht	712	Korenbloemstraat
70 Berkel	701	Koningin Julianastraat	71 Enscht	712	Lupinestraat
70 Berkel	701	Korenmolen	71 Enscht	712	Madeliefstraat
70 Berkel	701	Kruisakker	71 Enscht	712	Ranonkel
70 Berkel	701	Molenakker	71 Enscht	712	Schoolmeesterstraat
70 Berkel	701	Molenstraat	71 Enscht	712	Sint Caeciliastraat
70 Berkel	701	Oranjesingel	71 Enscht	712	Sint Jorisstraat
70 Berkel	701	Pastoor Goossensstraat	71 Enscht	712	Tormentil
70 Berkel	701	Pastoor van Tilborgstraat	71 Enscht	712	Vrijheidsstraat
70 Berkel	701	Poldermolen	71 Enscht	712	Vrouwenmantel
70 Berkel	701	Primella	71 Enscht	713	Beukendreef
70 Berkel	701	Prins Bernhardstraat	71 Enscht	713	Bosscheweg
70 Berkel	701	Prinses Beatrixstraat	71 Enscht	713	Burg. Adamslaan
70 Berkel	701	Prinses Christinastraat	71 Enscht	713	Burg. Panislaan
70 Berkel	701	Prinses Irenestraat	71 Enscht	713	Burg. Rouppe vd Voortlaan
70 Berkel	701	Prinses Margrietstraat	71 Enscht	713	Burg. Storimanslaan
70 Berkel	701	Raadhuisstraat	71 Enscht	713	Burg. Vugtslaan
70 Berkel	701	Rhijnkant	71 Enscht	713	Corellisingel
70 Berkel	701	Schorsmolen	71 Enscht	713	Harry Jurgenslaan
70 Berkel	701	Sint Willibrordstraat	71 Enscht	713	Kerkstraat
70 Berkel	701	Stellingmolen	71 Enscht	713	Maire Vugtslaan
70 Berkel	701	Torenakker	71 Enscht	713	Mariahof
70 Berkel	701	Volmolen	71 Enscht	713	Mascagnilaan
70 Berkel	701	Weidemolen	71 Enscht	713	Monteverdilaan
70 Berkel	701	Wilhelminaplantsoen	71 Enscht	713	Puccinilaan
70 Berkel	701	Willem de Zwijgerlaan	71 Enscht	713	Rossinilaan
70 Berkel	701	Windmolen	71 Enscht	713	Schaapkenslaan
70 Berkel	701	Zaagmolen	71 Enscht	713	Sint Michaëlspad
70 Berkel	702	De Kraan	71 Enscht	713	Spinnerijlaan
70 Berkel	702	Eikenboschweg	71 Enscht	713	Steenovenlaan
70 Berkel	702	Monseigneur Poelsstraat	71 Enscht	713	't Zwaantje
70 Berkel	702	Pandgang	71 Enscht	713	Torenhoekstraat
70 Berkel	702	Raadhuisstraat	71 Enscht	713	Torenpad
71 Enscht	711	Abdijlaan	71 Enscht	713	Verdilaan
71 Enscht	711	Craenweide	71 Enscht	713	Vivaldilaan
71 Enscht	711	De Kraan	71 Enscht	714	Bosscheweg
71 Enscht	711	Dr. Ariënsstraat	71 Enscht	714	Streepstraat

WIJK	BUURT	STRAAT	WIJK	BUURT	STRAAT
71 Enschoot	715	Calenwiel	73 Ruiven	731	Willem Einthovenlaan
71 Enschoot	715	Elstar	74 Berkelse Akkers	741	Akkerweg
71 Enschoot	715	Enschootsebaan	74 Berkelse Akkers	741	Berkelseweg
71 Enschoot	715	Goudrenet	74 Berkelse Akkers	741	Berkhof
71 Enschoot	715	Jonagold	74 Berkelse Akkers	741	Bolakker
71 Enschoot	715	Juttepeer	74 Berkelse Akkers	741	Busselakker
71 Enschoot	715	Knippersven	74 Berkelse Akkers	741	De Dissel
71 Enschoot	715	Koningsoordlaan	74 Berkelse Akkers	741	De Dorsvlegel
71 Enschoot	715	Meikers	74 Berkelse Akkers	741	De Egge
71 Enschoot	715	Noordkriek	74 Berkelse Akkers	741	De Ploegschaar
71 Enschoot	715	Orderven	74 Berkelse Akkers	741	De Rosmolen
71 Enschoot	715	Rauwbrakenweg	74 Berkelse Akkers	741	De Ruit
71 Enschoot	715	Zwartrijt	74 Berkelse Akkers	741	De Schelf
71 Enschoot	716	Enschootsebaan	74 Berkelse Akkers	741	De Wanmolen
71 Enschoot	717	Nieuwe Atelierstraat	74 Berkelse Akkers	741	De Zicht
71 Enschoot	717	Schepersvenweg	74 Berkelse Akkers	741	Den Herd
72 Eikenbosch	721	Adriaan van Ostadelaan	74 Berkelse Akkers	741	Durendaelweg
72 Eikenbosch	721	Anton van Duinkerkenlaan	74 Berkelse Akkers	741	Kransakker
72 Eikenbosch	721	Antonie van Dycklaan	74 Berkelse Akkers	741	Kruisakker
72 Eikenbosch	721	Beukendreef	74 Berkelse Akkers	741	Molenakker
72 Eikenbosch	721	Durendaelweg	78 Verspr. huizen t.n.v. B-E	781	Berkelseweg
72 Eikenbosch	721	Eben-Haëzer	78 Verspr. huizen t.n.v. B-E	781	Brem
72 Eikenbosch	721	Eikenbosch	78 Verspr. huizen t.n.v. B-E	781	De Hemeltjens
72 Eikenbosch	721	Erasmuslaan	78 Verspr. huizen t.n.v. B-E	781	De Kraan
72 Eikenbosch	721	Generaal Eisenhowerweg	78 Verspr. huizen t.n.v. B-E	781	Durendaelweg
72 Eikenbosch	721	Govert Flinklaan	78 Verspr. huizen t.n.v. B-E	781	Heikantsebaan
72 Eikenbosch	721	Guido Gezellelaan	78 Verspr. huizen t.n.v. B-E	781	Heuvelstraat
72 Eikenbosch	721	Hadewychlaan	78 Verspr. huizen t.n.v. B-E	781	Hoolstraat
72 Eikenbosch	721	Heuneind	78 Verspr. huizen t.n.v. B-E	781	Molenhoefstraat
72 Eikenbosch	721	Hildebrandlaan	78 Verspr. huizen t.n.v. B-E	781	Molenstraat
72 Eikenbosch	721	Jacob van Ruysdaellaan	78 Verspr. huizen t.n.v. B-E	781	't Hoekske
72 Eikenbosch	721	Jeroen Boschlaan	78 Verspr. huizen t.n.v. B-E	781	Udenhoutseweg
72 Eikenbosch	721	Joost van den Vondellaan	78 Verspr. huizen t.n.v. B-E	781	Waalwijkseweg
72 Eikenbosch	721	Lucas van Leydenlaan	78 Verspr. huizen t.n.v. B-E	781	Zeshoevenstraat
72 Eikenbosch	721	Oranjesingel	79 Verspr. huizen t.z.v. B-E	791	Oisterwijksebaan
72 Eikenbosch	721	Pieter Bruegellaan	79 Verspr. huizen t.z.v. B-E	791	Spoordijk
72 Eikenbosch	721	Pieter de Hooghlaan	79 Verspr. huizen t.z.v. B-E	791	Zandstraat
72 Eikenbosch	721	Rembrandt van Rijnlaan	79 Verspr. huizen t.z.v. B-E	792	Eindhovenoseweg
72 Eikenbosch	721	Vincent van Goghlaan	79 Verspr. huizen t.z.v. B-E	792	Torentjeshoeve
73 Ruiven	731	Berkelseweg	80 Heyhoef	801	Heyhoefpromenade
73 Ruiven	731	Bosscheweg	80 Heyhoef	801	Kalenbergplaats
73 Ruiven	731	Christiaan Eykmanlaan	80 Heyhoef	801	Kerkenbosplaats
73 Ruiven	731	Dokter Lobachlaan	80 Heyhoef	801	Klundertplein
73 Ruiven	731	Dokter Tombrocklaan	81 Gesworen Hoek	811	Barendrechtstraat
73 Ruiven	731	Frits Zernikelaan	81 Gesworen Hoek	811	Batenburglaan
73 Ruiven	731	Generaal Eisenhowerweg	81 Gesworen Hoek	811	Bennebroekstraat
73 Ruiven	731	Hazelaarlaan	81 Gesworen Hoek	811	Benthuizenstraat
73 Ruiven	731	Hendrik Lorentzlaan	81 Gesworen Hoek	811	Biervlietplein
73 Ruiven	731	Jacobus van 't Hofflaan	81 Gesworen Hoek	811	Brummenweg
73 Ruiven	731	Jan Tinbergenlaan	81 Gesworen Hoek	812	Baardwijkstraat
73 Ruiven	731	Jasmijnlaan	81 Gesworen Hoek	812	Batenburglaan
73 Ruiven	731	Johannes vd Waalslaan	81 Gesworen Hoek	812	Berkenrodelaan
73 Ruiven	731	Kamerlingh Onneslaan	81 Gesworen Hoek	812	Berkenrodepark
73 Ruiven	731	Kamperfoelielaan	81 Gesworen Hoek	812	Besojjenstraat
73 Ruiven	731	Lijsterbeslaan	81 Gesworen Hoek	812	Boekelstraat
73 Ruiven	731	Löblaan	81 Gesworen Hoek	812	Borselestraat
73 Ruiven	731	Petrus Debijelaan	81 Gesworen Hoek	812	Breskensstraat
73 Ruiven	731	Pieter Zeemanlaan	81 Gesworen Hoek	813	Baflostraat
73 Ruiven	731	Ruivenhof	81 Gesworen Hoek	813	Batenburglaan
73 Ruiven	731	Tobias Asserlaan	81 Gesworen Hoek	813	Beilenstraat
73 Ruiven	731	Vlierakkerhof	81 Gesworen Hoek	813	Bemmelstraat
73 Ruiven	731	Vlierakkerweg	81 Gesworen Hoek	813	Bergeijkstraat
73 Ruiven	731	Vlierlaan	81 Gesworen Hoek	813	Breukelenstraat
73 Ruiven	731	Vogelkerslaan	81 Gesworen Hoek	813	Bruinissestraat

WIJK	BUURT	STRAAT	WIJK	BUURT	STRAAT
81 Gesworen Hoek	813	Bunschotenstraat	82 Huibeven	822	Gronsveldlaan
81 Gesworen Hoek	813	Buurmalsenlaan	82 Huibeven	822	Langendijk
81 Gesworen Hoek	813	Buurmalsenplein	82 Huibeven	823	Deeststraat
81 Gesworen Hoek	814	Bakkumsingel	82 Huibeven	823	Deinumstraat
81 Gesworen Hoek	814	Bakkumstraat	82 Huibeven	823	Duizelstraat
81 Gesworen Hoek	814	Bavelpark	82 Huibeven	823	Duurswoudelaan
81 Gesworen Hoek	814	Belfeldstraat	82 Huibeven	823	Garderenstraat
81 Gesworen Hoek	814	Berkenrodelaan	82 Huibeven	823	Geervlietsingel
81 Gesworen Hoek	814	Biggekerkestraat	82 Huibeven	823	Geesterenstraat
81 Gesworen Hoek	814	Bloemendaalstraat	82 Huibeven	823	Gendringenlaan
81 Gesworen Hoek	814	Borculolaan	82 Huibeven	823	Genemuidenstraat
81 Gesworen Hoek	814	Boxmeersingel	82 Huibeven	823	Giekerkstraat
81 Gesworen Hoek	814	Boxmeerstraat	82 Huibeven	823	Giethoornsingel
81 Gesworen Hoek	814	Broekhuizenstraat	82 Huibeven	823	Gouderakstraat
81 Gesworen Hoek	814	Brouwershavenstraat	82 Huibeven	823	Grevenbichtstraat
81 Gesworen Hoek	815	Berkenrodelaan	82 Huibeven	823	Grijpskerkstraat
81 Gesworen Hoek	815	Beuningenstraat	82 Huibeven	823	Gronsveldlaan
81 Gesworen Hoek	815	Blaricumparklaan	82 Huibeven	823	Grubbenvorststraat
81 Gesworen Hoek	815	Blaricumsingel	82 Huibeven	824	Dalfsenlaan
81 Gesworen Hoek	815	Borculolaan	82 Huibeven	824	Damwoudestraat
81 Gesworen Hoek	815	Borgharenparklaan	82 Huibeven	824	Deldenstraat
81 Gesworen Hoek	815	Borgharensingel	82 Huibeven	824	Dinxperlolaan
81 Gesworen Hoek	815	Boskoopstraat	82 Huibeven	824	Dirkslandstraat
81 Gesworen Hoek	815	Buurmalsenlaan	82 Huibeven	824	Doesburgstraat
81 Gesworen Hoek	816	Baflostraat	82 Huibeven	824	Domburgsingel
81 Gesworen Hoek	816	Barneveldstraat	82 Huibeven	824	Doornsingel
81 Gesworen Hoek	816	Beertastraat	82 Huibeven	824	Drechterlandstraat
81 Gesworen Hoek	816	Beusichemstraat	82 Huibeven	824	Dreischorstraat
81 Gesworen Hoek	816	Bingelradestraat	82 Huibeven	824	Duurswoudelaan
81 Gesworen Hoek	816	Bodegravenstraat	82 Huibeven	824	Gouderakstraat
81 Gesworen Hoek	816	Bolswardstraat	82 Huibeven	825	Burg. Baron v V t Voorstweg
81 Gesworen Hoek	816	Borculolaan	82 Huibeven	825	Dalenstraat
81 Gesworen Hoek	816	Bunnikstraat	82 Huibeven	825	Delfgauwstraat
81 Gesworen Hoek	817	Bijsterveldenlaan	82 Huibeven	825	Deurnehof
81 Gesworen Hoek	817	Bladelstraat	82 Huibeven	825	Diepenveenstraat
81 Gesworen Hoek	817	Lankhorstpad	82 Huibeven	825	Dieverstraat
81 Gesworen Hoek	817	Leidschendamstraat	82 Huibeven	825	Dishoekhof
81 Gesworen Hoek	817	Moerse Dreef	82 Huibeven	825	Distelbergstraat
82 Huibeven	821	Gendringenlaan	82 Huibeven	825	Dokkumstraat
82 Huibeven	821	Giekerkstraat	82 Huibeven	825	Donkhof
82 Huibeven	821	Glimmenstraat	82 Huibeven	825	Dorthstraat
82 Huibeven	821	Heereveldendreef	82 Huibeven	825	Drimmelenstraat
82 Huibeven	821	Langendijk	82 Huibeven	825	Dronrijphof
82 Huibeven	822	Dinxperlolaan	82 Huibeven	825	Drunenstraat
82 Huibeven	822	Doenradestraat	82 Huibeven	825	Huibevendreef
82 Huibeven	822	Doesburgstraat	82 Huibeven	825	Reeshofdijk
82 Huibeven	822	Dreumellaan	82 Huibeven	826	Dalfsenlaan
82 Huibeven	822	Dubbeldamstraat	82 Huibeven	826	Deilstraat
82 Huibeven	822	Galderstraat	82 Huibeven	826	Delfshavenstraat
82 Huibeven	822	Garderenstraat	82 Huibeven	826	Denekampstraat
82 Huibeven	822	Geffenstraat	82 Huibeven	826	Deursenstraat
82 Huibeven	822	Gemerthof	82 Huibeven	826	Didamstraat
82 Huibeven	822	Gemertstraat	82 Huibeven	826	Dijkshornhof
82 Huibeven	822	Gendringenlaan	82 Huibeven	826	Doesburgstraat
82 Huibeven	822	Gennepstraat	82 Huibeven	826	Dreischorstraat
82 Huibeven	822	Giessenhof	82 Huibeven	826	Dreumellaan
82 Huibeven	822	Giessenstraat	82 Huibeven	826	Driebergenstraat
82 Huibeven	822	Gorsselhof	82 Huibeven	826	Drielstraat
82 Huibeven	822	Gouderakstraat	82 Huibeven	826	Drongelenhof
82 Huibeven	822	Gramsbergenlaan	82 Huibeven	826	Drontenhof
82 Huibeven	822	Grathemstraat	82 Huibeven	826	Dubbeldamstraat
82 Huibeven	822	Grevenbichtstraat	82 Huibeven	826	Dwingelostraat
82 Huibeven	822	Groedehof	82 Huibeven	826	Langendijk
82 Huibeven	822	Groenlostraat	83 Heerevelden	831	Haftenstraat

WIJK	BUURT	STRAAT	WIJK	BUURT	STRAAT
83 Heerevelden	831	Heusdenlaan	84 Campenhoef	844	Kronenbergstraat
83 Heerevelden	831	Hillegomlaan	84 Campenhoef	844	Kruiningenstraat
83 Heerevelden	831	Holttenstraat	85 Tuindorp De Kievit	851	Bijsterveldenlaan
83 Heerevelden	831	Hontenissestraat	85 Tuindorp De Kievit	851	Hoge Witsiestraat
83 Heerevelden	831	Hoogkarspelstraat	85 Tuindorp De Kievit	851	Leekstraat
83 Heerevelden	831	Hooglandstraat	85 Tuindorp De Kievit	851	Leendestraat
83 Heerevelden	831	Hulsbergstraat	85 Tuindorp De Kievit	851	Lemmerstraat
83 Heerevelden	832	Haaksbergenstraat	85 Tuindorp De Kievit	851	Liefkenshoekstraat
83 Heerevelden	832	Haskerlandstraat	85 Tuindorp De Kievit	851	Liesveldstraat
83 Heerevelden	832	Hattemplein	85 Tuindorp De Kievit	851	Limmenstraat
83 Heerevelden	832	Haveltestraat	85 Tuindorp De Kievit	851	Lochemstraat
83 Heerevelden	832	Heezestraat	85 Tuindorp De Kievit	851	Lombardijenlaan
83 Heerevelden	832	Herwijnenstraat	85 Tuindorp De Kievit	851	Lonnekerstraat
83 Heerevelden	832	Heterenstraat	85 Tuindorp De Kievit	851	Loosduinenhof
83 Heerevelden	832	Hillegomlaan	85 Tuindorp De Kievit	851	Loosduinestraat
83 Heerevelden	832	Hindeloopenstraat	85 Tuindorp De Kievit	851	Midsdijfstraat
83 Heerevelden	832	Hoevelakenstraat	85 Tuindorp De Kievit	851	Midwoldeplein
83 Heerevelden	832	Langendijk	85 Tuindorp De Kievit	851	Midwoldestraat
83 Heerevelden	833	Heusdenlaan	85 Tuindorp De Kievit	851	Moerdijkerf
83 Heerevelden	833	Hillegomlaan	85 Tuindorp De Kievit	852	Bijsterveldenlaan
83 Heerevelden	833	Hoogkarspelstraat	85 Tuindorp De Kievit	852	Hoge Witsiestraat
83 Heerevelden	833	Hornstraat	85 Tuindorp De Kievit	852	Ledeackerstraat
83 Heerevelden	833	Hulsbergstraat	85 Tuindorp De Kievit	852	Leersumstraat
83 Heerevelden	834	Haaksbergenstraat	85 Tuindorp De Kievit	852	Leidschendamstraat
83 Heerevelden	834	Haelenstraat	85 Tuindorp De Kievit	852	Leimuidenstraat
83 Heerevelden	834	Hagesteinstraat	85 Tuindorp De Kievit	852	Lexmondstraat
83 Heerevelden	834	Harmelenstraat	85 Tuindorp De Kievit	852	Lichtenvoordestraat
83 Heerevelden	834	Hattemplein	85 Tuindorp De Kievit	852	Lobithstraat
83 Heerevelden	834	Hillegomlaan	85 Tuindorp De Kievit	852	Mariekerkestraat
84 Campenhoef	841	Kasterenlaan	85 Tuindorp De Kievit	852	Markelostraat
84 Campenhoef	841	Keldonkstraat	85 Tuindorp De Kievit	852	Markenstraat
84 Campenhoef	841	Kerschotenstraat	85 Tuindorp De Kievit	852	Menterwoldestraat
84 Campenhoef	841	Kijkduinlaan	85 Tuindorp De Kievit	852	Middelharnisstraat
84 Campenhoef	841	Klinkenbergstraat	85 Tuindorp De Kievit	852	Middenschouwenstraat
84 Campenhoef	841	Kortgenestraat	85 Tuindorp De Kievit	853	Langendijk
84 Campenhoef	841	Krommeniestraat	85 Tuindorp De Kievit	853	Lemsterlandstraat
84 Campenhoef	841	Kronenbergstraat	85 Tuindorp De Kievit	853	Lissestraat
84 Campenhoef	841	Reeshofdijk	85 Tuindorp De Kievit	853	Loosdorpstraat
84 Campenhoef	842	Kalkwijkstraat	85 Tuindorp De Kievit	853	Luijkgestelstraat
84 Campenhoef	842	Kasterenlaan	85 Tuindorp De Kievit	853	Lunterenstraat
84 Campenhoef	842	Keizersveerlaan	85 Tuindorp De Kievit	853	Luxwoudestraat
84 Campenhoef	842	Kerkdrielstraat	85 Tuindorp De Kievit	853	Maalbergenpad
84 Campenhoef	842	Kijkduinlaan	85 Tuindorp De Kievit	853	Maalbergstraat
84 Campenhoef	842	Kollumstraat	85 Tuindorp De Kievit	853	Maasbreestraat
84 Campenhoef	842	Krabbendamstraat	85 Tuindorp De Kievit	853	Meerssenstraat
84 Campenhoef	842	Kruiningenstraat	85 Tuindorp De Kievit	853	Middendorpstraat
84 Campenhoef	842	Reeshofdijk	85 Tuindorp De Kievit	853	Millingenstraat
84 Campenhoef	843	Campenhoefdreef	85 Tuindorp De Kievit	854	Langendijk
84 Campenhoef	843	Kamerikstraat	85 Tuindorp De Kievit	854	Nijkerkstraat
84 Campenhoef	843	Keizersveerlaan	85 Tuindorp De Kievit	854	Nistelrodestraat
84 Campenhoef	843	Ketelhavenstraat	85 Tuindorp De Kievit	854	Noordwijkstraat
84 Campenhoef	843	Kijkduinlaan	85 Tuindorp De Kievit	854	Nootdorpstraat
84 Campenhoef	843	Kinderdijkstraat	85 Tuindorp De Kievit	854	Nunspeetstraat
84 Campenhoef	843	Koolwijkstraat	85 Tuindorp De Kievit	855	Bijsterveldenlaan
84 Campenhoef	843	Kralingenstraat	85 Tuindorp De Kievit	855	Hoge Witsiestraat
84 Campenhoef	844	Kalkwijkstraat	85 Tuindorp De Kievit	855	Langendijk
84 Campenhoef	844	Kasterenlaan	85 Tuindorp De Kievit	855	Lombardijenlaan
84 Campenhoef	844	Katwoudestraat	85 Tuindorp De Kievit	855	Maarheezeplein
84 Campenhoef	844	Keizersveerlaan	85 Tuindorp De Kievit	855	Maldenhof
84 Campenhoef	844	Kerkdrielstraat	85 Tuindorp De Kievit	855	Margratenplein
84 Campenhoef	844	Ketelhavenplein	85 Tuindorp De Kievit	855	Mechelenstraat
84 Campenhoef	844	Ketelhavenstraat	85 Tuindorp De Kievit	855	Meerwijkstraat
84 Campenhoef	844	Kijkduinlaan	85 Tuindorp De Kievit	855	Megenstraat
84 Campenhoef	844	Knegselstraat	85 Tuindorp De Kievit	855	Middelrodesingel

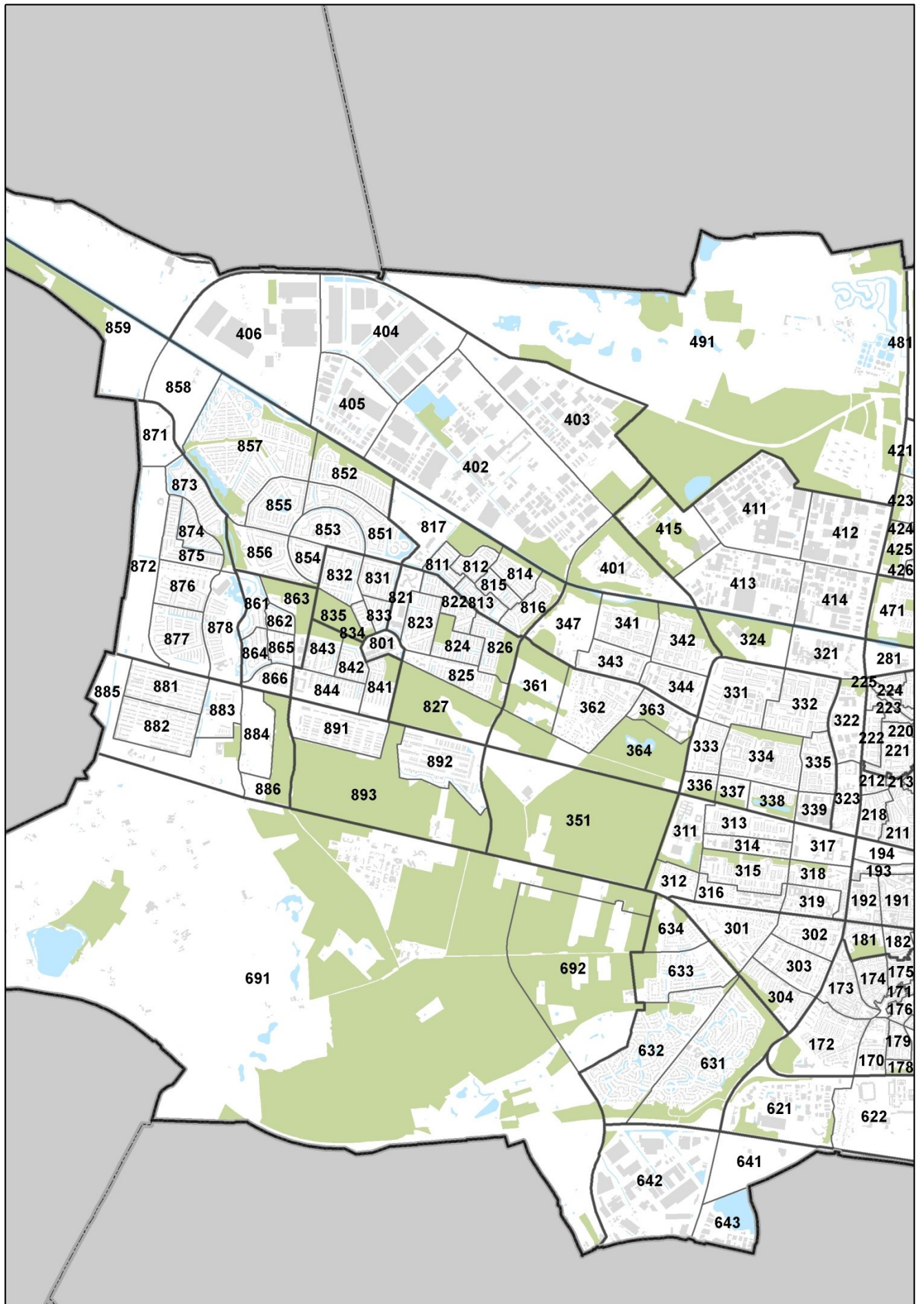
WIJK	BUURT	STRAAT	WIJK	BUURT	STRAAT
85 Tuindorp De Kievit	855	Mijdrechtstraat	86 Dongewijk	862	Ophemertstraat
85 Tuindorp De Kievit	855	Monnickendamstraat	86 Dongewijk	862	Ossendrechtstraat
85 Tuindorp De Kievit	855	Mookstraat	86 Dongewijk	862	Oudenboschstraat
85 Tuindorp De Kievit	855	Morrahof	86 Dongewijk	862	Overlangelstraat
85 Tuindorp De Kievit	855	Munstergeleenhof	86 Dongewijk	863	Dongewijkdreef
85 Tuindorp De Kievit	855	Muntendamstraat	86 Dongewijk	863	Kamerikstraat
85 Tuindorp De Kievit	856	Bijsterveldenlaan	86 Dongewijk	863	Oploostraat
85 Tuindorp De Kievit	856	Langendijk	86 Dongewijk	864	Oldenzaalsingel
85 Tuindorp De Kievit	856	Lombardijenlaan	86 Dongewijk	864	Ommenstraat
85 Tuindorp De Kievit	856	Naardenstraat	86 Dongewijk	864	Oostburgstraat
85 Tuindorp De Kievit	856	Neerijnenstraat	86 Dongewijk	864	Oosterbeekstraat
85 Tuindorp De Kievit	856	Neterselstraat	86 Dongewijk	864	Ophemertstraat
85 Tuindorp De Kievit	856	Nieuwkoopplein	86 Dongewijk	865	Oldenzaalsingel
85 Tuindorp De Kievit	856	Nifrikplein	86 Dongewijk	865	Oostburgstraat
85 Tuindorp De Kievit	856	Nispenstraat	86 Dongewijk	865	Ophemertstraat
85 Tuindorp De Kievit	856	Noordeloosstraat	86 Dongewijk	865	Ossendrechtstraat
85 Tuindorp De Kievit	857	Bijsterveldenlaan	86 Dongewijk	865	Oudenboschstraat
85 Tuindorp De Kievit	857	Dongensekanaaldijk	86 Dongewijk	865	Overlangelstraat
85 Tuindorp De Kievit	857	Hoge Witsiestraat	86 Dongewijk	866	Obdamstraat
85 Tuindorp De Kievit	857	Langendijk	86 Dongewijk	866	Ockenburgerf
85 Tuindorp De Kievit	857	Maasbommelstraat	86 Dongewijk	866	Odiliapeelstraat
85 Tuindorp De Kievit	857	Makkumplein	86 Dongewijk	866	Oegstgeeststraat
85 Tuindorp De Kievit	857	Maliskampstraat	86 Dongewijk	866	Oldebroekstraat
85 Tuindorp De Kievit	857	Manderveenstraat	86 Dongewijk	866	Olststraat
85 Tuindorp De Kievit	857	Mantingestraat	87 Dalem	871	Langendijk
85 Tuindorp De Kievit	857	Marknessestraat	87 Dalem	872	Rijperkerkstraat
85 Tuindorp De Kievit	857	Marlestraat	87 Dalem	872	Spaubeekstraat
85 Tuindorp De Kievit	857	Marssumstraat	87 Dalem	873	Langendijk
85 Tuindorp De Kievit	857	Mastenbroekstraat	87 Dalem	873	Raamsdonkstraat
85 Tuindorp De Kievit	857	Mastwijkstraat	87 Dalem	873	Ravensteinerf
85 Tuindorp De Kievit	857	Meddostraat	87 Dalem	873	Renkumlaan
85 Tuindorp De Kievit	857	Meedhuizenstraat	87 Dalem	873	Renswoudestraat
85 Tuindorp De Kievit	857	Meeresteinstraat	87 Dalem	873	Riethovenerf
85 Tuindorp De Kievit	857	Melickstraat	87 Dalem	873	Rockanjestraat
85 Tuindorp De Kievit	857	Meliskerkestraat	87 Dalem	873	Roodeschoolstraat
85 Tuindorp De Kievit	857	Menaldumstraat	87 Dalem	873	Ruinerwoldstraat
85 Tuindorp De Kievit	857	Merkelbeekstraat	87 Dalem	873	Ruitenveenstraat
85 Tuindorp De Kievit	857	Merselostraat	87 Dalem	873	Rustenburgerstraat
85 Tuindorp De Kievit	857	Metslawierstraat	87 Dalem	874	Raaltestraat
85 Tuindorp De Kievit	857	Middenbeemsterstraat	87 Dalem	874	Raamsdonkstraat
85 Tuindorp De Kievit	857	Midslanstraat	87 Dalem	874	Reeuwijkstraat
85 Tuindorp De Kievit	857	Mijndenstraat	87 Dalem	874	Renkumlaan
85 Tuindorp De Kievit	857	Mijnsheerenlandstraat	87 Dalem	874	Roodeschoolstraat
85 Tuindorp De Kievit	857	Milheezestraat	87 Dalem	874	Roosterenstraat
85 Tuindorp De Kievit	857	Milsbeekhof	87 Dalem	874	Ruimelplein
85 Tuindorp De Kievit	857	Milsbeeksingel	87 Dalem	874	Ruinerwoldstraat
85 Tuindorp De Kievit	857	Mingersbergstraat	87 Dalem	874	Rustenburgerstraat
85 Tuindorp De Kievit	857	Minnertsgastraat	87 Dalem	875	Raambergstraat
85 Tuindorp De Kievit	857	Mispeleindsingel	87 Dalem	875	Randwijkstraat
85 Tuindorp De Kievit	857	Moerkapellestraat	87 Dalem	875	Ransdorpstraat
85 Tuindorp De Kievit	857	Monsterstraat	87 Dalem	875	Reimerswaalstraat
85 Tuindorp De Kievit	857	Mosselhoekplein	87 Dalem	875	Renesselaan
85 Tuindorp De Kievit	857	Mostheuveelstraat	87 Dalem	875	Renkumlaan
85 Tuindorp De Kievit	857	Muggenbergstraat	87 Dalem	875	Reuverlaan
85 Tuindorp De Kievit	857	Mullegenstraat	87 Dalem	875	Rhoonstraat
85 Tuindorp De Kievit	857	Munnekeburenpad	87 Dalem	875	Ridderkerkerf
85 Tuindorp De Kievit	857	Munnekeburenstraat	87 Dalem	875	Ridderkerksingel
85 Tuindorp De Kievit	857	Munselstraat	87 Dalem	875	Rijkevoortstraat
85 Tuindorp De Kievit	858	Langendijk	87 Dalem	875	Rijsbergenstraat
85 Tuindorp De Kievit	859	Flaassendijk	87 Dalem	875	Rijsdamstraat
86 Dongewijk	861	Oijensingel	87 Dalem	875	Rijssenstraat
86 Dongewijk	861	Ommenstraat	87 Dalem	875	Rillandstraat
86 Dongewijk	861	Oosterbeekstraat	87 Dalem	875	Ritthemhof
86 Dongewijk	861	Ophemertstraat	87 Dalem	875	Rolducstraat

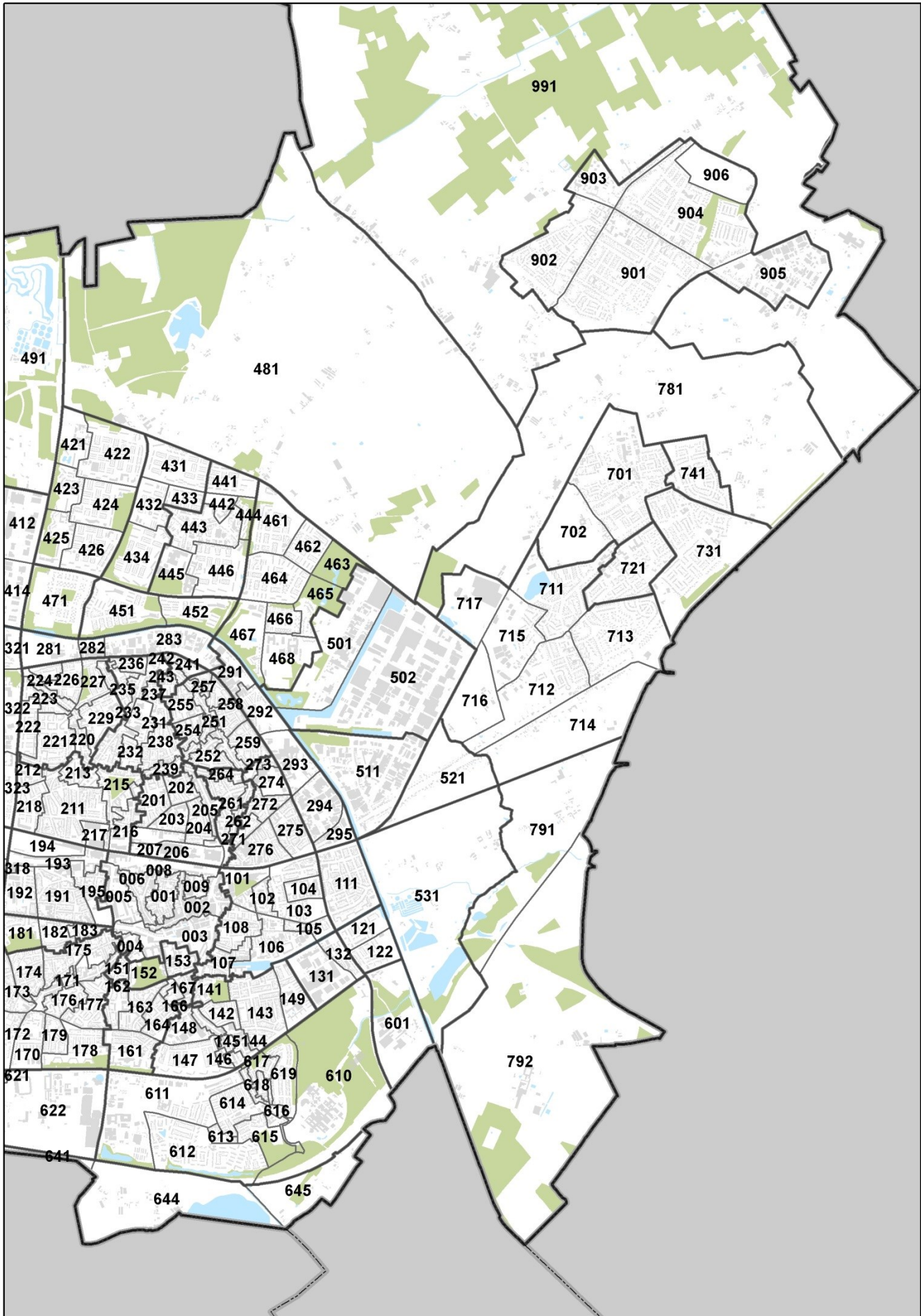
WIJK	BUURT	STRAAT	WIJK	BUURT	STRAAT
87 Dalem	875	Rozenburgstraat	88 Koolhoven	881	Vroomshoopstraat
87 Dalem	875	Ruimelerf	88 Koolhoven	882	Koolhovenlaan
87 Dalem	875	Ruimelplein	88 Koolhoven	882	Veenendaalstraat
87 Dalem	875	Ruimelsingel	88 Koolhoven	882	Vierhoutenstraat
87 Dalem	875	Ruurlostraat	88 Koolhoven	882	Vlagweddestraat
87 Dalem	876	Santpoortplein	88 Koolhoven	882	Vlodropstraat
87 Dalem	876	Scheerwoldehof	88 Koolhoven	882	Volkelstraat
87 Dalem	876	Schiermonnikoogerf	88 Koolhoven	882	Voorschotenstraat
87 Dalem	876	Schilbergstraat	88 Koolhoven	882	Vordenstraat
87 Dalem	876	Schipluidenlaan	88 Koolhoven	882	Vreeswijkstraat
87 Dalem	876	Smalbroekstraat	88 Koolhoven	882	Vriezenveenstraat
87 Dalem	876	Sneekstraat	88 Koolhoven	882	Vroomshoopstraat
87 Dalem	876	Soeststraat	88 Koolhoven	882	Vurenstraat
87 Dalem	876	Sommelsdijkhof	88 Koolhoven	883	Koolhovenlaan
87 Dalem	876	Spaarnwoudelaan	88 Koolhoven	883	Zaamslagstraat
87 Dalem	876	Spakenburglaan	88 Koolhoven	883	Zaltbommelstraat
87 Dalem	877	Sambeekerf	88 Koolhoven	883	Zeddamerf
87 Dalem	877	Sas van Gentstraat	88 Koolhoven	883	Zeelststraat
87 Dalem	877	Schalkhaarstraat	88 Koolhoven	883	Zeewoldestraat
87 Dalem	877	Scheveningenplein	88 Koolhoven	883	Zelhemstraat
87 Dalem	877	Schinveldstraat	88 Koolhoven	883	Zierikzeestraat
87 Dalem	877	Schoonhovenerf	88 Koolhoven	883	Zuidbroekstraat
87 Dalem	877	Serooskerkestraat	88 Koolhoven	884	Reeshofweg
87 Dalem	877	Sittardhof	88 Koolhoven	885	Bredaseweg
87 Dalem	877	Slagharenerf	88 Koolhoven	885	De Blommers
87 Dalem	877	Sleenerf	88 Koolhoven	885	Vlijmenstraat
87 Dalem	877	Sliedrechtstraat	88 Koolhoven	886	Reeshofweg
87 Dalem	877	Slikkenburghof	89 Witbrant	891	Reeshofweg
87 Dalem	877	Slotenstraat	89 Witbrant	891	Waardenburgstraat
87 Dalem	877	Sneekstraat	89 Witbrant	891	Warmonderf
87 Dalem	877	Sonerf	89 Witbrant	891	Warmondstraat
87 Dalem	877	Spaansehoekstraat	89 Witbrant	891	Weerselostraat
87 Dalem	877	Spaarnwoudelaan	89 Witbrant	891	Wemeldingestraat
87 Dalem	877	Spakenburglaan	89 Witbrant	891	Wijboschstraat
87 Dalem	877	Sprundelerf	89 Witbrant	891	Wilniserf
87 Dalem	877	Stavorenerf	89 Witbrant	891	Witbrantlaan West
87 Dalem	877	Steenbergenerf	89 Witbrant	891	Wittemstraat
87 Dalem	877	Steenseleerf	89 Witbrant	891	Woerdenstraat
87 Dalem	877	Steenwijksingel	89 Witbrant	891	Wolvegastraat
87 Dalem	877	Susterenerf	89 Witbrant	892	Aalsumstraat
87 Dalem	878	Dalemndreef	89 Witbrant	892	Abcoudestraat
87 Dalem	878	Dalempromenade	89 Witbrant	892	Akkrumstraat
87 Dalem	878	Saasveldstraat	89 Witbrant	892	Alteveerstraat
87 Dalem	878	Sappemeersingel	89 Witbrant	892	Americastraat
87 Dalem	878	Sassenheimstraat	89 Witbrant	892	Amsweerstraat
87 Dalem	878	Schaarsbergenstraat	89 Witbrant	892	Ankeveenstraat
87 Dalem	878	Schadewijkstraat	89 Witbrant	892	Arcestraat
87 Dalem	878	Schagenstraat	89 Witbrant	892	Asperenstraat
87 Dalem	878	Scharwoudestraat	89 Witbrant	892	Avenhornstraat
87 Dalem	878	Schelfhorststraat	89 Witbrant	892	Witbrantlaan Oost
87 Dalem	878	Scherpenzeelerf	89 Witbrant	893	Bredaseweg
87 Dalem	878	Simpelveldstraat	89 Witbrant	893	Reeshofweg
87 Dalem	878	Sleeuwikerf	90 Udenhout	901	Akkerstraat
87 Dalem	878	Sneekstraat	90 Udenhout	901	Berkelseweg
87 Dalem	878	Spaarnwoudelaan	90 Udenhout	901	Beukenlaan
88 Koolhoven	881	Koolhovenlaan	90 Udenhout	901	Boomgaardstraat
88 Koolhoven	881	Valkenswaardstraat	90 Udenhout	901	Bosstraat
88 Koolhoven	881	Varikstraat	90 Udenhout	901	De Armhoef
88 Koolhoven	881	Varsseveldstraat	90 Udenhout	901	De Wouwerd
88 Koolhoven	881	Velpstraat	90 Udenhout	901	Drieshof
88 Koolhoven	881	Vierhoutenstraat	90 Udenhout	901	Eikenlaan
88 Koolhoven	881	Vlijmenstraat	90 Udenhout	901	Erf
88 Koolhoven	881	Voerendaalstraat	90 Udenhout	901	Essenlaan
88 Koolhoven	881	Vreeswijkstraat	90 Udenhout	901	Fazantlaan



WIJK	BUURT	STRAAT	WIJK	BUURT	STRAAT
90 Udenhout	901	Felixhof	90 Udenhout	904	Blesterd
90 Udenhout	901	Heidestraat	90 Udenhout	904	Buntacker
90 Udenhout	901	Hoevenstraat	90 Udenhout	904	Den Del
90 Udenhout	901	Hofstraat	90 Udenhout	904	Dommelrodehof
90 Udenhout	901	Hovenierstraat	90 Udenhout	904	Gageldonk
90 Udenhout	901	Hubertushof	90 Udenhout	904	Garstvelde
90 Udenhout	901	Iepenlaan	90 Udenhout	904	Greef
90 Udenhout	901	Jachtlaan	90 Udenhout	904	Groenendaal
90 Udenhout	901	Kastanjelaan	90 Udenhout	904	Groenstraat
90 Udenhout	901	Kloosterpad	90 Udenhout	904	Groenvelde
90 Udenhout	901	Koestraat	90 Udenhout	904	Herlaer
90 Udenhout	901	Kreitenmolenstraat	90 Udenhout	904	Hogewey
90 Udenhout	901	Lindenlaan	90 Udenhout	904	Houtveld
90 Udenhout	901	Molenhoefstraat	90 Udenhout	904	Huysacker
90 Udenhout	901	Patrijslaan	90 Udenhout	904	Kimwey
90 Udenhout	901	Populierenlaan	90 Udenhout	904	Korte Struycken
90 Udenhout	901	Slimstraat	90 Udenhout	904	Korte Voren
90 Udenhout	901	Sparrenlaan	90 Udenhout	904	Kreitenmolenstraat
90 Udenhout	901	Sportlaan	90 Udenhout	904	Lange Trekke
90 Udenhout	901	't Buske	90 Udenhout	904	Langenhof
90 Udenhout	901	Theaterplaats	90 Udenhout	904	Leeuwenstein
90 Udenhout	901	Tongerloplein	90 Udenhout	904	Maurick
90 Udenhout	901	Tuinstraat	90 Udenhout	904	Mortelhof
90 Udenhout	901	Udenhoutseweg	90 Udenhout	904	Nemelaer
90 Udenhout	901	Van Heeswijkstraat	90 Udenhout	904	Onsenoort
90 Udenhout	901	Veldstraat	90 Udenhout	904	Perweide
90 Udenhout	901	Wendakker	90 Udenhout	904	Pijlacker
90 Udenhout	901	Wilgenlaan	90 Udenhout	904	Raayheuvel
90 Udenhout	901	Zeshoevenstraat	90 Udenhout	904	Ruwenberg
90 Udenhout	902	Akkerdistel	90 Udenhout	904	Schrikspad
90 Udenhout	902	Anemoon	90 Udenhout	904	Stapelen
90 Udenhout	902	Bereklaauw	90 Udenhout	904	Stationstraat
90 Udenhout	902	Boterbloem	90 Udenhout	904	Verzonken Kasteel
90 Udenhout	902	Dovenetel	90 Udenhout	904	Zuidewijn
90 Udenhout	902	Duizendblad	90 Udenhout	904	Zwijnsbergen
90 Udenhout	902	Goudsbloem	90 Udenhout	905	Ambachtsweg
90 Udenhout	902	Helmkruid	90 Udenhout	905	Brabantsehoek
90 Udenhout	902	Hondsdrif	90 Udenhout	905	Energieweg
90 Udenhout	902	Kamille	90 Udenhout	905	Handelsweg
90 Udenhout	902	Klaproos	90 Udenhout	905	Kreitenmolenstraat
90 Udenhout	902	Koekoeksbloem	90 Udenhout	905	Magazijnweg
90 Udenhout	902	Korenbloem	90 Udenhout	905	Nijverheidsweg
90 Udenhout	902	Kruiskruid	90 Udenhout	905	Spoorakkerweg
90 Udenhout	902	Kuil	90 Udenhout	905	Transportweg
90 Udenhout	902	Kuilpad	90 Udenhout	906	Mortel
90 Udenhout	902	Margriet	99 Verspr. huizen Udenhout	991	Berkhoek
90 Udenhout	902	Marjolein	99 Verspr. huizen Udenhout	991	Brabantsehoek
90 Udenhout	902	Melde	99 Verspr. huizen Udenhout	991	Groenstraat
90 Udenhout	902	Molenhoefstraat	99 Verspr. huizen Udenhout	991	Haarensbaan
90 Udenhout	902	Monnikskap	99 Verspr. huizen Udenhout	991	Houtsestraat
90 Udenhout	902	Nachtschade	99 Verspr. huizen Udenhout	991	Kreitenheideweg
90 Udenhout	902	Pinksterbloem	99 Verspr. huizen Udenhout	991	Kreitenmolenstraat
90 Udenhout	902	Schoorstraat	99 Verspr. huizen Udenhout	991	Kuil
90 Udenhout	902	Sint Janskruid	99 Verspr. huizen Udenhout	991	Kuilpad
90 Udenhout	902	Slimstraat	99 Verspr. huizen Udenhout	991	Loonse Molenstraat
90 Udenhout	902	Teunisbloem	99 Verspr. huizen Udenhout	991	Loonsehoek
90 Udenhout	902	Vogelwikke	99 Verspr. huizen Udenhout	991	Molenaarbaan
90 Udenhout	902	Weegbree	99 Verspr. huizen Udenhout	991	Molenhoefstraat
90 Udenhout	903	Groenstraat	99 Verspr. huizen Udenhout	991	Mortel
90 Udenhout	903	Schoorstraat	99 Verspr. huizen Udenhout	991	Oude Bosschebaan
90 Udenhout	904	Achthoevenstraat	99 Verspr. huizen Udenhout	991	Rijksweg
90 Udenhout	904	Baksenbosch	99 Verspr. huizen Udenhout	991	Schoorstraat
90 Udenhout	904	Beemd	99 Verspr. huizen Udenhout	991	Van Ginnekenweg
90 Udenhout	904	Berkvelt	99 Verspr. huizen Udenhout	991	Waalwijkseweg

## Bijlage 5    Kaart buurtindeling





# Bijlage 6 Vragenlijst

Uit bijgevoegde vragenlijst zijn de vragen 1 t/m 22 aan bod gekomen in deze rapportage.